

BRUEL  
-

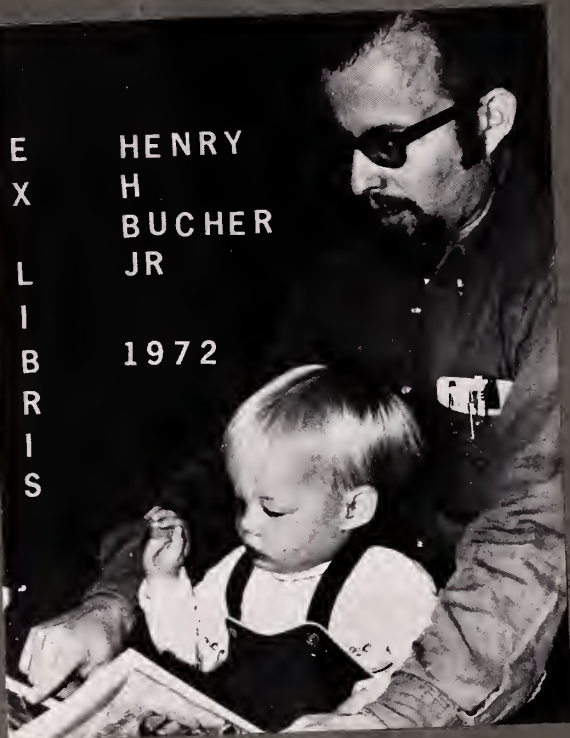
BIBLIOGRAPHIE  
de l'ex: A. E. F.

— 1914 —

E  
X  
L  
I  
B  
R  
I  
S

HENRY  
H  
BUCHER  
JR

1972




Given to me by  
Père Pouchet, November, 1973 in  
exchange for books by R. G. Nassau.

## BIBLIOGRAPHIE

de

*l'Afrique Équatoriale Française*






SCD #371

GOUVERNEMENT GÉNÉRAL DE L'AFRIQUE ÉQUATORIALE FRANÇAISE

---

**BIBLIOGRAPHIE**  
de  
*l'Afrique Équatoriale*  
*Française*



PAR

**GEORGES BRUEL**

ADMINISTRATEUR EN CHEF DES COLONIES



PARIS

EMILE LAROSE, LIBRAIRE-ÉDITEUR

11, Rue Victor-Cousin, 11

—  
1914



## INTRODUCTION

---

Fin 1908, c'est-à-dire peu après sa nomination comme gouverneur général du Congo, M. Merlin me chargea de réunir les éléments d'une bibliographie concernant les territoires devenus par la suite l'Afrique Equatoriale Française.

« On a beaucoup écrit, me dit-il, sur le Congo français, mais on a  
« publié plus d'articles de revue, plus de brochures, plus de notes diver-  
« ses que d'ouvrages importants, aussi le public et même les spécialistes  
« ignorent presque tout de ce vaste territoire où tant d'Européens, en  
« grande majorité nos compatriotes, ont peiné pour déchirer peu à peu  
« le voile, qui couvrait cette partie de l'Afrique mystérieuse.

« A certains moments on a demandé de faire un inventaire de nos  
« colonies, or, en ce qui concerne les régions Gabonaises, Congolaises et  
« Tchadiennes les premiers éléments de cet inventaire existent. Malheu-  
« reusement ils sont épars dans une foule de bulletins, de revues, de  
« publications diverses où l'on ne songe pas à aller les consulter, car,  
« faute d'un fil conducteur, on sait que l'on se perdrait dans ce nouveau  
« labyrinthe d'imprimés de toutes grosseurs et de toutes dimensions.

« Cependant, pour accomplir une œuvre durable, il ne faut jamais  
« faire table rase du passé, de l'expérience acquise et l'on doit utiliser  
« les données obtenues expérimentalement si l'on veut agir vite et bien.  
« Sinon on recommence éternellement des tentatives de prédécesseurs et  
« l'on échoue comme eux, faute d'avoir amélioré leurs méthodes, faute  
« d'avoir tenu compte de facteurs qu'ils ignoraient et que leur échec a  
« révélés.

« Une bibliographie un peu complète sera donc non seulement un  
« outil de travail précieux pour les historiens, pour les géographes, pour

« les hommes de science, mais ce sera aussi un guide utile pour les administrateurs, pour les colons et pour tous ceux dont le premier devoir, avant d'agir, est de se documenter pour pouvoir réfléchir utilement.

« En faisant connaître ou en rappelant l'existence de beaucoup de publications, qui dorment inutilisées dans les bibliothèques, en appelant l'attention sur les articles qui y sont publiés, un tel ouvrage — malgré ses imperfections, — rendra aussi un hommage mérité au labeur acharné de tous ceux qui ont exploré, visité ou habité cette riche partie de notre France africaine, et, elle contribuera à orienter utilement notre marche en avant. »

Pour chercher à réaliser le désir de M. le gouverneur général Merlin nous avons fouillé ou dépouillé nombre de revues, nombre de publications diverses. Mais le temps nous a manqué pour tout inventorier et nous savons que le travail que nous présentons au public contient encore beaucoup de lacunes. Ainsi nous n'avons pu mentionner tous les discours prononcés tant au Sénat qu'à la Chambre, tous les documents parlementaires publiés, tous les articles parus dans la *Nature*, l'*Illustration*, dans la *Revue des Deux-Mondes*, etc., etc., bref dans beaucoup d'organes qui ne s'occupent qu'accidentellement de questions géographiques ou coloniales. Aussi nous serions heureux de voir tous ceux qui utiliseront cette bibliographie, adresser au gouvernement général de l'Afrique équatoriale française toutes les indications permettant de combler les lacunes, les omissions ou les erreurs que l'on sera amené à constater, de façon à permettre de publier ultérieurement un complément, qui précédera la bibliographie concernant les années postérieures à 1912.

Nous avons été aidé dans notre tâche par la Bibliographie de l'Etat Indépendant du Congo de Wanters et Buyl, par les Bibliographies annuelles des *Annales de Géographie* (M. Raveneau), par celles que l'on trouve à la fin des opuscules si consciencieux et si fouillés de M. le capitaine Avelot, ainsi que par les essais bibliographiques de MM. Jacques Ancel et Fernand Rouget, auteurs de *La formation de la colonie du Congo français* (1902) et de *L'expansion coloniale du Congo français* (1906). Enfin nous tenons à adresser nos vifs remerciements à M. Paul Bourdarie, qui avec son obligeance coutumière, a bien voulu nous communiquer toute une série de fiches manuscrites sur lesquelles il avait noté des indications concernant surtout des ouvrages rares ou des cartes anciennes.

Ne pouvant faire une bibliographie raisonnée donnant en quelques lignes des indications sur le contenu et la valeur des ouvrages ou des articles cités, nous avons relevé indistinctement tout ce que nous avons pu trouver concernant non seulement l'Afrique équatoriale française, mais aussi les régions voisines du Kamerun, du Congo belge, de la Guinée espagnole, etc., qui sont intimement liés à notre grande colonie par l'histoire, la géographie ou la mise en valeur. Il importait en effet de ne pas se cantonner dans un cadre trop étroit et il fallait faciliter les études de colonisation comparée, qui sont si intéressantes et si utiles.

Naturellement nous avons religieusement relevé tout ce qui concernait les anciennes parties du Congo français que le traité du 4 novembre 1911 a cédées à l'Allemagne, car ces provinces perdues où les Brazza, les Mizon, les Moll, les Faure, pour ne citer que ceux qui ne sont plus, avaient planté notre drapeau, nous étaient particulièrement chères et il n'était que juste de rappeler à tous que nos droits sur elles ne reposaient pas seulement sur une occupation politique et commerciale, mais aussi sur des titres scientifiques de tout premier ordre.

Nous avons catalogué même des entrefilets de deux ou trois lignes, car on y rencontre parfois une date, un renseignement qui n'existe nulle part ailleurs. D'un autre côté, sachant que l'on possède rarement, surtout aux colonies, des collections complètes de toutes les publications françaises et étrangères nous n'avons pas craint les répétitions. Il est commode, en effet, de pouvoir trouver, dans la publication que l'on a chez soi, une nouvelle, un renseignement même résumé, qui pour la première fois a été publié ailleurs. Mieux vaut, à notre avis, des redites que des omissions.

Comme plan nous avons adopté celui de la Bibliographie de Madagascar par Grandidier et par suite nous avons rangé toutes les publications d'un même auteur : livres, brochures, articles de revue, les uns à la suite des autres, autant que possible par ordre chronologique de publication et nous avons classé les auteurs par ordre alphabétique.

Les articles ou entrefilets anonymes publiés dans des revues ont été groupés par année et par publication. Ils constituent la seconde partie de l'ouvrage. Malgré le très gros intérêt que présentent certains articles de journaux nous n'avons pas cru devoir les indiquer ici parce que cela nous aurait entraîné dans un travail de dépouillement gigantesque et puis aussi, parce que les collections de quotidiens ne se trouvent que dans

quelques bibliothèques où les coloniaux n'ont que rarement la possibilité de les consulter.

Nous avons affecté une cote à chaque ouvrage, à chaque article de façon à pouvoir indiquer facilement dans une table, divisée en 30 chapitres, que tel ouvrage contient des renseignements sur divers sujets comme l'histoire, la géographie mathématique, la géologie, l'anthropologie, la linguistique, etc. Les spécialistes pourront ainsi consulter des ouvrages qui, s'ils ne regardaient que leur titre ne sembleraient pas devoir les intéresser. Naturellement ce n'est là qu'un simple essai, car nous n'avons pu tout parcourir et notre seul désir a été de faciliter quelque peu les recherches.

Puissent, les coloniaux et les savants, trouver que nous leur avons quelque peu déblayé la route.

*P. S. — Comme l'impression de l'ouvrage a été assez longue, nous avons fait un supplément, placé avant la table, où nous avons inscrit les ouvrages oubliés ou ceux qui ont paru en cours d'impression.*

Les Vayots, le 1<sup>er</sup> octobre 1913.

GEORGES BRUEL.

---



# BIBLIOGRAPHIE

DE

## L'AFRIQUE ÉQUATORIALE

---

1. **ABBADIE** (A. d'). *Idées sur l'abolition de l'esclavage africain* (Bollentino della Societa Africana d'Italia, 1889, n. 7-10).

2. — *Exploration de l'Afrique Equatoriale. Credo d'un vieux voyageur*. Rome, 1884, in-8.

3. — *Rapport sur le prix Herbet Fournet attribué à Pierre Savorinan de Brazza* (B. Soc. Géo. Paris, 2<sup>e</sup> trim. 1894, pp. 164-177).

4. — **ABBEVILLE** (Sanson d'). *Carte de la basse Ethiopie, qui comprend les royaumes de Congo, costes et pays des Cafres, empires du Monomotapa et Monœmugi, etc.* Paris, 1655.

5. — *Carte du royaume de Congo, etc.* Paris, 1659.

X 6 **ABELIN** (A. C. G.). *Contribution à la géographie médicale. Etude sur le Gabon*. Thèse de doctorat en médecine. Paris, 1884, in-4.

7. **ABREU** (de — e Lima). *Memoria sobre as colonias do Portugal situadas na costa Occidental d'Africa*. Paris, 1839, un vol. in-8.

8. **ACTE GÉNÉRAL DE BRUXELLES**. *Application de l'Acte Général de la Conférence de Bruxelles dans la colonie du Congo Français*. Libreville, 1892, in-8, Impr. Officielle.

X 9. **ADAM** (Paul). *La ville inconnue* (Roman). 1 vol. in-16 de 446 pages. Paris, 1911, Ollendorff, 3 fr. 50.

L X 10. **ADAMS** (John). *Remarks on the country extending from Cap Palmas to the River Congo*. London, 1823, in-8.

L X 11. **AFRICAN PILOT** (the). *From strait of Gibraltar to the Cap of Good Hope*, grand in-folio. London, R. Laurié, 1821-22.

12. **AFZELIUS** (R.). *Genera plantarum guineenseum*. In-4, Upsal, 1804.

13. — *Remedia guineensia*. Upsal, 1813-17.

14. — *Stirpium in Grunea medicinalium species novæ*. In-4. Upsal, 1818-29.

15. — *Stirpium in Granea medicinalium species cognitæ*. In-4 Upsal. 1825.

16. ALBIN (Aurélien). *La mission Gentil et la défaite de Rabah* (Quest. dipl. et col., 1900, tome IX, pp. 606-615, 1 croquis).

17. ALBIN (Pierre). *Le coup d'Agadir. La querelle franco-allemande*. Paris, 1912. Félix Alcan, éd., in-16 de 396 pages.

18. ALEXIS (Frère M. Gochet). *La barbarie africaine et l'action civilisatrice des missions catholiques au Congo et dans l'Afrique Equatoriale* (4 vol. in-8 de 208 p., cartes et gravures. Liège, H. Dessain, 1889 et Paris, Poussielgue).

19. — *Les Congolais, leurs mœurs et usages* (1 vol. in-8, 492 p. avec 2 cartes. Liège, H. Dessain, 1890).



20. — *Le Congo français*. Géographie, monographie, histoire générale des découvertes (Paris, 1890, 4 vol. in-8 illustré).

21. — *Le Congo français illustré* (Géographie, ethnographie et histoire générale des découvertes dans le bassin du Congo) (Paris, 1892, in-16).

22. — *Soldats et missionnaires au Congo de 1891 à 1894*. Lille, 1896, in-8.

23. ALFORD NICHOLLS (H. A.) et RAOUL (E.). *Petit traité élémentaire d'agriculture tropicale* (1 vol. illustré, format cavalier. Paris, Challamel, 1895).

24. ALIMAIENNE. *Rapport du Conseil d'Administration*, 19 avril 1906. Paris, 1906, imp. Camproger. Broch. de 13 pages.

25. — *Rapport du Conseil d'Administration*, 26 juillet 1911. Broch. de 8 pages. Paris, 1911, impr. Albon.

26. ALIS (Harry). *A la conquête du Tchad* (Hachette, 1891, in-8, 29 grav., 4 cartes).

27. — *Les Bayagas, petits hommes de la grande forêt équatoriale* (Compte rendu Soc. géo. Paris, 1890, pp. 548-554).

28. — *Voyage de Crampel* (C. R. Soc. géo. de Paris, 1890, p. 430).



29. — *Nos Africains*. 104 grav. 565 p. Hachette, 1894, in-8.

30. — *Nouvelles de la mission Crampel* (Journal des Débats, 16 fév. 1891, 1 carte).

31. — *Résumé des nouvelles* (C. R. Soc. géo. de Paris, 1891, pp. 415-416).

32. — *La mission Crampel et le cours de l'Oubanghi* (Mouv. géo. du Tour du Monde, 1891, p. 65-68).

33. — *La mission Crampel* (Mouv. géo. du Tour du Monde, 1891, pp. 257-259).

34. — *Note sur les conditions climatologiques du Congo Français au-dessus et au-dessous de l'Equateur d'après Crampel* (C. R. Soc. de Géogr. 1891, p. 307-309).

35. — *M. de Brazza dans l'Adamaoua* (Bul. Afr. Fr. 1892, n° 10, p. 3).
36. — *Le retour de Maistre* (Bul. Afr. Fr. 1893, n° 4, p. 2-3).
37. — *La mission Mizon et les puissances européennes dans l'Afrique centrale* (Bul. Afr. Fr. 1893, n° 12, p. 2-10).
38. — *La question du Haut-Nil* (Bul. Afr. Fr. 1894, n° 8, p. 106).
- 38 bis. — *Dumas (article nécrologique)* (Bul. Afr. Fr. 1894, n° 5, p. 51-52).
39. — *Le traité franco-congolais* (Bul. Afr. Fr. 1894, n° 9, p. 130-131).
40. — *Les Anglais au Soudan d'après M. Picard* (Bul. Afr. Fr. 1894, n° 11, p. 168-169).
41. — *Soudan et Abyssinie* (Bul. Afr. Fr. 1895, p. 34-35).
42. — *Harry Alis*, article nécrologique. 1 portrait (Bul. Afr. Fr. 1895, p. 65-67).
43. — *Nouvelle campagne d'Egypte* (Bul. Afr. Fr. 1895, p. 67-69).
44. — *Les concessions coloniales Africaines* (Bul. Afr. Fr. 1895, p. 75-76).
45. — *La mort d'Harry Alis* (Bul. Afr. Fr. 1895, p. 98-101).
46. — *La mission Crampel* (Bul. Afr. Fr. 1892, n° 3, p. 5).
47. — *L'entente franco-belge en Afrique*. 1 croquis (Bul. Afr. Fr. 1892, n° 5, p. 8-10).
48. — *Conséquences politiques des voyages de Mizon et de Monteil* (Bul. Afr. Fr. 1892, n° 7, p. 3).
49. — *Le commandant Mizon et la Royal Niger Company* (Bul. Afr. Fr. 1892, n° 8, p. 2-7).
50. — *L'Etat Indépendant du Congo, la France et l'Angleterre* (Bul. Afr. Fr. 1892, n° 10, p. 2-3).
51. — *La question d'Egypte et du Soudan Egyptien*, conférence faite le 22 janvier 1895, à la Soc. de Géogr. Com. (Bul. Afr. Fr. Rens. Col. 1895, p. 35).
52. **ALLAIN** et **TRAUTMANN**, médecins-majors. *Trypanosomiase humaine et pneumonie* (Bul. soc. pathologie exotique, 1910, janv., p. 25).
53. **ALLAIRE** (R. P.). *Lettre du 24 déc. 1892* (Ann. Prop. Foi, 1893, p. 253-270).
54. — *Les mœurs au Congo*. Paris, 1896. Le Correspondant, 25 janvier 1896.
55. **ALLARD** (E.). *Diagnoses de coléoptères nouveaux du genre Mono-lepta* (Le Naturaliste, II, pp. 260, 270 et 286).
56. — *Diagnoses de quelques espèces nouvelles de coléoptères phytophages* (Bul. soc. entomologie de France, VII, pp. 200 et 201).
57. **ALLART** (Dr). *Les coquillages-monnaie*. Avec fig. (Congo ill. 1893, p. 460).
58. **ALLÉGRET** (E.). *Un voyage au Congo français* (Bul. Afr. Fr. 1891, n° 8, p. 4-5).
59. — *Religion des Mfangs* (Revue d'histoire des religions, 1904).

60. **ALMEIDA** (Antonio Sopes da Costa). *Portugal e os seus domínios ultramarinos. Memoria apresentada a commissao de exploracão Africana da Sociedade de Geographia de Lisboa en maio de 1877*. Lisboa, 1877, in-8.

61. **ALMONTE** (D. Enrique d'). *Muni Guinea continental Espagnola*. 1/200.000, 2 feuilles. Suppl. au Bol. d. l. Real Sociedad Geographica. T. XLIV, Madrid, 1903.

62. — *Demarcacion de la frontera septentrional de la Guinea continental espanola* (Bol. d. l. R. Sociedad Geogr. Madrid. T. V, 1908, nos 3, 4, 5, pages 82 et suiv., une carte hors texte).

63. **ALLUAUD** (C.). *Deux nouvelles espèces de coléoptères* (Bul. soc. entomologique de France, 1892, pp. 238 et 239).

64. **ALVIELLA** (Comte Goblet d'). *Croyances religieuses des peuples du Congo* (B. soc. roy. belge de Géographie, 1884).

65. **AMBRONN**. *Bericht über die astronomisch geodætischen Ergebnisse der deutsch-Franzoesischen Expedition zur Aufnahme des Ostkamerun Grenzgebietes* (Mitt. a. d. Deutschen Schutzgebieten. 1910, vol. XXIII, p. 170-189, liste de positions astronomiques).

66. — *Bericht über die astronomischen Ortsbestimmungen welche die Herren Hauptmann Foerster und Oberleutenant Schwartz bei Gelegenheit der Feststellung der Grenzen in Süden Kameruns ausgeführt haben* (liste de positions astronomiques). (Mitt. a. d. Deuts. Schutz. 1910, vol. XXIII, p. 190-192).

67. **ANCEL SEITZ**. Voir Seitz (Ancel).

69. **ANCEL** (Jacques). *La formation de la colonie du Congo français 1843-1882* (Rens. col. Afr. franç. XII, 1902, pp. 79-94; 99-120; 132-134).

70. — *Formation de la colonie du Congo français (1843-1882)*. Paris, 1902, gr. in-8 de 42 pages. Tirage à part. 1 carte au 1/1.000.000 d'après le B. de Soc. de Géogr. de 1869. 2 croquis.

71. **ANDÈS** (L. E.). *Ueber die ostafrikanischen Copale* (Bot. Centralblatt, t. XXI, pp. 140-142, et Wochenschr. Gewerbever, 1884, n° 34, pp. 320-322).

72. **ANDRÉ** (Ernest). *Description de quelques fourmis nouvelles imparfaitement connues* (Revue d'entomologie de France, VI, pp. 280-298).

73. **ANDREE** (Dr R.). *Dr Nachtigals Reisen in Afrika* (Des Welthandel, 1875, p. 10).

74. **ANGERER**. *Gewinnung des Kopal*s (Kolonial-Politische Korrespondenz. Berlin, 1887, pp. 396 et 407).

75. — *Gewinnung und Verarbeitung des Kautschuk* (Kolonial-politische Korrespondenz. 1887, p. 407).

76. **ANNALES BUREAU CENTRAL MÉTÉOROLOGIQUE.** Obs. Mét.

1894. Lambaréné.

1895. Libreville, Tuba, Loango, Lambaréné.

1896. Libreville, Saint-Croix-des-Echiras, Loango, Tuba.

1897. Libreville, Saint-Croix-des-Echiras, Loango, Sainte-Anne-du-Fernand Vaz.

1898. Libreville, Saint-Croix, Fernand Vaz, Loango.

1899. Libreville, Saint-Croix, Mayumba, Fernand Vaz.

1900. Libreville, Notre-Dame-des-trois-Epis, Mayumba, Iguéla, Fernand Vaz.

1901. Libreville, Saint-Croix, Fernand Vaz, N. D. des 3 Epis, Mayumba.

1902. Libreville, N. D. des 3 Epis, Fernand Vaz, St-Martin, Lambaréné, Echira.

1903. Libreville, Lambaréné, Fernand Vaz, N. D. des 3 Epis, Echira, Mayumba, Ndjolé.

1904. Libreville, Lambaréné, Fort Lamy, Fort Crampel, Fernand Vaz, N. D. des 3 Epis, Echira, St-Martin, Mayumba, Ndjolé, Brazzaville.

1905. Libreville, Lambaréné. Fort Lamy, Fernand Vaz, Ndjolé, N. D. des 3 Epis, Echira, St Martin.

1906. Libreville, Lambaréné, Fort Lamy, Mayumba, Fernand Vaz, Echira, St-Martin, Brazzaville.

1907. Lambaréné, Fort Lamy, Brazzaville, N. D. 3 Epis, Libreville, Ndjolé, Echira, Fernand Vaz, Mayumba, Bangui.

1908. Fort Lamy, Mayumba, Brazzaville, Ndjolé, Libreville, Echira, Lambaréné, Brazzaville, Pangala, Bangui.

1909. Brazzaville, Fort Lamy, Ndjolé, Libreville, Echira, Mayumba, Loango, Brazzaville, Fort Crampel.

1910. Brazzaville, Fort Lamy, Libreville, Lambaréné, Ndjolé, Ste-Croix des-Echira, Loango, Impfondo, Mobaye.

77. **ANNUAIRE.** *Annuaire officiel illustré de la Colonie du Congo par le capitaine Dujour.* Paris, 1906, R. Chapelot, éd., in-8 de 230 pages, 1 carte 1/5.000.000. Photographies.

78. — *Annuaire du Gouvernement Général de l'Afrique Equatoriale française 1912.* Paris, 1912. Larose, éd. 2 vol. in-8 I. vol. 340 pages. 1 carte 1/5.000 000, 1 carte des concessions de 1908 et calque des concessions en 1912. 4 cartes des gouvernements et Territoire militaire au 1/3.000.000. II. vol. 960 pages, textes et règlements en vigueur dans la colonie.

79. **ANONYME.** *Regna Congo et Angola.* Amsterdam, 1740, cartes in-f.

80. — *Carte du royaume de Congo, du Monomotapa et de la Cafrerie,* dressée sur les mémoires les plus exacts et les observations les plus nouvelles. 1720.

81. — *Carte des royaumes de Congo, Angola et Benguela.* 1764.



82. — *La Guineu Orientale che contiene li regni di Loango, Congo, Angola et Benguela*. Venezia, 1784.

83. — *Carte de Congo, Angola, Benguela*. 4 feuilles. 1822.

84. — *Documents officiels sur l'Afrique Centrale réunis de 1876 à 1879 par le Comité national suisse pour l'exploration et la civilisation de l'Afrique Centrale*. Genève, 1879.

85. — *La question du Zaire. Le Portugal et la traite des noirs*. Lisbonne, 1883.

86. — *La question du Zaire. Droits du Portugal*. Memorandum. Lisbonne, 1883. Lallement, éd.

87. — *Affaires du Congo et de l'Afrique occidentale. Documents diplomatiques*. Paris, 1884. Impr. Nationale.

88. — *Deux opinions sur l'œuvre de S. de Brazza*. 1896.

89. — *Le Gabon* (Rev. Mar. et Col. 1883, p. 417-423). T. 77.

90. — *Nkanda nya utangila Kikongo, Kinieminu Ki Kisantu*. Bergeyck S. Ignasi. 1906, in-18.

91. — *Nkanda utangila Bakongo Français*, manuel à l'usage des Bakongo pour apprendre le français. Kinieminu Ki Kisantu. 1906, in-18.

92. — *Catéchisme Itéké*. Ano Monkana chiandoo ha Ngouanona cha Nzami. Kinieminu Ki Kisantu. Bergeyck S. Ignasi. Kongo.

93. — *French exploration between the Ubangui and lake Tchad* (Bul. of the american. Géogr. Soc. vol. XXXVI, 1904, n° 12).

94. — *Les Pahouins du Congo français, mœurs et coutumes* (Rev. Franç. de l'étranger et des col. Nov. 1907).

95. — *Projet de création d'une ferme école professionnelle libre au Fernand Vaz*. Broch. de 8 pages.

96. ANTHONY (R.). *L'Okapi et les girafes de l'Est Africain*. d'après Maurice de Rothschild et H. Neuville (Quinz. Col. 1911, p. 305-308).

97. — *Les pratiques religieuses des Bakalé* d'après le Capitaine Avelot (Quinz. Col. 1911, p. 677).

98. ANTHONY (V. A.). *Organisation et morphogénie des Althénier* (C. rendus Académie des sciences, 1904).

99. ANTI-SHLAVERING CONVENTION. *Proceedings of the général*. London. 1841, in-8.

100. ANVILLE (J.-B. d'). *Mémoire concernant les rivières de l'intérieur de l'Afrique, sur les notions tirées des Anciens et des Modernes*. 1 carte (Rec. de l'Acad. des Insc. et Belles-Lettres. T. XXVI, 1759).

101. — ARENBERG (Prince A. d'). *Discours du 23 janvier 1891, au sujet de l'affaire Mizon* (Bul. Afr. Fr. 1891, n° 2, p. 6-7).

102. — *Discours au banquet Nebout* (Bul. Afr. Fr. 1892, n° 6, p. 4-5)

103. — *La France en Afrique*, préface du livre de Maistre (Bul. Afr. Fr. 1895, p. 31-32).

104. — *Discours du 1<sup>er</sup> mars 1895* (Bul. Afr. Fr. 1895, p. 140-141).

Clozel



105. — *Discours du 10 déc. 1895* (Bul. Afr. Fr. 1896, p. 7-8).

106. — *Discours du 19 mars 1896* (Bul. Afr. Fr. 1896, p. 133).

107. — *Rapport à la Chambre des députés sur les conventions du 14 juin 1898 et du 2 mars 1899. Discours à la Chambre* (Bul. Afr. Fr. 1899, p. 174-176).

108. **ARMAND** (Paul). *Conférence de Berlin*. Avec carte (B. Soc. géo. de Marseille, pp. 143-164). T. IX.

109. **ARMANDI** (Le Chevalier P.). *Histoire militaire des éléphants depuis les temps les plus reculés jusqu'à l'introduction des armes à feu*. (1 vol. in-8 de XVI-570 p. Paris, 1843).

110. **ARNAUD** (Capitaine Edouard). *Lettre du 12 déc. 1910 sur le combat de Djirdjel* (Bul. Afr. Fr. 1911, p. 92-93).

111. — *Les possibilités de rendement du Ouadaï* (Bul. Soc. de Géogr. Com. 1912, p. 536-544).

112. — *Le Ouadaï et ses confins Sahariens*. 4 carte au 1/3.000.000. 50 Photos (Dépêche Coloniale illustrée, 1912, p. 181-196).

113. — *Aperçu géographique et géologique de la région ouaddaïenne* (1910-1911). 1 carte 1/10.000.000 (Bul. Soc. de Géogr. 1913. T. XXVII, p. 33-40).

114. — *Un épisode de la pénétration au Dar Massalit*, nov. 1910 (Rev. des Troupes col. 1912, n° 122, p. 191-205).

115. **ARNAUD** (Cap.) et **LEMOINE** (P.). *Contribution à la connaissance géologique du Ouadaï* (3 schémas) (Bul. du Muséum, 1911, p. 499).

116. **ARNAUD**. *Sur la composition élémentaire de la strophantine cristallisée extraite du Strophantus Kombé (Inée des Pahouins)*. Comp. rend. Ac. Sc. 16 juillet 1888).

117. — *Contribution à l'étude des lianes à caoutchouc d'Afrique* (Bull. Muséum, 1902, p. 69-76, p. 573 et 576).

118. **ARNOULD**. *Un apôtre des noirs* (Le mois littéraire et pittoresque, 1901, n° 31, pp. 76-89, gravures).

119. **ARROS** (Hallez d'). *Colonisation du Congo français* (4 broch. in-8, 1899, 1 fr. Challamel).

120. **ARSANDAUX** (H.). *Sur la géologie de la boucle de l'Ogooué* (C. rendu Acad. des Sc. 8 fév., 22 mars, 11 octobre, 6 déc. 1909, 20 juin 1910).

121. — *Sur la géologie du Congo français* (Bul. d. Muséum). 1911, p. 381-386. 4 croquis.

122. **ARTHUR** (G.). *Le Congo*. Lisboa, 1886, in-8.

123. **ARUETTE**. *La France vers le Haut-Nil* (Lille, 1898, in-8 pièce Voir aussi le Bull. de la Soc. de Géol. de Lille, 1893, 1<sup>er</sup> semestre, p. 87).

124. ASCHERSON (P). *Botanische Ergebnisse der deutschen Expedition nach West-Afrika* (Zeitsch. Ges. naturf. Fr. 1870. juni).

125. — *Ueber Afrikanische, lebend angelangte cactuseähnliche Euphorbiaceen und Cyadeen von Schweinfurth* (Sitzungsber. ges. naturf. Fr. 1874, p. 29).

126. — *Ueber Schweinfurth's botanische Schilderung der Niam-Niam und Mombuttuländer, besonders über ein neues Platycerium auf Bäumen* (Sitzungsber. Ges. naturf. Fr. 1874, pp. 17-18).

127. — *Vegetations charakter und Nutz pflanzen der Niam-Niam und Mombuttuländer* (Sitzungsber. bot. ver. Prov. Brandenb., 1876, p. 33).

128. — *Ueber die Frucht von Zylophia (Huselia X) aethiopica und über einige Pflanzen aus Nord und Central Africa* (Sitzungsber. Bot. ver. Prov. Brandenb. 1876, p. 33).

129. — *Ueber Früchte der Adansonia digitata* (Sitzungsber. Ges. naturf. Fr. 1876, p. 1-2).

*Ueber die bisherigen botanischen Ergebnisse der deutschen expedition nach Westafrika* (Sitzungs. ber. Botan. Vereinf Brandenb. 18, 1876, p. 33).

130. — *Doppelfrüchte an Hyphaene* (Loango-Expéd.). Sitzungsber. Botan. Vereinf. Brandenb. 19, 1877, p. 152).

131. — *Bericht über die von H. Soyaux und Dr P. Pogge gesammelter Pflanzen* (Verhandl. des botan. Vereins der Provinz Brandenburg, 1878, p. 34).

132. — *Ueber von Soyaux und Pogge in Westafrika gesammelte Pflanzen* (Verhandlungen Botan. Vereins Brandenburg, 1878, p. 35).

133. — *Mitteilungen aus Briefen von Soyaux am Gabon* (Verhandlungen J. Botanisch. Vereins der Prov. Brandenburg, 22 Jahrg, 1880).

134. — *Bericht über die botanischen Sammlungen der Deutschen Expedition nach Westafrika* (Correspondenzblatt der Afrik. Gesell. 1331).

135. — *Oelpalme* (Globus, t. XXXV, pp. 209-215).

136. ASPE FLEURIMONT. *Une expérience colouiale* (Quest. dipl. et col. 1901. T. XII, pp. 586-604).

137. — *L'Angleterre et le Congo. Concessionnaires français et négociants britanniques* (Quest. dipl. et col. 1902, tome XIII, p. 193).

138. — *Les employés coloniaux de nos possessions d'Afrique* (Quest. Dipl. et Col. 1903. T. XV, p. 774).

139. — *A propos du Congo belge* (Quest. Dipl. et Col. 1904. T. XVII, p. 905).

140. ASMANE EL MACHAICHI (Mohammed ben). *Voyages au pays des Senoussia, à travers la Tripolitaine et les pays Touaregs*. Traduction de Serres et Lasram.

141. ASSOCIATION INTERNATIONALE AFRICAINE. *Comité national Belge*. Séance du 1<sup>er</sup> mars 1878. Bruxelles, 1878. Merzbach et Falck, éd. 37 pages.

142. — *Comité national Belge*. Séance du 1<sup>er</sup> mars 1880. Bruxelles, 1880. Verhavert, impr., 50 pages, 2 cartes.

*Rapports*. Bruxelles, in-8.

143. **ASTLEY** (Th.). *New general collection of voyages and travels*. London, 1745-1747, 4 vol. in-4, cartes et figures.

Vol. III, p. 132-322, voyages to Kongo, Angola, etc.

144. **ATLAS GEOGRAPHICS**. *Vol IV. Section Lower Ethiopia, Kingdom of Congo*. London, 1744.

145. **ATTANOUX** (J. Bernard d') et **F. LOLIÉ**. *Les nains du Congo* (Journ. d. Voyages). 1898. N. S. T. III, p. 401-404, 1 grav.

146. **AUBERY DU BOULLEY** (P.). *La navigation sur le Haut-Congo* (Quest. Dipl. et Col. 1905. T. XIX, p. 484).

147. **AUBRY LECOMTE**. *Notes sur le commerce du Gabon* (Rev. Col. 2<sup>e</sup> série. T. XIII, p. 468).

148. **AUBERT** (Dr P.). *Mission dans la Haute-Sanga, étude de la dysenterie, de la tripanosomiase humaine, etc.*, 1 croquis (Annales d'Hy. et de Méd. Col. 1914, p. 782-812).

149. **AUDOIN** (Lieutenant de vaisseau). *Notice hydrographique sur le Tchad* (Soc. Géo. XII, 1905, p. 305-320. 2 schéma).

150. — *Prix Charles Maunoir pour travaux sur le Tchad* (rapport à la Soc. de Géo. dans la séance du 6 avril 1906, la Géo., tome XIII, p. 408).

151. — *Etudes hydrographiques maritimes au Congo* (in Discours du Gouverneur Général Merlin. Rens. Col. Afr. Fr. 1912, p. 342).

152. **AUDOIN** et **ADHÉMAR** (d'). *Etude des relations par eau du Logone avec la Bénoué* (Rens. Col. Com. Afr. Fr. 1906. 2 cartes, p. 363-374).

153. **AUGOUARD** (Mgr). *28 ans au Congo* (2 vol. 533 p. et 648 p. 1905, Soc. franç. d'imprimerie, portraits).

154. — *La mission de l'Oubangui. Conférence*. Poitiers, Oudin, 1890, brochure in-8.

155. — *Lettres du Gabon* (Ann. Prop. foi. 1880, p. 418-133).

156. — *Voyage au Stanley Pool, fondation de Linzolo* (Ann. Prop. Foi, 1884, p. 297-318).

157. — *Lettre du 12 avril 1885 de Linzolo* (Ann. Prop. Foi, 1885, p. 355-370).

158. — *Lettre du 1<sup>er</sup> juin 1890 de St-Louis de l'Oubangui* (Ann. Prop. Foi, 1890, p. 332-346). 2 grav.

159. — *Le Vicariat apostolique de l'Oubangui* (Ann. Prop. Foi, 1894, p. 426-450). 3 grav.

160. — *Assassinat du frère Severin* (Ann. Prop. Foi, 1899, p. 21 et 111-117). 2 grav.

161. — *Nouvelles diverses*. 3 grav. (Ann. Prop. Foi, 1899, p. 278-290).

162. — *Nouvelles diverses, la fondation de la mission de Franceville* (Ann. Prop. Foi, 1900, p. 449-457) 3 grav.

163. — *Lettres* (Les-missions catholiques 1910, p. 104-106. 1 grav. ; 112-117, 4 grav ; 128-131, 1 grav. ; 141-144, 1 grav).

164. — *Installation des sœurs à la mission de St-François de l'Alima* (Les Mis. Cathol. 1910, p. 484-485 et 581.).

166. — *Carte fluviale de l'Oubangui*. au 1/50.000. 1 feuille d'assemblage au 1/1.000.000 et 40 feuilles au 1/50.000. 4 pages de texte in-folio. Paris, 1906. Ch. Noblet, impr.

167. — *Dernier voyage dans l'Oubangui et l'Alima* (30 p.). Impr. St-Martin Ligugé (Vienne).

168. — *De Brazzaville à l'Equateur* (Miss. cath. 1886, n° 865).

169. — *De Loango à l'Oubangui* (Miss. cath. 1890, n° 4103-4108).

170. — *A la suite de Stanley et de de Brazza* (Congo. Miss. cath. 1883, XV, n° 712, pp. 37-42).

171. — *L'Anthropophagie dans le bassin de l'Oubangui* (Annales apostoliques Congrégation du Saint-Esprit, 1890, pp. 85-102).

172. — *La mission du Stanley-Pool* (Miss. cath. 1885, p. 229).

173. — *Voyage à Stanley Pool* (Miss. cath. 1882, n° 665 avec 1 carte).

174. — *Missions et expéditions au Congo* (Correspondant, fév. 1892).

175. — *Eine Kongofahrt von Brazzaville bis zur Aequatorstation* (Mit. d. Géogr. Gesel. f. Thüringen s. Iéna, 1886. Band V. Heft 1, 2, 3).

176. — *Les anthropophages au Congo* (Nouv. Revue, 1<sup>er</sup> août 1893, p. 595).

177. — *Le cannibalisme* (Congo illustré, 1893, p. 50).

178. — *Carte du Congo depuis son embouchure jusqu'à Stanley-Pool* (Missions catholiques, 1883).

179. — *Le Congo* (Revue du foyer, 1912, p. 6-39). 1 carte, 15 Photo.

180. AUGOUARD (Mgr) et LERAY (R. P.). *Carte fluviale du Congo de Brazzaville à Liranga*. Carte au 1/50.000. 1 carte d'assemblage au 1/1.000.000., 26 feuilles au 1/50.000. 4 pages de texte in-folio. Paris, 1908. E. de Soye, impr.

181. AUTRAN (V.). *Etude sur les bois du Congo*. Agr. pratique d. pays chauds, 1901-02, p. 574-599.

182. AVELOT (R.). *Dans la boucle de l'Ogooué : opérations de la brigade topographique de l'Ogooué-Ngounié* (B. Soc. Géo. Comm. de Paris, XXIII, 1901, p. 126-141, 1 carte au 1/800.000).

183. — *Recherches sur l'histoire des migrations dans le bassin de l'Ogooué et la région littorale adjacente* (Bull. de Géo. hist. et descr. XX, 1905, p. 357-412). 5 cartes.

184. — *Rapport du Dr Hamy, a. s. du prix Louise Bourbonnaud décerné à M. R. Avelot* (B. Soc. géo. Paris. 1906, p. 406).



- 11 -

- Le Merveilleux au Gabon, Paris 1913 -

Extr. Rev. d'Ethnog  
& de Sociol pp  
398-402

185. — *Le jeu des godets. Un jeu africain à combinaisons mathématiques* (Bull. et Mémoire de la Soc. d'anthropologie de Paris, juin 1906, page 267, in-8 de 4 p.).

186. — *Le ouri. Un jeu africain à combinaison mathématique* (Bul. Soc. anthropologie, janv. 1908, p. 9-24).

V X 187. — *L'Afrique Occidentale au temps des Antonins.* (Bul. géogr. hist. et descript. 1908, p. 37-80 et brochure). Impr. Nat. 1909, in-8 de 48 p. 1 carte.

V X 188. — *La musique chez les Pahouin, les Bakalal, Echira, Ireïa, Bavili.* L'Anthropologie, XVI, 1905, p. 287-293), 11 fig.

+ 189. — *La rive Nord de l'estuaire du Gabon,* 1 carte (Rens. Col. Bul. Afr. Fr. 1908, p. 205-208).

+ V X 190. — *Le pays d'origine des Pahouin et des Bakalé* (Bul. de géogr. hist. et descriptive 1908, p. 5-7).

V 191. — *Lettre du 30 avril 1900* (Bul. Soc. de Géogr. Com. T. XXII, p. 414-415).

V 192. — *Dans la boucle de l'Ogooué* (Bul. Soc. de Géogr. de Lille, 1901. T. XXXVI, p. 223-236). 1 carte 1/800.000.

V X 193. — *Ethnogénie des peuplades habitant le bassin de l'Ogooué* (Bul. Soc. d'Anthrop. Paris, 1906. T. XVII, p. 432-437).

V 194. — *Notes sur les pratiques religieuses des Bakalé* (Bul. et Mém. Soc. d'Anthropologie de Paris, 1914, p. 283-297). 3 fig., 1 carte.

195. AVEZAC (d') (Voir d'Avezac).

196. AVINENC. *Notice nécrologique sur M. Avinenc* (Journ. des voyages, 1889. T. XXV, p. 319).

197. AVON (lieut.). *Du Congo au Tchad* (Bul. Soc. de Géogr. Com. T. XXV, 1903, 1 croquis. p. 120-140).

198. — *Monographies centre-africaines* (B. Comm. Afr. Franç. 1906, pp. 304-306, 340-341).

199. AYASSE (lieut.). *Première reconnaissance Nguigmi, Agadem, Bilma,* 2 croquis, 1 photo (Rev. des Troup. col., 1907, vol. I, p. 552-582).

— 200. AYMÈS (A. M. A.). *Communication au sujet du voyage du Pionnier* (Bul. Soc. de Géogr. 1868, 5<sup>e</sup> série. T. XVI, p. 104-105).

201. — *Résumé du voyage d'exploration de l'Ogooué par le Pionnier en 1867 et 1868* (Bul. Soc. de Géogr. 1869, 5<sup>e</sup> Série. T. XVII, p. 417-433).

202. — *Exploration de l'Ogoway. Recherches géogr. et ethnographiques.* (Rev. mar. et col. 1870, T. XXVIII, p. 525-561). 1 carte 1/1.060.000. Carte du Haut-Como de Albigot et Genoyer, 1/290.000, 1870. T. XXIX, p. 54-73.

203. BABIN (G.) *2 Pionniers Français au Chari.* 5 photos (L'Illustration 1913, mars, p. 206-207).

204. — *Du Niger au Tchad* (Mission Tilho, 5 croquis, 15 photos. L'Illustration, 40 juillet 1909, pp. 21-28).

205. — *Au pays Massalit* (L'illustration, 1911, 25 mars, p. 221-223, 5 photos, 1 croquis).

206. — *Les négociations franco-allemandes* (L'illustration, 1911, 12 août, p. 115, 2 cartes).

207. **BAESTEN** (Père). *Les anciens Jésuites au Congo de 1549 à 1589* (Précis historiques, 1893 à 1895 et 1 broch. in-8 de 112 p.).

208. **BAILLEUL** (Blanquard de). *La mission commerciale au Congo* (mai-septembre 1891). Rapport. Rouen, 1892, in-4 pièce.

209. **BAILLON** (H.). *Adansonia* (12 vol. 1864-1877).

210. — *Sur le phyllobotryum M. Arg.* (B. de la Soc. Linnéenne de Paris, 1881, n° 36, pp. 287-288).

211. — *Sur un nouveau genre Coguauxia* (Gabon) (B. de la Soc. Linn. de Paris, 1884, n° 53, pp. 423-424).

212. — *Quelques nouveaux types de la flore du Congo* (B. du Cercle floral d'Anvers, 1886, n° 2 et B. de la Soc. Linn. de Paris, 1886, pp. 609-612 ; 1891, pp. 953-954).

213. — *Etat actuel de nos connaissances sur la flore et les cultures du Congo* (B. du cercle floral d'Anvers, 1887, n° 4).

214. — *Etudes sur l'herbier du Gabon, du Musée des Colonies françaises, 1865 ou 1885 (?)* in-8.

215. **BAINIER** (P.). *Les transports par chariots dans l'intérieur de l'Afrique* (B. Soc. Géo. de Marseille, mai-juin 1878).

216. **BALAT** (Commandant). *Les Sakaras et leur sultan Bangassou* (Congo illustré, 1895, p. 154).

217. **BALLAY** (Docteur Noël). *Expédition sur les cours supérieurs de l'Ogooué, de l'Atima et de la Licona* (Bul. Soc. de Géogr. 1879. T. XVII, p. 113-144).

218. — *Remise d'une médaille pour M. de Brazza* (Bul. Soc. de Géogr. 1879. T. XVIII, p. 400-401).

219. — *Nouvelle de son départ en 1880* (Bul. Soc. de Géogr. 1880. T. XX, p. 472-473).

220. — *L'Ogooué* (Afrique Equatoriale Occidentale. Paris, 1880, in-8. Derenne, éd.)

221. — *Nouvelles de la mission Brazza-Ballay* (Bul. Soc. de Géogr. 1880. T. XX, p. 472-473).

222. — *Nouvelles de son voyage chez Makoko* (Compte rendu Soc. de Géogr. 1884, p. 202-203, 444, 499, 617 ; 1885, p. 157).

223. — *De l'Ogooué au Congo*. 1885, p. 279-289.

224. — *Mission d'exploration en Afrique* (Archives des missions scientifiques. XV bis, p. 49).

225. — *L'Ogooué. son exploration, ses riverains et leur commerce* (Bul. Soc. de Géogr. Com. T. I, 1879, p. 180-183).

226. — *Quelques mots sur l'Ogooué et le Bas Congo et les avantages qu'ils offrent au Commerce* (Id. T. IV, 1882, p. 98-102).



227. **BANDEIRA** (Vicomte de Sa). *Des faits et considérations relatifs aux droits du Portugal sur les territoires de Molembo, Cabinda et Ambriz*. Lisboa, 1856.

228. **BANNING** (Emile) *L'Afrique et la Conférence géographique de Bruxelles* (2<sup>e</sup> édition. 1 vol. in-8 avec 3 cartes et 16 gravures. Bruxelles, C. Muquardt, 1878. 1<sup>re</sup> éd. 1877).

229. — *L'Association africaine et le comité d'études du Haut-Congo. Travaux et résultats de déc. 1877 à oct. 1882, par un de leurs coopérateurs* (1 br. in-8 de 32 p. Bruxelles, Inst. nat. de Géo. 1882).

230. — *La conférence africaine de Berlin et l'Association Internationale du Congo* (Extrait de la Revue de Belgique du 15 avril 1885, p. 341). 1 br. in 8 de 26 p. Bruxelles, Muquardt, 1885.

231. — *Le partage politique de l'Afrique* (in-8, XI et 181 p. avec une carte Bruxelles, Falk, 1888)

232. — *La conférence de Bruxelles, son origine et ses actes* (B. de l'Acad. roy. de Belgique, 3<sup>e</sup> série, t. XX, nos 9-10, 1890 et 1 broch. in-8 de 26 p. Bruxelles, Hayez, 1890).

233. **BARATIER** (Capitaine). *Carte de la mission Marchand* (Paris, H. Barrère, 4 feuilles, 1/1.000.000).

234. — *Dans le Bahr el Ghazal*, lettre du 2 mars 1898 (Bul. Afr. Fr. 1898, p. 424-427).

235. — *A travers l'Afrique Au Bahr el Ghazal* (pp. 128-201). Fayard, éditeur, 1 fr. 50, 1910. 50 gravures et 2 cartes.

236. — *A travers l'Afrique*. 8 portraits, 6 cartes, un vol. in-16 de 350 pages. Paris, 1912, Perrin, éd. 3 fr. 50.

237. **BARBEDOR**. *Note sur la faune et la flore du Gabon* (B. Soc. Géo. juillet 1869. T. XVIII, p. 5-14).

238. **BARBIÉ DU BOCCAGE** (le chev. J. D.). *Notice sur la communication du Niger avec le Nil d'Egypte* (Bul. Soc. de Géogr. T. III, 1825, p. 401-407). Extrait d'un mémoire de Jomard lu à l'Ac. des Sciences le 18 avril, 1825.

239. **BARBOT** (Jean). *Description des côtes occidentales d'Afrique et des contrées adjacentes*.

+ — 240. **BARBOUX** (M<sup>e</sup> Henri). *Les concessions congolaises et la conférence de Berlin* (Quinz. Col. 1903, p. 332-346).

241. — *Consultation sur le régime des concessions* Paris, Impr. économique, in-4 de 29 p., mars 1903).

242. **BARDOUX** (Agenor). *Discours du 31 mars sur les affaires d'Egypte* (Bul. Afr. Fr. 1896, p. 164-165).

243. **BAROT** (D<sup>r</sup>). *Guide pratique de l'Européen dans l'Afrique Occidentale à l'usage des militaires, fonctionnaires, commerçants, colons et touristes*. Un vol. in-8. Paris, 1902. Flammarion, éd. 5 fr.

244. **BARRALIER** (Emmanuel). *Carte des Sultanats du Haut-Oubangui*. 1/1.000.000. Soc. des Sultanats du Haut-Oubangui, 7, rue de Suresnes, 1905, Paris.

245. — *Carte du Congo français* (Serv. Géogr. des Colonies, 1/5.000.000), 1 feuille jésus, 1906.

246. — *Carte de l'Afrique Equatoriale Française* au 1/5.000.000, 1911.

247. — *Etudes des régions Sahariennes. Le projet de chemin de fer transafricain français*. Paris, 1912. Larose. éd. 1/10.000.000.

248. — *Carte des Sultanats du Haut-Oubangui*, 1/2 000 000.

249. — *Voyage de P. Prins de Rafai à Saïd Baldas et dans le bassin de la Haute Kotto (Kota)*. Carte au 1/1.000.000. Paris, 1908. Serv. Géogr. des Col.

250. — *Voyage de P. Prins à Saïd Baldas, au Djebel Mella, au Djebel Guyamba et dans le bassin de la Haute Kotto (Kota)*. Carte au 1/200.000. Plan de Saïd Baldas au 1/15.000. Paris, 1908. Serv. Géogr. des Col.

251. **BARRAS DE ARAGON** (F. de Las). *Algunas medidas de la serie de craneos del Africa Tropical, existentes en el Royal College of Surgeons of England, de Londres*.

252. **BARRAT** (Maurice). *Voyage dans l'Ogooué* (C. R. Soc. Géo. de Paris, 1894, p. 177-178).

253. — *Sur la Géologie du Congo français* (Ac. Sciences, C. rendu n° du 29 oct. 1894, CXIX).

254. — *Trois coupes géologiques du Congo français* (C. rendu de l'Acad. des Sc. de Paris. T. CXIX, n° 17 du 22 oct. 1894).

255. — *Sur la Géologie du Congo français* (Ann. des Mines, 1895, pp. 487-495).

256. — *Sur la géologie du Congo français* (in-8 132 p., 2 cartes, 1 planche. 1895. Dunod éditeur).

257. — *Au sujet d'une note de M. Cuny* (C. R. Soc. de Géogr. 1895, p. 9-10).

258. — *Ogooué et Como* (Bul. Soc. Géo. 1896. T. XVII, p. 154-187). 1 carte 1/2.000.000.

259. **BARRET** (Docteur Paul). *L'Afrique occidentale, la région gabonaise. La nature et l'homme noir* (Challamel, 1888, 2 vol. 402 et 438 p. 2 cartes dont une du Congo du Commandant Koch au 2.000.000).

260. *Explorateurs morts en Afrique de 1884 à 1892* (Rev. franç. 1892. XVI, p. 569).

261. **BARROS GOMES** (Henrique de). *Parecer (acerca d'attitude que deve Tomar a Sociedade de Geographia na questão levantada pela conferencia de Bruxellas sobre os negocios africanos)*. Lisboa, 1876. in-8.

262. **BARROW** (J.). *Narrative of travels and discoveries in Northern and central Africa in the years 1822-23 and 1824 by major Denham, capt. Clapperton and the late Dr Oudney*, in-8. London, 1862.

263. BARTH. *Reisen und Entdeckungen in Nord und Central Afrika in der Jahren 1849 bis 1855*. Gotha, J. Perthes (1857-1858, 5 vol. in-8). Avec cartes.

V 264. — *Voyages et découvertes dans l'Afrique septentrionale et centrale de 1849 à 1855* (trad. P. Ihier). Paris, 4 vol. in-8. 57 pl. 1 carte. 1<sup>re</sup> édition en 1859-61 et 2<sup>e</sup> édition en 1865 et en 1889. F. Didot. 20 fr. Aussi traduction en anglais, en hollandais.

265. — *Voyage et découvertes au Centre de l'Afrique* (Tour du Monde. 1860, 2<sup>e</sup> sem.).

266. — *Analyse der Reisebeschreibung du Chaillu's Explorations and adventures in Equatorial Africa, und genauere Betrachtung des in derselben enthaltenen geographischen materials* (Zeitschrift für allgemeine Erdkunde, tome X, 1861, pp. 430-467).

267. — *Dr August Petermann's vermeintliche Ehrenrettung du Chaillu's* (Zeitschrift für allgemeine Erdkunde, tome XIII, 1862, pp. 27-35).

268. — *Vocabulaire des langues de l'Afrique Centrale* (en allemand). 1862, 2 vol. in-8.

269. — *Die bestätigung der Todesnachricht des Herrn Moritz von Beurmann* (Proc. of the Roy. Geogr. Soc. of London, 1863. p. 538).

270. — *Die Ausfragen des überlebenden Dieners Dr E. Vogels über den Tod seines Herrn* (Zeit f. Allg. Erdkunde, 1863, p. 248).

271. — *Idées sur les expéditions scientifiques en Afrique*. Paris, in-8 de 19 p. (extrait du Bulletin de la Soc. de Géogr. de Paris, 1872).

272. — *Collection of vocabulaires of central african languages* (anglais et allemand). 3 parties in-4. Gotha, 1862-1866. J. Perthes. CCCXXXIV. 296 pages (Kanuri. Hausa. Fulfulde. Sonrai. Logone. Wandala. Bagrimma. Maba).

273. BARTHEL. *Völkerbewegungen* (Mitt. Ver. Erdkunde. Leipsig, 1891, p. 1-90).

+ 274. BARTHELMÉ. *La situation commerciale du Congo* (Bull. Afr. Fr. 1893, n<sup>o</sup> 9, p. 6-7).

275. — *Rapport à la Chambre de commerce de Marseille*, 1893.

276. BASTIAN (Ad.). *Die deutsche expedition an der Loango-Küste* (2 vol. in-8 mit 3 Tafeln und 1 Karte. Iena, Costenoble, 1874-1875).

277. — *Pflanzenwelt der Loango-Küste* (Lotos, 24 Jahrg. p. 229).

278. — *Die Loango Küste* (Zeitschrift d. Gesel. f. Erdkunde z. Berlin, 1873, p. 125-140).

279. BATTEL (Andrew). *The strange adventure of And. Battel, prisoner, in Angola 1589* (dans Purchas, vol. II, Livre VII, et dans le recueil de Pinkerton, vol. XVI).

280. BAUDIN (Pierre). *Rapports au Sénat sur l'accord franco-allemand du 4 nov. 1911* (Documents Parlementaires 1912. Sénat, n<sup>o</sup> 24).

281. — *Extraits du rapport sur l'accord franco-allemand du 4 nov. 1911* (Bull. Afr. Fr. Rens. Col. 1912, p. 47-56).

282. — *Discours du 8 février 1912. Extraits* (Bul. Afr. Fr. Rens. Col. 1912, p. 64-66).

283. **BAUDON.** *De l'amélioration de la navigation dans le bassin du Congo Oubanghi* (Inst. col. Marseille. Congrès de l'Alliance française et des sociétés de Géographie, 1906. C. rendu, p. 250-267).

284. — *Etude sur les parasites ayant attaqué les produits présentés à l'Exposition coloniale de Marseille* (Ann. de la Faculté des Sc. de Marseille. Tome XVII. Fasc. II. 1908).

285. — *Le caoutchouc des herbes au Congo français* (Ann. du Musée col. de Marseille. XVI<sup>e</sup> année, 2<sup>e</sup> année, 6<sup>e</sup> vol. 1908).

286. — *De Brazzaville à Francerville. Les savanes du Congo français* (B. de la Soc. Géol. de Marseille, 1908). T. XXXII, p. 303, avec carte.

287. — *Les voies d'accès au Tchad* (B. de la Soc. roy. Géol. de Madrid) (En espagnol).

288. — *Difficultés d'établissement d'une carte d'Afrique à grande échelle* (B. Soc. roy. de Géol. de Madrid) (en espagnol).

289. — *Le commerce des graines oléagineuses en Afrique Equatoriale française* (Extr. de l'expansion coloniale, n<sup>o</sup> 36, p. 206-207. 1<sup>er</sup> nov. 1910).

290. — *L'accord franco-allemand et l'enclave française de l'Oubangui* (Bul. Soc. de Géogr. de Marseille, 1911, p. 333-341).

291. — *La valeur de la partie du Moyen-Congo cédée à l'Allemagne* (Bul. Soc. Mat. et Acclimatation de Fr. 1912, p. 408-412).

292. — *Communication sur le Funtumia et l'huile de raphia* (Bul. Soc. Mat. d'Acclimatation de Fr. 1912, p. 125-127).

293. **BAUMANN** (Docteur Oscar). *Die Uëlle Frage* (Mitt. K. K. Geo. Gesellsch. Wien, 1885, pp. 338-342).

294. — *Beitraege zur physischen Geographie des Kongo* (Mitteilungen Geo. Gesellschaft. Wien, 1887. T. XXX, p. 513, avec 1 carte).

295. — *Beitraege zur ethnographie des Kongo* (Mitt. III. 1 broeh. in-4 de 22 p.).

296. — *La région du Bas-Congo, de Boma au Stanley-Pool*, au 400.000<sup>e</sup>, d'après la nouvelle carte de M. O. Baumann, complétée par les croquis de MM. les lieutenants Pleigneur et Hakanson (Mouv. Géol. 1887, p. 113).

298. — *Hoehenmessungen auf der Route Brazzaville M Boma* (Mitt. der K. K. Géogr. Ges. in Wien, 1887, p. 529).

300. — *La station des Stanley-Falls*. Description du pays et des habitants de la 7<sup>e</sup> cataracte des Stanley-Falls sur le Congo (B. Soc. roy. belge de Géol. 1887, pp. 1-27).

301. — *Karte des Mittleren Kongo von Léopoldville bis Stanley-Falls*, mit Benutzung der vorhandenen Quellen entworfen und gezeichnet von Paul Langhans, au 400.000<sup>e</sup>, en 3 feuilles, avec 12 cartouches, savoir : Stanley-Pool au 200.000<sup>e</sup>; 2<sup>o</sup> Kwamuth, Ngantschu, Msuata, au 200.000<sup>e</sup>; 3<sup>o</sup> Kim-poko; 4<sup>o</sup> Bolobo; 5<sup>o</sup> Lukoléla; 6<sup>o</sup> Léopoldville; 7<sup>o</sup> Bangala, au 200.000<sup>e</sup>; 8<sup>o</sup> Equator, au 150.000<sup>e</sup>; 9<sup>o</sup> Bunga, au 10.000<sup>e</sup>; 10<sup>o</sup> Stromenge bei Ngombe,



au 200.000<sup>e</sup>; 11° Uranga, au 200.000<sup>e</sup>; 12° Upoto, au 200.000<sup>e</sup>. — Mitt. des K. K. Geogr. Gesells. in Wien. 1888, Tafel 8; 1889, Tafel 20; 1890, Tafel 19.

302. **BAUER** (Fritz). *Die Deutsche Niger-Benne-Tchadsee Expedition 1902-1903*. Berlin, Dietrich Reimer, 1904, in-8, 182 p., 45 fig., 2 pl. (4 marks).

303. **BAZIN** (René). *La douce France. Le capitaine Fiegenschuh*. p. 133-165, 1 croquis.

304. **BEAULIEU** (P. E.). *La question de Fachoda*, broch. de 36 pages. La Flèche.

305. **BECLARD** (Léon). *Les entreprises rivales des Français et des Anglais en Afrique* (Rev. Pol. et Parl. 1904. T. XL, p. 555).

306. **BEERNAERT** (Ministre d'Etat) *Projet de loi du 26 juin 1889 et exposé des motifs* (Moniteur belge, document n° 219, 1889, p. 169 et Mouv. Géog. 1889, p. 49).

307. **BEERST** (Révérend Père de). *Le Lépidosirène* (Mouv. Géog. 1894, p. 30).

308. **BÉHAGLE** (F. de). *Le Bassin du Tchad, conférence de 1893*, in-8, carte, 1894.

309. — *Projet de voyage commercial du Congo à la Méditerranée par le Tchad et ses affluents* (Paris, 1895, in-8).

310. — *Voyage commercial et scientifique au Bassin du Tchad*, in-8, 1896.

311. — *Lettre, avec croquis 1/3.250.000* (C. rendu Soc. Géog. 1899, pp. 221 et 222).

312. — *Lettre du 7 déc. 1898 à M. Dybowski* (Rev. col. nouv. série, 1902-03, pp. 245-246).

313. — *Lettres et nouvelles de sa mission* (La Géographie, pp. 63-66), vol. I, 1900.

314. — *Du Congo en Algérie* (Bul. Soc. de Géogr. d'Alger, 1897, p. 109).

315. — *Lettre du 25 juin 1897* (C. R. Soc. de Géogr. 1897, p. 307-308).

316. — *Nouvelles du 16 déc. 1897* (C. R. Soc. de Géogr. 1898, p. 72).

317. — *Lettre du 12 juin 1898* (Bul. Afr. Fr. 1898, p. 306).

318. — *Correspondance* (Bul. Soc. de Géogr. d'Alger, 1898, p. 234).

319. — *Lettre du Caga Baudacou* (Bul. Soc. de Géogr. d'Alger, 1899, p. 189).

320. — *Itinéraire Mercuri* (Bul. Soc. de Géogr. d'Alger, 1899, p. 181).

321. — *Le Bassin du Tchad* (Bul. Soc. de Géogr. de Lille, 1893. T. XX, p. 344-358).

322. — *Lettre du 30 avril 1898*. 1 croquis (C. R. Soc. de Géogr. 1898, p. 359-361).

323. — *Lettre du 10 août 1898* (C. R. Soc. de Géogr. 1898, p. 460-462).  
324. — *Lettre du 18 juin 1898* (Bul. Soc. de Géogr. de Lyon. T. XV, p. 262-265).  
325. — *Nouvelles du 19 nov. 1898* (C. R. Soc. de Géogr. 1898, p. 60-61).  
326. — *Portrait de M. de Béhagle* (Journ. des voyages, 1901, N. S. T. IX, p. 164).

327. BEL (Marc). *Conférence sur sa mission minière au Congo français* (La Géographie, vol. XVII, pp. 256-261, 1908, avec une carte au 3.500.000).

328. — *Les richesses minérales du Congo français* (Paris. 1908, le Soucier éd., 25 p. et 1 carte).

329. — *Les richesses minérales du Congo français* (Ext. de la rev. universelle des mines. Liège, 1908, p. 291 : une brochure de 25 p. avec carte).

330. — *Rapport sur une mission au Congo français (1906-1907)* (Ext. des nouv. Archives des miss. scientifiques. T. XVI, impr. nationale, 1908 ; 1 brochure. 52 p. avec 8 cartes et 2 planches).

331. — *Gisements miniers et projets de chemin de fer au Congo* (Bul. soc. Fr. des Ing. Col., 2<sup>e</sup> trimestre, 1908).

332. — *Conférence du 3 avril 1908 sur le projet de chemin de fer du Sud et sur la mise en valeur des gisements miniers du Congo français* (Quinz. Col. 1908, p. 292-300).

333. — *Mission au Congo français. Gisements miniers du bassin du Niari et projet de chemin de fer de Brazzaville à l'Océan* (Bul. Soc. Et. Col. et Marit. mars 1908).

334. — *Lettre du 8 février 1912 au sujet de la découverte de la mine du Djoué* (Renéville) (Quinz. Col. 1912, p. 99).

335. BEL (Marc) et MORNET (J.). *Gisements miniers et projets de chemin de fer au Congo. Chemin de fer de Brazzaville à l'Océan* (Brochure, 49 p., 21 photos et 1 carte).

336. BELLAY (Griffon du). *Exploration de l'Ogouwaï* (Revue mar. et. col. 1863, IX, pp. 66-89, et 296-309, croquis).

337. — *Le Gabon (1861-1864)* (Tour du Monde, 1865, pp. 273-320), 31 gr. 2 cartes.

338. — *Lettre du 19 mai 1864* (Bul. Soc. de Géogr. 1864. 5<sup>e</sup> série. T. VII, p. 462-465).

339. BELLET (D.). *Une culture coloniale. Le Kola* (Journal de l'Agriculture, in-8, oct. 1894. Paris).

340. BELTRAN Y ROZPIDE. *La Guinée Española*. Madrid. 1903.

341. BENNETT (A.-L.). *Ethnographical Notes on the Fang* (The Journal of the Antropo. Inst. of Great Brit. and Irland, 1899. T. XXIX. p. 66. 3 planches).



342. BENTLEY (Révérend W. Holman). *Grammare Lower Congo*.

343. — *The Congo mission, diaries of journey to Stanley-Pool* (Missionary Herald Juli et August 1881, avec 1 carte. Proceeding Roy. Geo. Society, 1881, n° 3, pp. 257-278).

344. — *Voyage d'exploration à Stanley-Pool* (traduction) (Revue mar. et col. oct. et nov. 1882).

345. — *Life on the Congo*, carte (With introduction by Rev. F. Grenfell. In-12. London, Rel. Trach. Soc. 1887).

346. — *Report of missionary itinerary south and east of Stanley-Pool* (Miss. Herald, oct. 1887, p. 353).

347. — *Geology of the Congo* (Nature, 1883, pp. 243 and 244).

348. — *Dictionary and Grammar of the Kongo language as spoken at San-Salvador* (In-8 de 718 p. London, Trübner et C<sup>o</sup>, 1887. et VII 719-1052 p., 1895. 31 sch. 6 d.).

349. BENTON (P. A.). *Notes on some Languages of the Western Sudan, including 24 unpublished Vocabularies of Barth*, Extracts from Correspondence regarding Richardson's and Barth's expedition, and a few Hausa Riddles and Proverbs, in-8, 1912. 7 sch. 6 d.

350. — *Kanuri Reading, including Facsimile of M. S. S. Transliteration. Interlinear, Translation, and Notes, also a Complete English-Kanuri Vocabulary and a partial Kanuri-English Vocabulary*, in-8, 1912. 6 sch.

351. BÉRAUD (Médard). *Les intérêts du commerce français au Congo belge, considérés dans leurs rapports avec la convention congolaise du 9 fév. 1891* (1 broch. in-8 de 22 p. Paris, Chaix, 1891).

352. — *Agriculture et colonisation au Congo français, main-d'œuvre, etc.* (Paris, 1899, in-8. 1 broch. 24 pages. Chaix, éd.).

353. — *Discours prononcés à ses obsèques et portrait*, in-8 de 12 pages. Paris, 1903. Dépêche coloniale.

354. BERLIOUX (E.). *La traite orientale. Histoire des chasses à l'homme organisées en Afrique depuis 15 ans*, in-8, 1870, avec carte. 350 pages.

355. — *Les anciennes explorations et les futures découvertes de l'Afrique centrale* (in-8, 39 p. avec 1 carte. Lyon, Perrin, 1879).

356. — *La terre habitable vers l'Equateur par Polybe*, Notice sur cet ouvrage et sur les itinéraires des anciens dans l'Afrique occidentale. Paris, 1884, in-8.

357. BERNARD (Augustin). *Communication d'une lettre de Dyé du 21 août 1897* (Bul. Soc. de Géogr. d'Alger).

358. — *La main-d'œuvre aux colonies* (Quest. dipl. et col. 1900, tome X, p. 333).

359. — *Les territoires du Chari et l'œuvre de M. Gentil* (Quest. dipl. et col., t. XI, 1901, pp. 323-329, carte).

360. — *Délimitation franco-portugaise (Cabinda)* (Quest. dipl. et col. 1901. T. XI, p. 500).

361. — *Les concessions du Congo français* (B. de la Soc. de Géo. comm. de Paris, 1902, p. 133).

362. BERNARD (Victor). *Rapport sur son voyage à la Oua (Ouahm) du 6 mai au 6 juin 1910*. 1 carte (Bul. Afr. Fr. 1901, p. 44-46).

363. BERNARD et HUOT. *La mission Chari-Sangha*. 1 carte, 1 portrait (Bul. Afr. Fr. 1901, p. 105-109).

364. — *Conférence sur la mission Chari-Sangha* (La Géographie, vol. III, pp. 549-550).

365. BERNHARD ANKERMANN (Dr). *L'ethnographie actuelle de l'Afrique méridionale*. Anthropos. T. I, 1906, p. (552-591). 3 croquis, (914-950, 2 croquis).

366. BERQUES (A. de). *Le chemin de fer du Congo français* (La Dépêche col. illustrée, VI, 1906, pp. 221-236 ; 38 photos et carte au 1/1.000.000).

367. BERRAUD (lieut.). *Poursuite d'un rezzou en Afrique centrale en août 1910* (Rev. des Tr. Col. 1911. 1 Sem., p. 543-551). 1 croquis.

368. BERT. *Note sur les tribus qui habitent le Gabon* (B. Soc. de Géo. T. V, 1863, p. 185-188).

369. BERTHELOT. *Discours du 19 mars 1896* (Bul. Afr. Fr. 1896, p. 133-134).

370. BERTHELOT DU CHESNAY (E.). *Les Babongo* (Bul. Soc. de Géogr. Com. T. XXIV, p. 127-128), 1902.

371. — *Le pays de Makabana (Niari), son sol, ses productions, ses peuplades*. 1 carte 1/200.000 (Bul. Soc. de Géogr. Com. T. XXV, 1903, p. 205-221).

372. — *Les essais de culture du caoutchouc dans le Bas-Congo français* (Journ. d'agr. Trop. 31 juillet 1906).

373. BERTHIER (Léon C.). *Voyage aux confins du Nil et du Congo* (Bul. Soc. Géogr. Marseille, 1901. T. XXV, p. 416-419).

374. — *La navigation fluviale au Congo* (Bul. Soc. Géogr. Marseille, XXVI, 1902, p. 450-455).

375. — *Notes de reconnaissances et d'exploration économiques au Congo français* (Ann. de l'Inst. col. de Marseille, 1901, vol. VIII, 2<sup>e</sup> fasc.).

376. BERTILLON (A.). *Les races sauvages*. 118 gravures, in-8, 1882.

377. BERTON (Jules). *De Lastoursville à Samba* (sept.-oct. 1890. B. Soc. Géo. pp. 199-218, 1 carte au 1/650.000).

378. — *De Lastoursville à Samba* (B. de la Soc. de Géo. Comm. de Paris. T. XVI, pp. 94-101).

379. — *Les races du Gabon. De Lastoursville à Samba* (Bul. Soc. d'Anthrop. de Paris, 1895. T. XVI, p. 211-218).

380. **BERTRAND** (Joseph). *Au sujet des positions Lauzière et de la carte Lauzière-Ponel* (C. R. Ac. des Sciences, 16 fév. 1891).

381. — *Lettre du 30 juillet 1891 au sujet des noms à donner en souvenir des explorateurs* (Bul. Afr. Fr. 1891, n° 9, p. 24).

382. **BERTRAND** (Marecl). *La géologie et les mines du bassin du Niari* (Rev. gén. des sc. pures et appliquées, A. Colin, Paris, livraison du 15 nov. 1894).

383. **BESCHRYVINGE**. *Van't Koningryck Congo met't aepalende landt Angola*. Amsterdam. 1650, in-4, fig.

384. **BESNIER** (lieut. S.). *L'élevage au Bahr et Ghazal* (Bul. Soc. N. d'Accl. d. Fr. 1912, p. 602-616).

385. *La disparition du dromadaire au Bahr et Ghazal* (Bul. Soc. N. d'Accl. d. Fr. 1912, p. 649-654).

386. **BESSIEUX** (Mgr). *Lettres des 29 juin, 15 oct., 18 oct. 1845* (Ann. Prop. foi 1847, p. 103-114).

387. — *Essai sur la grammaire Pongoué*. Amiens, 1847. Lencel-Hcro-nart, impr. 10, rue Royale.

388. — *Lettres* (Rev. Col. 1<sup>re</sup> série. T. XII, p. 445).

~~389. **BESSON** (Louis), lieut. de vaisseau, *Ma captivité chez les nègres du Congo* (Mars-juin 1792. Bul. Soc. de Géogr. de Rochefort. T. XXI, p. 39-49).~~

390. **BESTION** (Dr). *Rapport sur le Gabon* (Archives de médecine navale, oct.-nov.-déc. 1881).

391. — *Etude sur les eaux potables du Gabon*. 2 planches (Rev. mar. et col. 1883, p. 746-759). T. 77.

392. — *Etude sur le Gabon : son sol, son climat, ses habitants et ses maladies* (Archives médecine navale. T. XXXVI, pp. 241 et 401).

393. **BÉTHUNE** (Baron Léon). *Les missions catholiques d'Afrique en 1889*. Carte au 1/20.000.000 (Suppl. des Missions catholiques, 28 fév. 1890), donne les limites des circonscriptions.

394. **BEUCHAT** (H.). *Les éki des Fang de Martrou* (C. r. l'Anthropologie, 1907, p. 430-431).

395. **BEURMANN**. *Brief an hernn Dr II. Barth über einen Ausflug in das Wadi Scherki und seine Abreise nach Bornu*. 1 carte (Zeits. fur Allge-Erdkunde, 1862, p. 321).

396. — *Brifflische Mitteilungen an Dr H. Barth und prof. Ehrenberg ans Kuka*. 7 sept.-24 déc. 1862 (Zeits. f. Allg. Erdkunde, 1863, p. 273).

397. — *Tod nebstübersicht seiner Reisen (1861-63) sowie derjenigen von Oerweg (1850-1852) Vogel (1853-1856) und Steudner (1861-1863)* (Petermanns, Mitteil, 1864, p. 25).

398. BICHET (R. P.). *Lettre du 15 sept. 1882. Voyage dans la Ngounié*. 1 carte (Ann. Prop. Foi, 1883, p. 132-140).

399. — *Lettres* (Missions catholiques, 1884).

399 bis. — *Quelques jours dans l'Ogoué et la Ngounié*. 1 carte, lettre du 15 sept. 1881 (Les Mis. Cath., 1882, p. 581-585).

399 ter. — *Du Rhemboé à l'Ogoué avec Tenaille d'Estais*. 1 croquis de M. Espinassy, avec positions astronomiques (Les Mis. Cath. 1883, p. 125-131).

400. BIENVENU-MARTIN. *Rapport sur le budget des colonies. Le Congo* (Bul. Afr. Fr. Rens. Col. 1901, p. 178-179).

401. BIGOT (J. M. F.). *Diptères nouveaux ou peu connus* (35<sup>e</sup> partie, XLII Cyrtidi; LXIV Therevidi) (Ann. de la Soc. d'entomologie de France, IX, pp. 313-328).

402. BILLOUÉ. *Un commerçant au Congo français. La Sangha* (B. de la Soc. de Géo. Comm. de Paris, 1893, pp. 682-685).

403. BINGER (L. G.). *Esclavage, islamisme et christianisme* (1 vol. in-12 de 412 p. Paris, Société d'éditions scientifiques, 1891), 2 fr. 50.

404. — *Le péril de l'Islam* (Bul. Afr. Fr. Rens. Col. 1906, p. 17-26, 89-96, 138-144, 177-182, 197-205) et en brochure. 2 francs.

405. BISSY (R. de Lannoy de). Voir Lannoy de Bissy (de).

406. BITON (R. P. A.). *Dictionnaire Ndumu et Ndumu français. Petite grammaire 1907*. Nantes, imprimerie Bourgeois, 276 pages.

407. — *La mission de Franceville*. 1 croquis, 3 grav. (Ann. Prop. Foi, 1907, p. 99-107).

408. BIZEMONT (Vicomte de). *Observations de M. de Brazza* (Bul. Soc. Géo. T. XIII, 1877, pp. 417-422).

409. — *Les grandes entreprises géographiques depuis 1870 (en Afrique)*. in-8 avec 3 cartes. Paris, 1877).

410. — *Le cours de l'Ogoué* (l'Exploration, tome 1<sup>er</sup>, 1<sup>er</sup> trimestre, 1877, pp. 47-54).

411. — *La France en Algérie; Algérie et Tunisie, Sénégal et dépendances, Gabon et Congo*. in-8; Paris, 1883. Extrait du Correspondant, 85 pages. Gabon-Congo, 60-85.

412. BLAISE (Com.). *Opérations sur la Lékoli du Nord* (Moyen-Congo). (Rev. des Tr. Col. 2<sup>e</sup> sem. 1911, p. 378-397). 1 croquis.

413. BLAISE (E.). *La côte occidentale d'Afrique du Gabon jusqu'à Angra-Pequena* (Soc. bretonne de Géo., 4<sup>e</sup> année, 1885, n<sup>o</sup> 21, p. 569).

414. BLAISE (Paul). *Le Congo: Histoire, description, mœurs et coutumes*. Paris. Lecène, 1890, gr. in-8, 240 p., 21 grav.

Boud. for  
Hue, Fernand

415. **BLANCHARD** (G.). *Etude sur la formation et la constitution politique de l'Etat indépendant du Congo*. Thèse in-8 de 399 pages. Paris, 1899. Pédone, éd.

416. **BLANCHARD** (R.). *Sur un travail de M. le Dr Brumpt intitulé : quelques faits relatifs à la transmission de la maladie du sommeil par les mouches tsétsé* (Arch. Parasitol. 1904, p. 573 et suiv.).

417. **BLANQUARD DE BAILLEUL**. *La mission commerciale du Congo* (mai-sept. 1891), rapport in-4. Rouen, 1892.

418. **BLAU**. *Chronik der Sultane von Bornu* (Zeits. der Deutschen Morgenländischen Gesellschaft. Leipsig, 1852).

419. **BLEEK** (Dr W.-H.-J.). *A comparative Grammar of South African languages*. 1856, in-8.

420. **BLIM** (E.). *Le Congo français* (Bul. Soc. de Géogr. Com. du Havre. 1892, p. 208-231, 257-271).

421. — *Le Congo français* (le Havre, 1892, 40 p. in-8 br. 2 francs).

422. — *Détermination de la position géographique du phare de Cap Lopez* (Ann. Hydrogr. 1897, p. 54-58).

423. **BLOEME** (A. de). *Déclaration devant la Commission de la Conférence africaine le 24 novembre 1884* (Berlin, Unger frères, 1884 et Mouv. Géol. 1884, p. 82).

424. **BLOM** (G.-A.). *Note bibliographique* (A travers le Monde, 1895, p. 57, 1 portrait).

425. **BLONDEL**. *Mission d'exploration en Afrique* (Arch. des Miss. Scient. XV bis, p. 64).

426. **BLOYET** et **MIZON**. *Lettres et notes* (B. section franç. de l'A. I. A. 1881, n° 2).

427. **BOBICHON** (H.). *Le Haut-Oubangui et la mission Marchand*. 1 broch. de 36 pages, extraits de la Revue Forézienne, 1899.

428. — *Le Haut-Oubangui, évacuation du Bahr el Ghazal*, (Revue Forézienne, 1902, 40 p., 4 photos).

429. — *La colonisation du Haut-Oubangui* (Bul. Soc. Géol. Comm. 1901, pp. 491-513).

430. **BOEHR** (M.). *Instruction für die westafrikanische Expedition des Herrn D. phil. Güssfeldt zur diagnose und Behandlung von Krankheiten, besonders der Wechselfieber in den Tropenzonen* (Berlin, 1873).

431. **BOISOT** (Capitaine). *Quelques notes sur le Congo*. 5 photos (Rev. des Troupes Col. 1907, vol. I, p. 472-493).



432. **BOMAN**. *Contributions ethnographiques des missionnaires suédois en Afrique* (c. r.) (l'Anthropologie 1907, p. 675-677).

433. **BONAPARTE** (prince Roland). *Discours de réception de la mission Tilho* (La Géogr. 1910. T. XXI, p. 205-206).

434. **BONASSIEUX** (Pierre). *Les Grandes compagnies de commerce. Etude pour servir à l'histoire de la colonisation* (1 vol. in-8 de 564 pages. Paris, Plon, 1892).

435. **BONNAMOUR**. *La mission Marchand. Conférence* (Paris, 1899, in-18).

436. **BONNASSIES**. *La Haute-Sanga* (1901, B. de la Soc. de Géo. Comm. de Paris, pp. 215-217).

437. **BONNE**. *Carte de la basse Guinée, contenant les royaumes de Loango, du Congo, d'Angola, etc...* 1780.

438. **BONNEL DE MÉZIÈRES**. *Lettres du 21 août 1898* (C. R. Soc. de Géogr. 1898, p. 463).

439. — *Départ de sa mission pour le Haut-Oubangui* (C. R. Soc. de Géogr. 1898, p. 265).

440. — *Lettre de Bangui* (B. de la Soc. de Géo. Comm. de Paris, 23 août 1898, p. 689-690), T. XX.

441. — *Rapport sur sa mission* (1901, impr. Albouy, in-4. 207 p., carte Dujarric). 7 francs.

442. — *Les concessions au Congo français*, in-4, 1901. 4 fr. 50.

443. — *Rapport sur la délimitation franco-espagnole du golfe de Guinée* (Rev. col., nouv. sér., III, 1903-1904, p. 278-293).

444. — *Communication au sujet des opérations de délimitation franco-espagnole du golfe de Guinée* (B. Soc. Géo. Paris, tome V, p. 214).

445. — *Mission au Soudan anglo-égyptien* (Bul. Afr. Fr. 1906, p. 189-194).

446. **BONNET** (Ed.). *Notes sur les collections botaniques recueillies par la mission Foureau-Lamy* (Bul. du Museum. 1901, p. 280-284).

447. **BONZON** (Charles). *A Lambaréné. Lettres et souvenirs de Ch. Bonzon* (Nancy, 1897, in-8).

448. **BORDEAUX** (Commandant). *Deux contre rezou dans le Ouadaï, l'Ennedi et le Borkou* (La Géographie, pp. 209-226, vol. XVIII, 1908, avec une carte au 4.000.000<sup>e</sup>).

449. **BORNHAUPT** (Ch. von). *Die Kongo Akte und der Freihandel*, in-8 de 107 p. Berlin, 1902. Dietrich Reimer éd., 80 pfennig.

450. BORY. *Les explorateurs de l'Afrique : Nachtigal, Galliéni, Stanley, de Brazza* (Paris, 1899, in-4).

451. BOS (lieutenant). *Haut-Oubangui. Exploration de la Kotta* (Rev. col. 1902-1903, p. 193-224, 1 pl. carte 1/2.000.000).

452. — *Exploration de la haute-Kotto* (Rev. col. 1901-1902, p. 319-351).

453. BOS (Charles). *Les concessions du Congo* (Quest. dipl. et col. 1903. T. XVI, p. 181).

454. BOSIA. *Nègres du Gabon* (Bul. Soc. d'Anthrop. de Paris 1863. T. IV, p. 478-481).

455. BOSMAN. *Voyage de Guinée* (texte hollandais : Utrecht, 1704 ; texte français : Utrecht, 1705).

456. BOUET WILLAUMEZ (E.). *La navigation le long des côtes d'Afrique occidentale comprises entre le Sénégal et l'Equateur*. in-8, nombreuses planches. 1846.

457. — *Description nautique des côtes comprises entre le Sénégal et l'Equateur*. Paris, 1846 à 1849, in-8 (voir aussi Ann. Mar. et Col. 1845).

458. — *Commerce et traite des noirs aux côtes occidentales d'Afrique* (Paris, 1848, in-8, pp. 150-162. Impr. Nationale. 3 francs).

459. — *Carte de la côte occidentale d'Afrique comprenant tous les territoires où se fait la traite*. 1856.

460. — *Esquisse commerciale de la côte occidentale d'Afrique depuis Gallinas jusqu'au Gabon (1838-39)*. Paris, 1843, in-4.

461. — *Campagne aux côtes occidentales d'Afrique*. Paris, 1850, in-8.

462. BOUILLEZ (Dr). *De l'usage du Phallus au Tchad* (L'Anthropologie 1911, p. 41-42).

463. — *Deux légendes du Tchad. Réflexion sur les So*. (Inst. Franç. d'Anthropologie, 1912, p. 80-84).

464. BOULENGER (G. A.). *Les poissons du bassin du Congo* (Bruxelles, 1901, in-8), 1 carte, 21 grav. et 25 pl. h. texte, 532 pages.

465. — *Poissons nouveaux du Congo* (Annales du Musée du Congo. Bruxelles, Série I, Zoologie, 1898-1900), T. I.

466. — *Batraciens et reptiles nouveaux* (An. du Musée du Congo. Série II, Zoologie. T. II. Fas. I, 1901).

467. — *Additions à la faune ichtyologique du bassin du Congo*. Série II. Annales du Musée du Congo. T. II. Fasc. II.

468. BOULLAND DE L'ESCALE. *Lettre de l'Afrique équatoriale française* (Bul. Soc. Géogr. Com. de P. 1910, p. 615-619).

469. BOULBIN (Yves Le). *Contribution à l'étude du Congo français : Loango, Alima, Franceville* (B. Soc. Géo. Comm. de Paris, juillet 1909, pp. 457-475).

470. **BOULE.** *L'âge de pierre au Congo* (l'Anthropologie, 1899, p. 585-586).
471. **BOURDARIE** (Paul). *Projet d'une exploitation agricole au Congo français* (sept. 1892).
472. — *La culture du limonnier au Congo français* (Imprimerie Guérin et Derenne, 1893).
473. — *Une plantation au Congo français* (Monographie, Ext. du Mouvement africain, nov. 1894).
474. — *A la côte du Congo. Notes et impressions* (Soc. afr. de France, déc. 1893).
475. — *Les Ba-Bingas* (Tour du monde, déc. 1903).
476. — *Islamisme et Fétichisme* (Revue de Géographie, juill. 1903).
477. — *La disparition de l'éléphant* (Nouv. Revue intern., sept. 1896).
478. — *Le commerce de l'ivoire et la domestication de l'éléphant* (Rev. scient., nov. 1896).
479. — *Le partage de l'Afrique* (Congrès col. int. Brux, 1897).
480. — *Les missions Liotard, Marchand, de Bonchamps et la question du Nil* (Quest. dipl. et col. 16 fév. 1898).
481. — *La flottille Congo-Nil* (Armée et marine, mai 1899).
482. — *La mission Congo-Nil* (Armée et marine, juin 1899).
483. — *Fachoda* (Imp. Levé, 1899, cartes et grav.).
484. — *La possession économique du bassin du Congo* (Revue génér. internationale, déc. 1896).
485. — *L'Eléphant d'Afrique. Mesures internationales de protection* (Congrès int. colonial. Bruxelles, 1897).
486. — *L'Eléphant d'Afrique* (L'Ami des bêtes, mai, juin, juill., août 1899).
487. — *La domestication de l'éléphant africain* (Bul. Soc. Afr. de France).
488. — *La domestication de l'éléphant d'Afrique* (Bul. Soc. Nat. d'acclim. de Fr. Mars-avril 1896).
489. — *Le commerce de l'ivoire et la domestication de l'éléphant d'Afrique* (Quinz. Col. 1897. T. II, p. 390-392).
490. — *Notice sommaire sur la domestication de l'éléphant d'Afrique* (Supl. au Bul. de l'Union Col. d'oct. 1896, 4 pages).
491. — *Au nom du bon sens, au nom de l'intérêt ou bilan de la domestication de l'éléphant d'Afrique.* 4 photos (Dép. Col. Ill. 1902, n° 13, p. 10-12).
493. — *La domestication de l'Eléphant au Congo* (Dép. Col. Illus. 1911, n° 9, p. 107-108), 4 photos.
494. — *La Bibliothèque de Brazzaville* (Bul. Afr. Fr. 1897, p. 226-227).
495. — *Du Congo à la Méditerranée. la mission de Béhagle.* 1 carte 1/15.000.000 (Bul. Afr. Fr. 1897, p. 425-428).
496. — *Du Congo à la Méditerranée* (Rev. Col. Int. VII, déc. 1897).
497. — *Le chemin de fer du Gabon.* 2 croquis, 1 grav. (L'expansion française coloniale. 1899, n° 5, p. 36-40).
498. — *La colonisation du Congo français* (Bul. Soc. de Géogr. de Marseille, 1899. T. XXIII, p. 382).

499. — *Les chemins de fer du Congo et du centre Africain*. 4 broch. de 34 pages, cartes et croquis. Paris, 1899, Levé éd. (extr. des Quest. dipl. et col.).
500. — *La carte de la mission Marchand* (Rens. Col. Bul. Afr. Fr. 1903, p. 161-166).
501. — *La colonisation belge* (Bibl. de la France coloniale moderne, 1904).
- 501 bis. — *L'emprunt congolais* (Mois colonial et maritime, n° 49, mars 1907).
502. — *La main-d'œuvre* (Quinzaine coloniale, 25 av. 1904).
503. — *Les questions de colonisation au Parlement espagnol* (Guinée) (Rev. de Géogr., nov. 1904).
504. — *La création de l'outillage économique au Congo français* (Bul. Afr. Fr. 1904, p. 101-104).
505. — *Les chemins de fer du Congo français* (B. du Comité de l'Afrique française, 1902, p. 207).
506. — *Un chemin de fer au Congo français* (Bul. Afr. Fr. 1904, p. 169-172).
507. — *Chemin de fer du Congo français* (B. du Comité de l'Afrique française, 1905, mai, p. 227-230).
508. — *L'Avenir de Brazzaville* (B. du Comité de l'Afrique française, Rens. Col. 1898), 1 schéma, p. 101-106.
509. — *Fermes d'essais aux colonies* (A travers le monde, janv. 1899).
510. — *Avenir du Congo belge* (Extrait du Correspondant. Paris, 1903, in-8 pièce).
511. — *Main-d'œuvre au Congo* (Quinzaine coloniale, 25 avril 1904).
512. — *Création de l'outillage économique aux colonies. Subvention ou souscriptions* (Revue politique et parlementaire, avril 1899).
513. — *Navigaton fluviale au Congo* (Quest. dipl. et col. août 1901).
514. — *La vie de l'européen au Congo* (Soc. Gén. du Cher, déc. 1905).
515. — *La réorganisation du Congo français* (Mois colonial et mar., mars 1906).
516. — *Le Congo français et la colonisation* (Quest. dipl. et col. 1901. T. XI, p. 213).
517. — *Les affaires de la Mpoko* (Rev. Indigène, 1908, p. 43-51).
518. — *Mpoko et Haute Sangha* (Rev. Indigène, 1908, p. 126-138).
519. — *Organisation et perception de l'impôt. La Mission Bobichon* (1 carte des Likoualla) (Bul. Afr. Fr. 1906, p. 50-57).
520. — *La crise économique du Congo français* (Bul. Afr. Fr. 1901, p. 60-63).
521. — *Lettre à M. Wauters au sujet des chemins de fer au Congo français* (Mouv. Géogr. 1908, col. 713).
522. — *Remise d'une statuette de M. De Béhagle* (La Géogr. 1910. T. XXI, p. 251-252).
523. — *La convention Franco-Allemande* (Rev. Indigène 1911, p. 593-597).
524. — *L'Afrique française de demain* (Rev. Indigène 1911, p. 651-664).
525. — *Un emprunt pour le Congo français* (Rev. Indigène 1912, p. 1-8).

526. BOURGEOIS (J.). *Le coléoptère Lycus Kerandeli* (Bul. du Museum 1909, p. 164-165).

527. BOURGEOIS (Léon). *Discours du 31 mars 1896 sur l'expédition de Dongola* (Bul. Afr. Fr. 1896, p. 165-167).

528. BOURGEOIS (Colonel R.). *Rapport sur le prix L. Bourdonnaud accordé au Com. Læfster* (La Géogr. 1909. T. XIX, p. 471).

529. — *Rapport sur le prix Duchesne-Fournet accordé au capitaine Tilho* (La Géogr. 1910. T. XXI, p. 362-363).

530. — *Rapport sur le prix Ducros-Aubert accordé au capitaine Périquet* (La Géogr. 1910. T. XXI, p. 363-364).

531. — *Observations astronomiques exécutées par le sergent Cerroni dans la région comprise entre l'Océan et Brazzaville* (1910-1911) (La Géogr. T. XXV, 1912, p. 47).

532. — *Rapport sur le prix Erhard donné à l'adjudant G. Delingette* (La Géogr. T. XXV, 1912, p. 377).

533. — *La mission Tilho au lac Tchad* (Mouv. Géogr. 1910, col. 345-346).

534. BOURGOIN. *L'Afrique française au Soudan central et au Congo* (Paris, 1894).

535. BOURGUIGNAT (M. J. R.). *Description de diverses espèces terrestres et fluviatiles et de différents genres de mollusques du centre de l'Afrique* (1 broch. in-8 de 54 p. Paris, Tremblay, 1879).

536. — *Espèces nouvelles et genres nouveaux découverts par les RR. PP. Missionnaires dans les Grands Lacs Africains. Oukerewe et Tanganika* (In 8 de 39 p. Paris, 1885).

537. BOUVIER (E.-L.). *Sur le Peripatus Tholloni, lettre de M. Haug, et observations de M. Bouvier* (Bul. du Museum, 1903, p. 221-222).

538. — *Crustacés de la famille des Atyidès* (B. du Muséum, 1904, p. 4-5, 31).

539. BOUVIER (E.-L.), GIARD (A.) et LAVERAN (A.). *Instructions pour les recherches à effectuer au Congo français par la mission française de la maladie du sommeil. Rédigées au nom de la commission française de l'Association scientifique internationale d'agronomie coloniale*. Octobre 1906.

540. BOUYSSON (J.). *Mission agricole et scientifique. La région côtière du Nord du Gabon. Région du bas-Ogooué* (C. R. Soc. Géo. 1897, pp. 425-428).

541. — *L'Agriculture au Congo français* (Rev. cult. col. 1897, p. 237-239).

542. — *Renseignements sur la région côtière au Nord de Libreville et sur le Bas-Ogooué* (C. R. Soc. Géo. 1898, pp. 355-359. 1 croquis géologique).



543. BOWDICH (T. E.). *Mission from Cap Coast Castle to Ashantee*. London, 1819.

544. BOWEN (T. J.). *Adventures and missionary labors in several countries in the interior of Africa (1849-56)* (Soudan, Congo, etc.). Charlestown, 1857, in 8.

545. BOYD ALEXANDER. *Lettre sur le Tchad* (Rens. Col. Bul. Afr. Fr. 1903, p. 451-452).

546. — *From the Niger to the Nile*. London, 1907, 2 vol. in-8, cartes.

547. — *Lake Chad* (Journ. the Afr. soc. avril 1908).

548. BOYER D'AGEN. *Victor Liotard*. 2 gravures (Le Monde Illustré, 1898, p. 321 et 324).

549. BOZAS (du Bourg de). *Mission scientifique. De la mer Rouge à l'atlantique à travers l'Afrique tropicale (1900-1903)*. 1 vol. de 442 pages, illustrations et cartes. Paris, 1906, de Rudeval éd.

550. BRACHIEL (G. H.) *Vocabulaire Sangho* (Haut-Oubangui). In-8, 173 pages, 1909, 4 fr. 50. Paris, Boyard, éd.

551. BRAOUZEC. *Notes sur les peuplades riveraines du Gabon, de ses affluents et du fleuve Ogo-ucaï* (B. Soc. Géo. 5<sup>e</sup> Série, 1861, p. 345-359, 3 cartes du Como, du pays entre Como et Ogoouaï, positions astronomiques et du Bokoué, avec positions astronomiques).

552. BRAZZA (Giacomo Savorgnan di). *Tre anni e mezzo nella regione dell'Ogoué e del Congo* (Bol. Soc. Geogr. Italiana, 1887, p. 224-237, 309-324, 356-380. 1 carte 1/2.500.000).

553. — *Correspondance* (p. 269-395), *de l'ouvrage de Napoléon Ney. Conférences et lettres de P. S. de Brazza (1875-1886)*. Paris, 1887. Dreyfous, éd.

554. — *Lettere del conte G. di Brazza* (Bol. Soc. Géogr. Ital. Roma. T. XXII, p. 114-134, 204-207, 406-409, 2 fig., 708-709, 851-854).

555. — *Exploration de la Licouala*. 1 carte 1/3.525.000 (Mouv. Géogr. 1887, col. p. 52-53).

556. — *Lettres* (Rev. d'ethn. 1884, p. 549-555).

557. — *Remise de dessins et de photographies* (C. R. Soc. de Géogr. 1884, p. 556).

558. — *Exploration de la rivière Lékoli par Jacques de Brazza* (Mouv. Géogr. 1886, p. 69-70).

559. — *Exploration de la Likouala* (Mouv. Géogr. 1887, p. 106-107).

560. — *La question de la Licoua et de l'Oubangui* (Mouv. Géogr. 1886, p. 65-67), 4 cartes.

561. — *Nouvelle de sa mort* (C. R. Soc. de Géogr. 1888, p. 166).

562. — *La mort de Jacques de Brazza par A. Burdo* (Jour. d. Voyages, 1888. T. XXII, p. 263-265).

563. **BRAZZA** (Pierre Savorgnan de). *Conférences et lettres de P.-S. de Brazza réunies par Napoléon Ney* (1875-1886), 2 eaux-fortes, 2 cartes, 81 grav. Paris, 1887. Dreyfous, éd. in-8 de 463 pages.

564. — *Ogooué et Congo* (Rev. Mar. et Col. 1883. T. 76, p. 509-564. T. 77, p. 175-207, 670-691. T. 78, p. 379-415. 1 carte 1/2.000.000, p. 591-602. T. 79, p. 205-240, 264-304).

565. — *Voyages dans l'Ouest Africain* (Tour du Monde, 1887. T. LIV, p. 289-336, 36 grav. 1 carte, et 1888, T. LVI, p. 1-64, p. 54 grav.

565 bis. — *De l'Atlantique au Congo intérieur* (B. Soc. Géogr. Com. de Paris, 1882, p. 271-277).

565 ter. — *Télégramme concernant le voyage de l'Ogooué au Congo* (B. Soc. Géogr. 1881, p. 247-250).

566. — *Le Niari Quillou* (B. Soc. Géogr. 1888, p. 425-426).

566 bis. — *Voyage de Paul Crampel dans le Nord du Gabon* (C.R.Soc. de Géogr. 1889, p. 217-219).

566 ter. — *Voyage de M. Alfred Fourneau* (B. S. Géogr. 1890, p. 63-65).

567. — *Communication de cartes et rapports* (C. R. Soc. Géogr. 1891, p. 443).

567 bis. — *Lettre du 6 oct. 1894 sur le naufrage du Courbet* (C. R. Soc. de Géogr. 1894, p. 420-422).

567 ter. — *Lettres et nouvelles de l'Ouest Africain* (Bul. Soc. de Géogr. 1875. T. X, p. 523-525; 1876. T. XI, p. 341, p. 643-655; 1877. XIII, p. 75-83. XIV, p. 84-89. 376-393; 1878. XV, p. 542-557; 1881. I, p. 186-187, appellation de Brazzaville).

568. — *Compte rendu Soc. Géogr.* 1882, lettre du 8 nov. 1881, p. 131. 1883, p. 10-11. p. 104, p. 465-466, p. 610-613. 1884, p. 56, p. 123-124, p. 202-203, p. 404, p. 440-444. 1892, p. 277-278.

*Conférence*, 1882, p. 277-300. 1 carte.

*Réception du 18 nov. 1885*, p. 601-602.

*Réception du 21 janvier 1886*, p. 49-85.

*Remise d'un pavillon de sa mission à M. Girard*, 1882, p. 304.

*Collections*. 1886, p. 401-402, 440-443.

*Levé de l'Alima, vocabulaire Bateké* (envoi). 1885, p. 618.

*Envoi de photographies et de cartes*, 1891, p. 171-172.

*Envoi du levé de la Sangha de Husson et annonce d'envoi de documents divers au Ministère*. 1891, p. 443.

*Remise des 3 stations fondées au Gouv. de la République*. 1882, p. 504-505.

*Au sujet du Niari-Kouilon et des chutes de Compiègne*. 1888, p. 425-426.

*Naufrage du Courbet*. 1894, p. 420-422.

*Nouvelles de la mission Gentil*. 1898, p. 273-274.

*Subvention à la mission Crampel*. 1891, p. 171.

568 bis. — *Expédition sur les cours supérieurs de l'Ogooué, de l'Alima et de la Licono* (Com. du 24 janv. 1879 en Sorbonne) (Rev. Mar. et Col. 1879. T. 61, p. 245-270). 1 carte.

569. — *Prix Delalande-Guérineau* (extrait du rapport de M. d'Abbadie) (Rev. Mar. et Col. 1879. T. 61- p. 370).

570. — *Lettre du 29 juin 1876* (Soc. de Géogr. de Lyon. Vol. I, p. 645-653).
571. — *Discours de réception de la mission Gentil* (C. R. Soc. de Géogr. 1898, p. 293-294).
572. — *Discours de réception de M. Liotard* (C. R. Soc. de Géogr. 1898, p. 398-402).
573. — *Discours de réception du commandant Marchand* (C. R. Soc. de Géogr. 1899, p. 293).
574. — *Remise d'une médaille d'or par le Conseil Municipal* (C. R. Soc. de Géogr. 1882, p. 506).
575. — *Nomination de lieut. de vaisseau* (C. R. Soc. de Géogr. 1883, p. 104).
576. — *Buste de Brazza* (C. R. Soc. de Géogr. 1886, p. 308).
577. — *Portrait de Brazza* (C. R. Soc. de Géogr. 1886, p. 280).
578. — *Lettre de M. d'Abbadie au sujet de Brazza et de ses observations astronomiques* (C. R. Soc. de Géogr. 1894, p. 67).
579. — *Nomination de commandant de la Légion d'Honneur*. 1895, p. 11.
580. — *Banquet offert*. 1895, p. 263.
581. — *Mission scientifique en Afrique* (Arch. des Mis. scient. XIX, p. 6; XXI, p. 1; XV bis, p. 18, 49).
582. — *Discours du 13 nov. 1901 sur le Gouverneur Général Ballay* (Quinz. Col. 1901, p. 703).
583. — *La côte occidentale d'Afrique et son avenir commercial* (Bul. Soc. de Géogr. Com. T. II, 1879-80, p. 33-41).
584. — *Lettre du 1<sup>er</sup> février 1880 de Lagos* (*Id.* T. II, 1879-80, p. 311-312).
585. — *Nouvelles de De Brazza* (*id.* T. II, 1879-80, p. 435).
586. — *Nouvelle de De Brazza* (*id.* T. III, p. 97, 190, 311).
587. — *De l'Atlantique au Congo intérieur. Etablissement de la communication la plus courte* (*id.* T. IV, p. 271-276).
588. — *Nouvelles* (*id.* T. VI, 1883-84, p. 644-648).
589. — *Occupation de Ncouna. Exposé politique*. Paris, 1882, in-4.
590. — *Voyage d'exploration et établissement de deux stations françaises dans le Haut-Ogooué et le Congo*. Paris, 1880, in-4.
591. — *Correspondance à l'appui des faits qui ont eu lieu à la station française de Ncouna sur le Congo*. Paris, 1880, in-4.
592. — *Discours au concours agricole de Libreville*. 1896 (Bul. Afr. Fr. 1896, p. 354).
593. — *Lettres de P. S. de Brazza* dans la Revue du 1<sup>er</sup> octobre 1905.
594. — *Discours de réception de M. Liotard à Bordeaux* (Bul. Afr. Fr. 1898, p. 330-331).
595. — *Discours de réception de la mission Saharienne* (Bul. Afr. Fr. 1900, p. 363).
596. — *Rapport daté de Bania* (Bul. Afr. Fr. 1892, n<sup>o</sup> 6, p. 15-16).
597. — *Rapport du 26 mars daté de Bania* (Bul. Afr. Fr. 1892, n<sup>o</sup> 7, p. 10-11).

598. — *Récompense nationale à M. de Brazza* (La Géogr. 1902. T. VI, p. 193).

599. — *Note sur les derniers voyages de M. de Brazza par Dutreuil de Rhins*. 1 carte 1/2.000.000 (Bul. Soc. de Géogr. 1881. T. II. p. 515-523).

600. — *Grande médaille d'or* (Bul. Soc. de Géogr. 1879, T. XVIII. p. 26-39).

601. — *Prix Herbet-Fournet* (Bul. Soc. de Géogr. 1894. T. XV, p. 164-177).

602. — *Lettres de 1881* (Bul. Soc. Géogr. Marseille, V, p. 214-230).

603. — *Portrait de 1902 et récompense nationale* (Journ. d. voyages, 1902. T. XIII, N. S. p. 17).

604. — *Conférence à Lille 22 oct. 1882 et lettres* (Bul. Soc. de Géogr. de Lille, 1882, p. 352-358 et 1883, p. 10-54, 1 portrait).

605. — *L'œuvre de M. de Brazza dans la Hte-Sangha de 1892 à 1894* (A travers le Monde, 1895, p. 21-23, 3 grav.).

606. BRAZZA (S. de) et BALLAY (Dr). *Expédition sur les cours supérieurs de l'Ogooué et de l'Alima et de la Licono* (B. Soc. Géogr. de Paris, 1879, T. XVII, p. 113-144, avec 1 carte au 1/4.000.000).

607. — *Réception à la Sorbonne (24 janvier 1879)* (Bul. Soc. de Géogr. 1879. T. XVII, p. 298-299).

608. — *Nouvelles* (Bul. Soc. de Géogr. 1880. T. XX, p. 472-473).

609. — *Carte du Congo français, indiquant les itinéraires de la mission de M. de Brazza, et les stations créées par elle*. Dressée par les soins de la Soc. de Géogr. (Conférences et lettres de S. de Brazza, p. 205).

610. BRAZZA (Madame de). *Lettre du 13 septembre 1911 au Président de la République* (Bul. Afr. Fr. 1911, p. 310-311).

611. BRAVARD et VAILLE. *Reconnaitances géographiques dans le bassin de l'Ogooué* (La Géographie, IX, 1904, pp. 232-234, 1 carte au 1/3.000.000).

612. BRÉARD (Ch.). *La Guinée, le Congo et le commerce français au XVIII<sup>e</sup> siècle* (Rev. Mar. et Col. 1883, p. 511-530). T. 76.

613. BRESCHIN (A.). *La forêt tropicale en Afrique* (La Géogr. 1902, tome V, p. 431-450. 1 carte. T. VI. 1902, p. 27-39, 3 cartes, p. 218-237).

614. BRET. *Sur les possibilités de culture du « Funtumia elastica » en Afrique Occidentale* (Bul. Soc. Nat. d'Accl. de Fr. 1911, p. 238-243, 261-266).

615. BRETONNET. *Lettres des 22 mars, 30 mai, 6 et 17 juillet 1899* (Bul. Afr. Fr. 1899, p. 363-364).

616. BRIART (Docteur Paul). *Le pays des termitières* (Congo illustré, 1894, p. 11).

617. — *Les ignames* (Congo illustré, 1894, p. 96).

618. — *La patate* (Congo illustré, 1894, p. 127).

619. — *L'ananas* (Congo illustré, 1894, p. 143).
620. — *L'ambatch* (Congo illustré, 1895, p. 7).
621. — *Le sorgho* (Congo illustré, 1895, p. 47).
622. — *Le millet et l'éleusine* (Congo illustré, 1895, p. 63).
623. — *Le riz et le maïs* (Congo illustré, 1895, p. 71).
624. — *Le baobab* (Congo illustré, 1895, p. 183).
625. — *Les fortifications indigènes au Congo*. Avec illustrations (Congo illustré, 1895, pp. 12, 22, 28, et 1 br. in-8 de 30 p. Bruxelles, Weissenbruch, 1895).
626. — *Le chemin de fer du Congo* (Conférence. Publication de la Soc. des Ingénieurs sortis de l'école provinciale d'industrie et des mines du Haut, 1895, 2<sup>e</sup> fasc., pp. 227-243 avec 1 carte).
627. — *Les richesses minérales au Congo* (1 broch. in-8 de 20 p. Bruxelles, Cercle africain, 1895).
628. — *Le Stanley-Pool, hier, aujourd'hui, demain* (Mouv. Géogr. 1911, col. 199-203). 3 croquis.
629. **BRIAULT** (R.-P.). *Histoire de Flavie* (Ann. Prop. Foi. 1904, p. 104-118). 4 grav.
630. — *Levé au 5/1.000 du Périmètre de Libreville*, 1906.
631. — *Carte ethnographique du Gabon*, 1911.
632. **BRIDOUX** (Mgr). *Les marchands d'esclaves et les esclaves en Afrique centrale* (B. de la Soc. antiesclavagiste de France, 1890, n° 14).
633. — *La traite en Afrique Equatoriale* (B. de la Soc. antiesclavagiste de France, 1890, n° 17).
634. **BRIEN** (V.). *Observations géologiques faites au Mayumbe et au pays des Bassundis*. Liège, 1910. Vaillant-Carmanne, éd.
635. — *Note sur les gisements des environs de Boko-Songo et sur la région minière du Kwilu-Niari*. Liège, 1910. Vaillant-Carmanne, éd.
636. **BRITSCH** (A.). *Au Congo français. La dernière mission Brazza*. Broch. in-8 de 20 p. Paris, 1906. Extrait du Correspondant du 10 janvier 1906.
637. — *Le portage au Congo français d'après le registre de correspondant inédit de Brazza* (Rev. Hebd. 26 févr. 1906).
638. **BROCHET** (A.-R.-H.). *Souvenirs médicaux d'une campagne au Gabon*. Thèse. Montpellier.
639. **BROCHOT** (Capitaine). *Marches, stationnements et combat au territoire du Tchad* (Rev. des Troupes Col. 1912, déc., p. 621-653).
640. **BRODEN** (A.) et **RODHAIN**. *Traitement de la trypanosomiase humaine* (Arch. f. Schiffs u. Tropenhygiène, 1908. S. 442-743).



641. — *Durée de l'incubation de la Trypanosomiase humaine* (Arch. f. Schiffis. u. Tropenhygiène, 1908. S. p. 504).

642. — *La lutte contre la trypanosomiase humaine* (Bul. Soc. d'études Col. 1908, p. 393).

643. BRONGNIART (C.). *Note sur un névroptère de la famille des Nemopteridæ provenant du Haut-Oubangui* (Bul. du Museum, 1896, p. 30-32).

644. BROSE (Maximilien). *Die Deutsche Kolonialliteratur von 1884-1906*. Berlin, 1897-1907.

X 645. BROSSARD (Ch.). *Géographie pittoresque et monumentale des colonies françaises*. 600 gravures dont 160 en couleurs, in-4, 1905.

646. BROUSSEAU (Georges). *Esquisse géologique sur le Congo et le Gabon* (B. Soc. d'Etudes Mar. et Col. 1886, p. 255-259).

647. — *Lettre du Gabon au sujet de la Géologie des Monts de Cristal* (C. R. Soc. de Géogr. 1889, p. 329-330).

648. — *Note sur la Géologie du Gabon et des Monts de Cristal* (La Géographie, III, 1901, pp. 524-526, 3 coupes ou figures).

649. — *Chez les Batéké de l'Alima. Un bal au Congo*. (Journ. d. voyages, 1901. N. S. T. X, p. 33-35, 1 grav.

650. BROWNE (Wil. George). *Travels in Africa, Egypt and Syria*. London, 1799, in 4. Nouvelle édition. Londres, 1806, in-4, avec des corrections.

651. — *Nouveau voyage dans la haute et basse Egypte, la Syrie, le Dar Four (1792-1798)* traduit par Castera. 2 cartes, 1 plan, 2 vol. in-8. Paris, 1800, Dentu, éd., 350 pages et 392. 23 francs.

652. BROWN (Robert). *Observations systematical and geographical on the Herbarium collected by professor C. Smith in the vicinity of the Congo* (Reprinted from a « narrative of an Expedition to explore the river Zaïre, from Captain Tuckey », pp. 420-485),

653. BROWN (C.). *Observation on the structure and affinities of the more remarkable plants collected by the late W. Oudney and major Denham and captain Clapperton in the years (1822-24) during their expédition to explore central Africa*. in-4. London, 1826.

654. BROWN (N. E.). *Ansellia Congensis* (B. Cercle floral d'Anvers, 1887, n° 4).

U 655. BRUCKER (Père Joseph). *Découverte des grands lacs de l'Afrique Centrale et des sources du Nil et du Zaïre, au XVI<sup>e</sup> s.* (Etudes religieuses, philosophiques, historiques et littéraires, par des Pères de la Compagnie de Jésus. livraison de fév. 1878. Lyon, Lecoffre fils et C<sup>ie</sup>).

U 656. — *Découvreurs et missionnaires dans l'Afrique Centrale aux*

XVI<sup>e</sup> et XVII<sup>e</sup> s. (Etudes religieuses, etc., livraison de juin 1878, pp. 775-809).

657. — *L'Afrique Centrale des cartes du XVI<sup>e</sup> siècle. Nouv. études sur les origines de la cartographie africaine* (Etudes religieuses, etc., livraison d'avril 1880, pp. 559-586).

658. — *L'Afrique Centrale des cartes du XVI<sup>e</sup> siècle* (Bul. Soc. de Géogr. de Lyon. Vol. II, p. 252-264).

659. BRUEL (Georges). *L'Oubangui, voie de pénétration vers l'Afrique centrale franç.* (pp. Bibl. illustrée des Voyages autour du Monde, pp. 5-32. Plon et Nourrit, n<sup>o</sup> 69, 1898, 16 grav. 1 carte).

660. — *Note sur quelques observations météorologiques recueillies à Mobaye (Oubangui)*. Avec 2 diagr. des crues de l'Oubangui (Ann. Soc. météorologique de France, 1899, p. 15-20).

661. — *La région civile du Haut-Chari* (La Géographie, V, 1902, p. 165-174, carte 1/6 900.000).

662. — *L'occupation du bassin du Tchad. La région du Haut-Chari* (12 grav. 1 carte au 6.900.000<sup>e</sup>, 56 p. Crepin-Leblond, Moulins, 1902).

663. — *Note sur la météorologie du Haut-Chari* (Ann. Soc. météorologique, I, 1902, pp. 69-77. 2 Diag.).

664. — *Le Chari et le Bahr-Sara* (Bul. Afr. Franç. 1902, p. 404-406, avec carte).

665. — *Le cercle du Moyen-Logone* (Rens. col. et doc. Can. Afr. Franç. 1905, pp. 357-376; 434-447; 502-509); 12 photos et schéma. 1 carte 1/1.000.000. Tirage à part, in-16, 131 p.

666. — *Observations météorologiques recueillies à Mobaye, 1896-1898* (La Géographie, vol. I. 1900, pp. 159-160).

667. — *Note sur la météorologie de la région du Chari* (Ann. Soc. Météorologique de France, nov. 1905, 19 pages). 4 graphiques.

668. — *Les voies d'accès au bassin du Chari. L'avenir économique de cette région* (Bull. de la Revue des Etudes algériennes, n<sup>o</sup> 7. Juillet-oct. 1906, p. 284-295).

669. — *Carte du Chari, 1905-1906*, 19 feuilles 1/200.000 en 3 couleurs 20 francs. Service géographique du Ministère des Colonies.

670. — *Note sur la construction et la rédaction de la carte de reconnaissance de la région du Chari*. Paris. 1908. Challamel, éd., in-8 40 pages.

671. — *Le Congo français au point de vue économique. Conférence faite à l'Office Colonial le 26 nov. 1908*. (30 p. 10 grav. Impr. Administrative, Melun. 1909).

672. — *Le Congo au point de vue économique* (Bull. soc. nat. d'acclimatation XXIII-XXVIII, 1909 et B de l'Office colonial, 1909. s. au n<sup>o</sup> 15).

673. — *Les basses vallées de l'Oubangui et de la Sangha* (La Géographie, 1909, XIX, pp. 353-366).

674. — *Les populations de la Moyenne-Sangha : les Pomo et les Boumali*. (2 cartes, 36 photos, 12 dessins, revue d'ethn. et de soc. 1910, pp. 3-32).

675. — *Catalogue des positions astronomiques admises provisoirement par le Serv. Géogr. de l'A. E. F.* Une broch. in-8, 52 pages. Paris. 1911. Challamel, éd.

676. — *Les populations de la Moyenne Sanga : les Babinga* (Revue d'ethnographie et de sociologie, nos 5-7, 1910, pp. 111-126, avec 6 figures, 2 photo, 1 planche et un vocabulaire de qq. dialectes parlés en Moyenne-Sanga).

677. — *Carte du Moyen-Ogooué et de la Ngounié* 1/500 000. 1909. Service géographique des colonies.

678. — *Notes géographiques sur le bassin de l'Ogooué*. Une broch. in-8, Paris, 1911. Challamel, éd., 76 pages. 2 schémas.

679. — *Notes ethnographiques sur qq. tribus de l'Afrique Equatoriale française*. Fasc. I. *Les populations de la moyenne Sanga : Pomo, Boumali. Babinga*. Vocabulaires. 33 fig. 10 planches, 2 cartes. Paris, 1914. Leroux, éd. Un tirage à part, gr. in-8 de 46 pages.

680. — *Topographie et cartographie congolaise au sujet des missions Brazza* (B. de la Soc. de Géol., 1910, pp. 161-163).

681. — *Les populations de l'Ogooué (Gabon)* (Rev. d'ethnographie et de Sociologie. 1912. T III, p. 151).

682. — *La boucle de l'Ogooué* (Rev. Col. 1910, p. 641-651 ; 1911, p. 1-12, 121-128, 185-192, 235-243. 2 schémas).

683. — *Etat de la cartographie au Congo français* (Procès-verbaux de la Com. de Topographie du Club Alpin français. 1908. 15 mai, p. 48-20)

684. — *Note sur la construction et la rédaction de la carte de reconnaissance de la région du Chari* (Rev. Col. 1908, p. 384-403, 452-470).

685. — *La carte de reconnaissance de la région du Chari. Note présentée par M. Bouquet de la Grye* (C. R. Ac. des Sciences 1909. 24 mai, p. 1384-1386).

686. — *Photographies de l'Oubangui et du Chari*. 19 photos (Journ. d. Voyages, 1901. N S. T. IX, p. 161, 176, 193 316, 348, 384).

687. — *Médaille Caillié (rapport au sujet de la)* (Bul. Soc. de Géogr. Com. 1912, p. 153-154).

688. — *Lettre au sujet de la carte des environs de Brazzaville du R. P. Le Gallois* (positions astronomiques, altitudes) (Ann. de Géogr. 1912, p. 276).

689. — *Comment il faut construire la carte au 1/100.000 du capitaine Modat* (Bul. Afr. Fr. Reus. Col. 1912, p. 198-199).

690. — *Le capitaine Faure, notice nécrologique* (La Géogr. T. XXV. 1912, p. 311-312).

691. — *Préface de un héros Bizontin. Le capitaine E. Faure*. Besançon, 1913.

692. — *L'Adamaoua* (La France Noire. N° 1. 1894. 1 croquis).

693. — *Voir pour échantillons géologiques rapportés : Gentil (L.) et Lemoine*.

694. — *Déclinaisons observées en Afrique équatoriale française et essai de carte des isogones au 1<sup>er</sup> janvier 1908*. 1 graphique et 1 carte 1/10.000.000. La Géogr. 1912. T. XXVI, p. 229-240.

695. **BRUMPT** (Docteur E.). *Sur une nouvelle espèce de mouche tsé tsé provenant de l'Afrique centrale* (C. rendus de la Soc. de biologie, séance du 16 avril 1904, tome XLVI, p. 638).

696. — *A propos de la Glossina Decorsei* (C. rendus de la Soc. de biologie, 1904, p. 432).

697. — *Maladie du sommeil et mouches tsétsé* (C. R. Soc. de biologie, 27 juin 1903).

698. — *Du rôle des mouches tsétsé en pathologie exotique* (C. R. Soc. de biologie, 28 nov. 1903).

699. — *Maladie du sommeil, distribution géographique, étiologie, prophylaxie* (Arch. de Parasitologie, 1905. T. IX, p. 205).

700. **BRUNACHE** (Paul). *Au centre de l'Afrique. Autour du Tchad* (Paris, Alcan, 1893, in-8 de 340 pages, 45 grav., 1 carte, 6 francs).

701. — *Itinéraire de la mission J. Dybowski, de Bembé à El-Kouti* (Tour du Monde, 1892, 2<sup>e</sup> trimestre, p. 43 et dessins).

702. **BRUSCIOTTI** (Hyac.). *Regulae quaedam pro difficillimi Congensium idiomatis faciliori captu*. Romæ, 1659, in-8.

703. **BRUSSEAU** (E.). *Carte de la Compagnie Coloniale de la Kadeï Sanga*. 1/200.000. Paris, 1904.

704. — *Photographies de la mission Moll et notes de M. Brussaux* (La Géographie. 1908. Vol. XVII, p. 163).

705. — *Mutilations ethniques observées au Congo* (L'Anthropologie, 1891, p. 150-154, 4 fig.).

706. **BRUXELLES**. *Conférence internationale et commission de Bruxelles* (Nov. 1889-Fév. 1891). Correspondance diplomatique. Paris, 1891, gr. in-4.

706 bis. *L'acte général de la conférence de Bruxelles devant les Chambres françaises. Réflexions d'un homme politique*. Paris, 1891. in-8.

707. **BRY** (J. Théod. et Isr. de). *Collectiones peregrinationum in Indiam orientalem et Indiam occidentalem. Regnum Congo*. Francfurti, 1598. cartes et 14 pl. 2<sup>e</sup> édition, 1624, avec un Appendice Regni Congo, qua continentur Navigationes quinque Samuelis Brunonis, 1625, grav. 11 pl. dans le texte.

708. **BUCHET**. *Note sur le Kolatier au Gabon* (L'Agr. prat. des Pays chauds, juin 1908).

709. **BUCHNER** (Max). *Beiträge zur ethnographie der Bantu*. I. Somatische. II. Physisches. III. Linguistisches (Ausland, 1883, pp. 23-27; 107-110; 442-449).

710. — *Linguistisches der Bantu* (Ausland, 1883, pp. 442-449).

711. **BUCHTA** (Richard). *Der Sudan unter ägyptischer Herrschaft*, avec lettres du Dr Emin Pascha et de Lupton bey au Dr Junker. Un vol. in-8 de 228 pages 2 cartes 1/12.700.000 et 1/3.000.000. Leipzig, 1888, Brokhaus éd.

712. **BUET** (Charles). *Les premiers explorateurs français du Soudan Equatorial*. Paris, Letouzey, éd. 339 pages.



713. **BUJAC** (Lieut.-col.). *L'Etat Indépendant du Congo* (esquisse militaire et politique), in-8 de 98 pages. Paris, 1905, Lavauzelle éd.

714. **BULÉON** (R. P.). *Le lac et la tribu des Nkomi* (Ann. Prop. foi, 1887, p. 175-182).

715. — *Le lac et la tribu des Nkomi* (Ann. Prop. foi, 1892, p. 437-448).

716. — *Les pygmées en Afrique* (Mouv. antiesclavagiste, 1894, n° 12, p. 427).

717. — *Voyage d'exploration au pays des Eshiras*. Lyon, 1895. Missions catholiques.

718. — *L'éléphant domestique de Sainte-Anne du Fernan Vaz* (Bul. du Museum, 1898, p. 353-354).

719. **BURDO** (Ad.). *Niger et Benué*. 4 carte et dessins. Paris, 1880. Plon, éd. in-18. 4 francs.

720. — *Les voyages de Savorgnan de Brazza* (Journ. d. Voy. 1885, 1886. T. XVIII, p. 41-13, 27-30, 42-44, 58-60. 1 carte 1/5.500.000, 1 gr. 75-76, 94-93, 105-107, 3 grav., 114-115, 1 portrait, 1 grav., 134-136, 4 grav.).

721. **BUREAU** (Ed.). *Premier aperçu de la végétation du Congo français* (C. rendu Acad. Sc. de Paris, 1886. p. 359 à 362).

722. — *Sur un « Dorstenia » nouveau de l'Afrique Centrale* (*Dostenia scaphigera*) (Congo, Haut-Kemo) (B. du Muséum d'hist. nat. de Paris, 1895, n° 2, pp. 60-62).

723. — *Sur les strychnos Africains et les plantes servant à empoisonner les armes en Afrique* (Bul. du Museum, 1901, p. 418-423).

724. **BURROWS**. *The land of the pygmies*. London, Pearson, 1898, 290 p. 57 figures, 43 planches.

725. **BUSHEL** (Rev. A.). *Lettres* (Journal of the American Oriental Soc 1855. T. V, 264).

726. **BUSSON**. *Lettre de Gentil avec commentaires* (Bul. Soc. de Géogr. d'Alger. 1898, p. LIV).

727. **BUSSON, FÈVRE, HAUSER**. *Notre empire colonial*. t vol. de 649 pages, 73 grav., 88 cartes, in-8. 1910. Paris, Alcan, éd.

728. **BURTON** (R.). *A day amongst the Fans* (The anthropological Review, tome 1, 1863, pp. 43-54).

729. — *Two trips to Gorilla land and the cataracts of the Congo* London, 1876, 2 vol. in-8.

730. **BUTAYE** (Rév. Père). *Dictionnaire kikongo-français et français-kikongo* (un vol. in-16. J. de Meester, éditeur. Roulers, 1910. 800 p.).

731. — *Grammaire congolaise*. J. de Meester, éd. 1910, 90 p. in-8.

732. **BÜTTNER** (Dr C.-G.). *Kurze Anleitung für Forschungsreisende*



zum Studium der Bantu-Sprachen (Zeitschrift d. Gesellschaft für Erdkunde zu Berlin, 1881, pp. 1-26).

733. — *Zur Grammatik der Balubasprache* (Zeitschr. für Afrikan Sprachen, II, pp. 220-223).

734. — *Die Bantu-Völker* (Export, 1888, n° 8, 199).

735. BÜTTNER (Docteur Richard). *Ueber die Uferflora des Congo* (Verhandl. d. Botan. Vereins f. Brandenb, 28, 1886).

736. — *Der Manisch im tropischen Afrika* (Vossische Zeitg., Berlin, 1887, n° 349).

737. — *Die Congo-Expedition* (Mitt. der Afrikanischen Gesellsch. in Deutschland, 1883, pp. 309-318 ; 1889, pp. 168-274).

738. — *Neue Arten von Guinea, dem Kongo und dem Quango* (Separat-Abdruck aus den Abhandlungen des Botanischen Vereins der Provinz Brandenburg, XXXI, Berlin, 1889).

739. — *Ethnographische ergebnisse seiner Reise* (Mitt. d. Afr. Geo. V.).

740. BUXTON (Th. Fowell). *Traite des esclaves en Afrique et des moyens d'y remédier* (1 vol. in-8 de 650 p. Paris, Arthus Bertrand, 1840).

741. BYSSON (R. du). *Hyménoptères nouveaux du Congo* (Bul. du Museum 1902, p. 599-601).

742. — *5<sup>e</sup> contribution aux chrysidides du globe* (Revue d'entomologie, 1905).

743. CABASSE (A.-M.). *Note sur une campagne au Gabon*. Thèse in-4. 54 pages. Commercy, 1874.

744. CAHUN (Léon). *Le Congo. La véritable description du royaume africain telle qu'elle a été tirée récemment des explorations d'Edouard Lopez par Philippe Pigafetta qui l'a mis en langue italienne*. Traduit en français sur l'édition latine faite par les frères de Bry en 1598. Bruxelles, 1883 et Paris, 1894, in-12.

745. CAILLAUD (Romanet du). *Le lac Ntjonga* (C. rendu Soc. de Géo. de Paris, 1888, p. 451).

746. — *Le R. P. Duparquet* (C. rendu Soc. de Géo. de Paris, 1888, p. 504 et brochure in-8).

747. CAILLAUX. *Résumé de son discours du 21 février 1906* (Rens. Col. Bul. Afr. Fr. 1906, p. 89).

748. — *Discours de Saint-Calais. 5 nov. 1911* (Bul. Afr. Fr. 1911, p. 445-446).

749. — *Discours à la Chambre le 18 déc. 1911* (J. Of. du 19 déc. 1911).

750. — *Discours à la Chambre du 18 déc. 1911* (Bul. Afr. Fr. 1911, p. 505-512).

751. **CAIX DE SAINT-AYMOUR** (Vicomte de). *Intérêts français dans le Soudan Egyptien* (Paris, 1884, 1 vol. in-18).

752. **CAIX DE SAINT-AYMOUR** (Robert de) *Fachoda, la France et l'Angleterre* (in-12. 2 cartes, 1899. André, éd. 3 fr. 50). 3 cartes, un portrait, 324 pages.

753. — *L'opinion en Angleterre au sujet de la convention franco-anglaise de 1898 (14 juin)* (Bul. Afr. Fr. 1898, p. 218-222). 1 photo.

754. — *Après la prise de Khartoum* (Bul. Afr. Fr. 1898, p. 278-281).

755. — *La question de Fachoda* (Bul. Afr. Fr. 1898, p. 318-320).

756. — *La leçon de Fachoda* (Bul. Afr. Fr. 1898, p. 358-362).

757. — *La France et l'Angleterre après Fachoda* (Bul. Afr. Fr. 1898, p. 390-395).

758. — *L'opinion anglaise, les discours, la presse* (Bul. Afr. Fr. 1898, p. 395-402).

759. — *La mission Marchand* (Bul. Afr. Fr. 1898, p. 403-404).

760. — *La convention franco-anglaise*. 1 carte (Bul. Afr. Fr. 1899, p. 100-105).

761. — *La convention franco-anglaise du 21 mars 1899*, 1 carte (Bul. Afr. Fr. 1899, p. 100-105).

762. — *Un article de M. Lebon sur la mission Marchand* (Bul. Afr. Fr. 1900, p. 119-124).

763. — *Les arrangements anglo-allemands et la situation générale* (Bul. Afr. Fr. 1899, p. 410-414).

764. — *La vérité sur Fachoda* (Bul. Afr. Fr. 1901, p. 263-266).

765. — *La réorganisation du Chari* (Quest. dipl. et col. 1902. T. XIV, p. 65-68).

766. — *La France, l'Angleterre et la situation internationale* (Bul. Afr. Fr. 1904, p. 77-81).

767. — *Stanley, article nécrologique* (Bul. Afr. Fr. 1904, p. 167-169).

768. — *Dans l'attente d'un accord franco-allemand* (Bul. Afr. Fr. 1911, p. 273-276).

769. — *La crise franco-allemande. L'opinion et les conditions de l'accord* (Bul. Afr. Fr. 1911, p. 312-315).

770. — *La rançon du Maroc* (Bul. Afr. Fr. 1911, p. 357-360).

771. — *Le Problème du Tchad d'après la mission Tilho*. 4 croquis, 10 photos (Bul. Afr. Fr. Rens. Col. 1912, p. 133-142).

772. — *La question du Tibesti* (Bul. Afr. Fr. 1912, p. 88-92).

773. — *Léopold II Africain* (Bul. Afr. Fr. 1910, p. 33-39).

774. — *La politique saharienne* (Bul. Afr. Fr. 1910, p. 77-80).

775. — *Aux pays du Tchad* (Bul. Afr. Fr. 1910, p. 119-126).

776. — *Les événements du Ouadaï et la mort du colonel Moll* (Bul. Afr. Fr. 1910, p. 357-361).

777. **CALLOCH** (R. P. J.). *Vocabulaire français-sango et sango français*. Paris, 1911. Geuthner, éd. 86 pages.

778. — *Vocabulaire français-ifumu (Batéké) et grammaire*. Paris, 1911, Geuthner, éd. 446 pages.

779. — *Vocabulaire français-gbêa*. Paris, 1911. Geuthner, éd. 170 pages.
780. — *Vocabulaire Gmbwaga et Gbanziri-Mondjombo avec grammaire*. Paris, 1911. Geuthner, éd. 204 pages.
781. — *Manuel de conversation Tégé (Batéké)*. Kisantu, 1904, imprimerie Saint-Ignace
782. CALMETTE (Docteur). *La maladie du sommeil et ses rapports avec la pellagre, observation, autopsie. Examen histologique des centres nerveux* (Archives de médecine navale et coloniale. tome L, p. 324).
783. CAMBIER (Ern.). *Mission technique au Congo français : le chemin de fer projeté* (La Géographie, 1906, pp. 403-410, 1 carte au 1/8.000.000, profil).
784. — *Carte de la mission d'études du chemin de fer* (3 feuilles au 500.000<sup>e</sup>. Dufrénoy, impr. Paris, 1906).
785. — *Le Congo français, ses ressources, son avenir, ses projets* (Quest. dipl. et col. T. XXII, 1906, pp. 713-731; 2 fig. et cartes).
786. — *Note sur le trafic des bois au Congo* (Le mois colonial, juin 1908, pp. 399-401).
787. — *Etudes du chemin de fer du Congo*. Rapport avec une carte (Mouv. Géol. 1908, p. 99).
788. CAMBIER (Père). *Essai sur la langue congolaise* (4 br. in-18 de 124 p. Bruxelles, Polleunis et Cœuterick, 1891).
789. CAMBIER, VAUTHIER, CHARMANNE et THYS. *Le chemin de fer du Congo* (B. de la Soc. Roy. de Géol. d'Anvers, 1888-1889, n° 4).
790. CAMMAERT. *De Bangassô à Kinshassa* (Mouv. Géol. 1892, p. 77).
791. — *L'Ancien royaume du Congo* (B. de col. comparée, 20 sept. 1909).
792. CAMY. *Recherches minières près du Djoué* (La Géogr. 1910. T. XXI, p. 285-286).
793. CANNECATTIM (Bern. Maria de). *Diccionario da lingua bunda on angolense explicada na portugueze e latina*. Lisboa, impr. roy. 1804, pet. in-4.
794. — *Colleção de observações grammaticaes sobre a lingua bunda, o angolense*. Lisboa, 1805, in-8, XX2-18 p.
795. CAPITAN (Dr). *L'homme quaternaire ancien dans le centre de l'Afrique* (Rev. Anthropol. T. XXI, 1911).
796. CAPRONNIER (J.-B.) *Liste des lépidoptères capturés au Congo par MM. Thys, Legat, Martini et Machado, en 1887* (C. rendus de la Soc. d'entomologie de Belgique, XXXIII, pp. 118-126).
797. — *Liste d'une collection de Lépidoptères recueillis au Gabon* (C. rendus de la Soc. d'entomologie de Belgique, XXXIII, pp. 141-147).
798. CARBOU (Lieut. H.). *La région du Tchad et du Ouadaï*. Tome I.

Etudes ethnographiques. Dialecte Tonbou, Leroux. éd. in-8. Paris, 1912, 380 pages, 12 francs. T. II. Les Arabes, le Ouadaï. 280 pages, 1 croquis, 12 fr.

799. — *Méthode pratique pour l'étude de l'Arabe parlé au Ouaday et au Tchad*. Paris, 1913, Geuthner, éd., pet. in-8, 250 pages. 10 francs.

800. **CARETTE** (E.). *Du commerce de l'Algérie avec l'Afrique Centrale et les états barbaresques*. in-8. 1844, carte.

801. **CARLI** (Le Père Dionigi). *Viaggio del P. Michel Angiolo de Guartinel et del P. D. Carli nel regno di Congo* (In-12, Reggio, 1672. Traduction française, Lyon, 1680).

802. **CARLIER** *Notice sur les Bondjos* (B. Soc. Géo. 1899, pp. 241-248).

803. **CARPENTIER**. *Note sur Fernan Vaz* (Ann. hydrographiques, tome XXII, 1862, p. 155-157, 1 carte).

804. **CARRIE** (Mgr). *Lettre du 2 mai 1879* (Ann. Prop. Foi, 1879, p. 372-375).

805. — *Voyage dans le Haut-Congo et l'Oubanghi* (Missions catholiques, 1888, p. 998).

806. — *Grammaire de la langue Fiote*. 1890.

807. **CARTER**. *Rapport sur la marche de la caravane des éléphants de Kouikourou à Karema* (Rapports de l'Assoc. intern. afr., p. 109).

808. **CARTHAILHAC** (E.). *L'âge de pierre au Congo* (c. r.) (l'Anthropologie, 1905, p. 341-342).

809. **CASATI** (Capitaine Gaetano). *10 ans en Equatoria*, traduit par S. de Hessem, 170 grav. Tableau comparatif de diverses langues. 4 cartes. Paris, 1892, in-4. Firmin-Didot, éd.

810. **CASPARI**. *Rapport sur la médaille d'argent décernée au Commandant Germain et au lieutenant de vaisseau Dyé* (La Géographie. T. I, pp. 485-486).

811. — *Rapport sur la médaille d'or décernée au Capitaine Cottes* (La Géographie, vol. XVII, 1908, pp. 492-493).

812. — *Rapport sur le prix Janssen accordé au lieut. de vaisseau Audoin* (La Géogr. 1910. T. XXI, p. 369).

813. — *Note bibliographique sur le livre du Dr Cureau : Détermination des positions géographiques* (La Géographie. T. XXIII, 1911, p. 303-304).

814. **CASTELLANI**. *De Courbevoie à Banghi, avec la mission Marchand* (Illustration. 1898. 1<sup>re</sup> Sem., p. 82-84, 106-108, 219-221, 242-244, 34 gravures).

815. — *Vers le Nil français avec la mission Marchand* (Paris, 1897, Flammarion, in-8, 437 pages, 150 grav.). 10 francs.

816. — *Les femmes au Congo* (Paris, 1898, Flammarion éd., in-18 de 306 pages. 66 ill.).

817. — *Marchand l'Africain*.

818. CASTELNAU (Comte F. de). *Mémoires sur les poissons de l'Afrique Australe*. Paris, 1862, in-8, VIII. 78 pages.

819. CAT. *Notice sur la carte de l'Ogooué* (Publ. de l'Ecole des Lettres d'Alger, 68 p. 1 carte, 1890. Leroux, éditeur).

820. CATTELOUP. *Notes sur le Gabon* (Rev. mar. et col. 1874, tome XLIII, p. 970-978).

821. CATTIER (Fél.). *L'Etat Indépendant du Congo et les Indigènes* (1 br. in-8 de 19 p. Bruxelles, 1895).

822. — *Etude sur la situation de l'Etat Indépendant du Congo* (Bruxelles, 1906, F. Larcher, éd., in-8 de 316 pages. 1 carte).

823. CATTIER et WODON. *Enquête sur les coutumes des peuplades congolaises* (Bul. de la Soc. d'études coloniales, n° 3, 1894).

824. CAUVES (Paul). *Les compagnies privilégiées de colonisation* (Brochure).

825. CAVAZZI (Le Père G. Antoine). *Istorica descrizione degli tre regni Congo, Angole et Matampa* (In-fol. avec fig. Bologne, 1687 et Milan, 1690, in-4, fig.).

826. — Traduction du P. Labat dans la Relation historique de l'Ethiopie occidentale. Paris, 1732, 5 vol. in-12.

827. C. C. *Dans la Sangha* (Bul. Soc. de Géogr. Com. du Havre. 1850, p. 370-374).

828. CENT. *En Afrique française. Blancs et noirs. Bourreaux et victimes*. Paris, impr. Roberge, 1905, brochure in-8, 52 pages.

829. CERISIER (Charles). *Le Congo français en 1892* (Berger-Levrault, 1892, in-8).

830. — *Impressions coloniales* (Etude comparative de colonisation. 1 vol. in-8 avec carte. Paris, Berger-Levrault, 1893).

831. — *Le Congo français*. Conférence (Issoudun, 1895, in-16 pièce).

832. CHABREDIER (F.), adjudant. *La seconde mission Mizon* (Journ. d. Voyages, 1904. T. XXXIV, p. 177-179, 2 grav. 1 carte, 198-199, 4 grav., 212-214, 2 grav., 227-228, 4 grav., 241-243, 257-259, 1 grav., 275-276, 3 grav., 294-295).

833. CHAILLÉ-LONG (Colonel). *Note sur les Pygmées de l'Afrique Centrale* (Bul. Soc. de Géogr. Khédivale. T. III, p. 524-532).

834. — *L'Egypte et ses provinces perdues* (Paris, 1892, in-8).



835. **CHAILLEY-BERT** (Joseph) ou **CHAILLEY** (Joseph). *L'Etat Indépendant du Congo. Procédés de colonisation* (L'Economiste français, n° du 7 déc. 1889).

836. — *Le nègre africain et l'économie politique* (Revue bleue, fév. 1890).

837. — *Les enseignements de Fachoda* (L. Quinz. Col. 1898, p. 641-643).

838. — *Les concessions territoriales* (Quinz. Col. 1900, p. 33-35).

839. — *Le régime des concessions à la côte occidentale d'Afrique* (Quinz. Col. 1900, p. 195-208).

840. — *Les concessions territoriales au Congo* (Quinz. Col. 1901, p. 609-611, 641-645).

841. — *Discours du 13 nov. 1901 sur le Gouverneur général Ballay* (Quinz. Col. 1901, p. 699-703).

842. — *La chute de l'empire de Rabah* (Quinz. Col. 1902, p. 620-622).

843. — *D'Alger au Congo par le Tchad* (Quinz. Col. 1902, p. 646-647).

844. — *Le commandant Lamy* (Quinz. Col. 1903, p. 65-68).

845. — *Le capitaine Lenfant* (rapport sur la médaille qui lui a été décernée) (Quinz. Col. 1904, p. 190-192).

846. — *Le Congo en 1905* (Quinz. Col. 1907, p. 105-108).

847. — *Le Congo et les projets de réorganisation* (Quinz. Col. 1906, p. 33-36).

848. — *Discours du 11 janvier 1906* (Quinz. Col. 1906, p. 58-60).

849. — *Au sujet des nominations de MM. Ponty et Merlin comme Gouverneurs Généraux* (Quinz. Col. 1908, p. 137-140).

850. — *Le service de l'inspection locale des Sociétés concessionnaires au Congo français* (Quinz. Col. 1908, p. 529-531).

851. — *L'emprunt du Congo* (Quinz. Col. 1908, p. 1061-1064).

852. — *Le Congo et la Belgique* (Quinz. Col. 1909, p. 1-4).

853. — *Discours du 9 mars 1910* (Quinz. Col. 1910, p. 223-229).

854. **CHALLAYE** (Félicien). *Au Congo français* (Revue de Paris, 1<sup>er</sup> déc. 1905, pp. 652-672. 1<sup>er</sup> janvier 1906, pp. 169-183. 1<sup>er</sup> fév., pp. 571-592).

855. — *Le Congo français* (Cahiers de la Quinzaine, 25 fév. 1906, 119 pages).

856. — *Le Congo français, la question internationale du Congo*. In-8, 315 p. Paris. 1909, Alcan, 5 francs.

857. **CHALOT** (C.). *Le caoutchoutier de Céara* (Bul. de l'Exp. Perm. des Col. 1893, p. 203-204).

858. — *Le cacaoyer au Congo* (Rev. Col. 1895, p. 620-640).

859. — *Le cacaoyer* (1 br. in-8. Libreville, impr. du Gouvernement, 1895).

860. — *Le caoutchoutier de Ceara* (Le Jardin, 5 et 20 avril 1897).

861. — *Au sujet du Kickxia africana Benth* (J. Of. d. Congo, 15 avril et 1<sup>er</sup> mai 1897).

862. — *Notice sur la concession de M. Hallez d'Arros dans le Como*. Une broch. in-16. 23 pages. Paris, 1898. Challamel, éd. 1 franc.

863. -- *Le jardin d'essai de Libreville* (Rev. gén. sciences, 1899, p. 187-189).

864. — *Exploitation des lianes à caoutchouc au Congo français* (p. 670-677 dans Congrès international d'Agriculture, 1-8 juillet 1900).

865. — *Les lianes à caoutchouc* (p. 213 du B. de la Soc. de Géo. Comm. de Paris, 1890).

866. — *Le cacaoyer au Congo français* (Agr. Prat. des pays chauds. Avril 1906).

867. CHALOT et LUC. *Le cacaoyer au Congo français* (In-8, photographies. figures, 58 pages, carte 1906. Challamel, 3 francs).

868. CHAPAUX (Al.). *Le Congo historique, diplomatique, humanitaire et colonial*. Bruxelles, 1894, gr. in-8.

869. CHAPEL (E.). *Le caoutchouc et la gutta-percha* (1 vol. in-8 de 600, p. illustré, Marchal et Billard, Paris, 1892).

870. CHAPER. *Constataion de l'existence du terrain glaciaire dans l'Afrique Equatoriale* (C. rendu de l'Acad. des Sc. 1886, vol. CH, p. 126).

V X  
871. CHAPISEAU (Félix). *Au pays de l'esclavage* (Mœurs et coutumes de l'Afrique Centrale d'après les notes recueillies par Ferdinand de Béhagle. Petit in-8 écu, toile. Paris, 1900).

872. CHARMANNE (H.). *L'expédition du chemin de fer. Rapport* (Mouv. Géo. 1888, p. 90).

873. — *Le chemin de fer du Congo. Rapport* (Mouv. Géo. 1889, p. 14).

874. — *Le chemin de fer du Congo de Matadi à Léopoldville* (B. de la Soc. roy. de Géo. d'Anvers, 1889, pp. 375-390 et B. de la Soc. roy. belge de Géo., 1889, pp. 149-183).

875. CHARMES (Francis). *Rapport sur la convention franco-allemande du 4 fév. 1894* (Bul. Afr. Fr. 1894, n° 8, p. 111-112).

876. CHARMETANT (Rév. Père). *L'esclavage en Afrique, avenir de la colonisation*, avec 1 carte (B. de la Soc. de Géo. de Lyon, janvier 1880).

877. CHARREAU (P.). *Le cercle de Kundé* (Mém. Soc. nation. des Sc. de Cherbourg, 1905. T. XXXV).

878. — *Un coin du Congo. Le cercle de Kundé* (in-8 1905, Challamel, 5 francs et Cherbourg, impr. Le Maout, 1905, in-8 de VII-212 p., 7 cartes, 39 gravures).

879. CHARTIER (Marcel). *Etudes sur la production du caoutchouc dans les colonies françaises*. Un vol. in-8. Paris, 1910. Larose, éd.

880. CHATELAIN (Rév. Héli). *Bantu notes and vocabularies*, 1894.

881. CHATELIER (Le). *Questions d'économie coloniale* (Paris, 1902, in-18).

882. — *Documents sur les gisements de Mindouli* (C. R. Ac. des Sciences, 24 avril 1893).

883. — *Etude et création d'une voie de communication entre la côte et le Congo : voie du Congo français* (Paris, 1893, in-4).

884. — *L'exploitation du Congo français, étude et création d'une voie de communication entre la côte et le Congo* (Bul. Soc. de Géogr. de Lyon, 1893. T. XII, p. 57-96, 3 croquis).

885. — *A propos du Congo français* (B. de la Soc. de Géo. Com. de Paris, pp. 681-682, 1893).

886. — *Article nécrologique sur le Commandant Lamy* (La Géogr., vol. II, 1900, p. 157).

888. — *Le bassin minier du Niari* (La Géogr., vol. II, 1900, pp. 161-166 et 2 cartes au 300.000<sup>e</sup> et 250.000<sup>e</sup>).

889. CHAUDRON (Capitaine). *Tchad Onadaï* (Rev. des Troupes Col. 1910, 2<sup>e</sup> sem. 3 photos, p. 246-267. 2 photos, p. 303-323).

890. CHAULMER. *Le tableau de l'Afrique, où sont représentés les royaumes, républiques, principautés, îles, presqu'îles, etc. avec quelques relations succinctes des progrès que font les pères de la Compagnie de Jésus en la conversion des infidèles.* Paris, 1654, in-12.

891. CHAUMONT (E.). *Les pays du Congo*, in-16, 40 pages, 1898. J. Thevenot, éd. Saint Dizier.

892. CHAUSSÉ (A.). *Exploration de l'Ofoué* (Mouv. Géo. 31 déc. 1899, p. 657).

893. — *Exploration de l'Ofoué* (La Géographie, vol. I, 1900, pp. 158-159).

894. CHAUVEAU (Fr.). *Rapport sur le budget des Colonies de 1898* Doc. Parl. Senat, n° 119, 1898.

895. CHAUVELOT (Cap.). *Le combat de Guéréda.* 7 avril 1910. Rev. des Tr. Col. 1911. 1<sup>er</sup> Sem., p. 159-175. 2 croquis.

896. — *Combat de Doroté.* 1 croquis (Rev. des Troupes Col. 1912, mars, p. 241 et suiv.).

897. CHAVANNE (Docteur J.). *Central-Afrika und die neuren expeditionen zu seiner Erforschung* (64 p. Wien, 1876).

898. — *Reisen und forschungen im alten und neun Kongostaate.*

899. — *Carte de l'Afrique équatoriale entre le Congo et l'Ogoué* au 200.000<sup>e</sup> (Institut national de Géo. Bruxelles, 1884).

900. — *Die Kongobahn* (Deutsche Rundschau für Geo und statistik, 1886, p. 241).

901. **CHAVANNES** (Charles de). *Communication de cartes* (C. rendu Soc. Géo. Paris, 1888, p. 412-413).

901 bis. — *Voyage dans l'Ouest Africain* (Bul. Soc. de Géogr. de Lyon. Vol. VI, 1886, p. 65-96, 1 carte).

902. — *Mission de Brazza au Congo* (Exposé sommaire du voyage dans l'Ouest Africain. Lyon, 1886, in-8, pièce).

903. **CHAVANNES** (de) et **PLEIGNEUR**. *Lettres du 18 octobre 1887 et note de Pleigneur sur les mines de cuivre et de plomb de Mboko Songho ainsi que sur la métallurgie*. 4 fig. (Rev. d'ethnogr. 1888, p. 276-280).

904. **CHEMIN-DUPONTES** (P.). *Le commerce des colonies françaises en 1904; le Congo français* (Bul. Afr. Fr. 1906, p. 82).

905. — *Le commerce des colonies française en 1905, le Congo français* (Bul. Afr. Fr. Rens. Com. 1907, p. 130).

906. — *Le commerce des colonies françaises en 1906, le Congo français* (Rens. Col. Bul. Afr. Fr. 1908, p. 102).

907. **CHESNAY** (G. Berthelot du). Voir à Berthelot du Chesnay.

908. **CHESNEAU**. *Délimitation du Cabinda* (La Géographie, VII, p. 58-60, 1 carte au 1/1.200.000).

909. — *Année cartographique*. 1904. Itinéraire de la mission *Maistre*.

910. — *L'exploration géographique du Kamerun à la fin de 1903* (Mouv. Géogr. 8 mai 1904).

911. — *Frontière entre Congo français et Cameroun, d'après la convention de 1908* au 5.000.000\* (Annales de Géographie, XVII, 1908, p. 287 et année cartographique de Schrader, 1909).

912. — *Délimitation de la Guinée espagnole et du Cameroun* (La Géogr. 1909 T. XIX, p. 216-218).

913. — *Voyage de P. Prins dans le haut bassin de la Kotto* (La Géogr. 1909. T. XIX, p. 218-221).

914. — *Carte hydrographique du Chari de Prins* (La Géogr. 1909. T. XX, p. 379-380).

915. — *Nouvelle carte du Kameroun* (Feuilles 1 et 2) de Max Moisel (La Géogr. 1914. T. XXIII, p. 218-219).

916. **CHEVALIER** (Auguste). *Mission Chari, lac Tchad. 1902-1904. L'Afrique centrale française* Paris, Challamel, 1907, in 8, 776 p. 112 fig., 8 photo, planches et 6 cartes.

917. — *Rapport sur une mission scientifique et économique au Chari. lac Tchad* (Nouv. Arch. Scient. T. XIII, 1905, 52 pages, 2 cartes, 1/3 000.000).

918. — *Énumération des plantes cultivées par les indigènes en Afrique tropicale et des espèces naturalisées et ayant probablement été cultivées à une époque plus ou moins reculée* (Bul. Soc. Nat. d'Accl. de Fr. 1912, p. 65-79, 104-110, 133-138, 239-242, 312-318, 341-346, 386-392).

919. — *Sudania. Énumération des plantes récoltées en Afrique tropicale de 1898 à 1910 inclus*. Paris, Challamel, éd. 35 ex. autographiés.

920. — *Les végétaux utiles de l'Afrique tropicale française* (Revue des études scientifiques et agronomiques, vol. I, fasc. 1).

921. — *Itinéraire en pays Banda du Kaga Mbra à Ndélé* (La Géogr. 1903. T. VII, p. 354-360. 1 carte et 392).

922. — *Exploration dans les états de Snoussi, sultan du Dar Kouti* (La Géogr. 1903. T. VIII, p. 89-95, 1 carte et p. 407).

923. — *Lettres des 7 juin et 25 sept. 1903* (La Géogr. 1904. T. IX, p. 35-37).

924. — *De l'Oubangui au lac Tchad à travers le bassin du Chari* (La Géogr. 1904. T. IX, p. 343-368, 1 carte 1/10.000.000, p. 479).

926. — *Plantes nouvelles de l'Afrique tropicale française* (B. Soc. Bot. de France, août 1907, pp. 1-30 et août 1908, pp. 31-109).

927. — *Lettre à Schweinfurth sur l'Afrique centrale* (B. Soc. de Géogr. Berlin, 1903).

928. — *Résultat des dernières missions scientifiques françaises au Centre de l'Afrique* (Congrès international de géographie de Philadelphie, Etats-Unis).

929. — *Le caoutchouc du Chari* (Bull. du Muséum, 1904, p. 423-427).

930. — *Rapport sur le caoutchouc* (B. O. Colonie du Congo, 1903).

931. — *Sur la liane à caoutchouc des forêts du Congo français* (C. R. Ac. des Sciences, 1902, 461-463).

932. — *Sur les landolphiées donnant le caoutchouc des herbes au Congo français* (C. R. Ac. d. sciences. 1902, p. 512-515).

933. — *Quelques caféiers nouveaux ou peu connus de l'Afrique centrale* (Rev. des cul. colon., mai 1903).

934. — *Note complémentaire sur le caféier du pays de Snoussi* (Revue des cultures coloniales, juillet 1903).

935. — *Note sur les caoutchoucs du Congo* (Feuille de renseignements de l'Office Colonial, sept. 1904, n° 62).

936. — *Les Eléis comme porte-ombre des cacaoyers au Congo* (Journal d'agriculture tropicale, n° de janv. 1904).

937. — *Les plantes à caoutchouc dans la région Chari-Tchad* (Agriculture pratique des pays chauds, n° 13, juillet-août 1903).

938. — *Sur l'exploitation des plantes à caoutchouc* (Agriculture pratique des pays chauds, n° 15 et B. du Comité de l'Afr. française et B. O. de la Colonie du Congo).

939. — *Sur les plantes fournissant le caoutchouc* (C. R. Ac. des sciences, 1905. T. 141, p. 682-686).

940. — *L'avenir du Funtumia elastica Stapf* (C. R. de l'Ass. franç. pour l'av. des sciences, 1908, pp. 1080-1081).

941. — *Les bois commerciaux de l'Afrique occidentale française* (C. R. de l'Ass. franç. pour l'av. des sciences, 1908, pp. 1202-1203).

942. — *L'extension et la régression de la forêt vierge dans l'Afrique tropicale* (C. R. Ac. des sciences, août 1909, 3 pages).

943. — *Documents sur le palmier à huile*. 1 vol. Paris, 1910. Challamel, éd. 6 francs.

944. — *Le caoutchouc dans le pays de Snoussi* (Journ. Of. du Congo. 15 août 1903 et Bulletin de l'Afr. Fr. 1903, p. 318-319).



945. — *Un caféier nouveau de l'Afrique centrale* (C. R. Ac. des sciences 1905. T. 140, p. 517-520).

946. — *Lettre du 15 août 1902 de Bangui* (Bul. Soc. de Géogr. Com. T. XXIV, 1902, p. 644-645).

947. — *Lettre de Ndélé 5 février 1903* (Bul. Soc. de Géogr. Com. T. XXV, 1903, p. 441-442).

948. — *Lettre de Massakorï. 25 sept. 1903* (Bul. Soc. de Géogr. Com. T. XXV, 1903, p. 702-703).

949. — *Lettre du 6 février 1903 de Ndélé* (Bul. du Museum, 1903, p. 182-184).

950. — *Lettres des 25 sept., 17 oct. 1903, 17 janvier 1904* (Bul. du Museum, 1904, p. 4-5, 31).

951. — *Le riz sauvage de l'Afrique tropicale* (Bul. du Museum, 1910, p. 404-408).

952. — *Sur l'introduction et sur la réussite du giroflier au Gabon* (C. R. Ac. des sciences, 1912. T. 155, p. 1091-1093).

953. — *Carte économique du Congo français et du Cameroun allemand avec les limites de la Forêt vierge 1/6.500.000. Les limites de la forêt vierge en Afrique Occidentale Française et en Afrique Equatoriale Française* (Nouvelles Archives des Mis. scient. Nouv. série, Fasc. 5, 1912, dans le rapport sur une mission scientifique dans l'Ouest africain 1908-1910, p. 131).

954. CHEVALIER et HUA. *Les landolphiées* (Journal de Botanique, 1901, 36 pages).

955. CHEVALIER (Auguste) et PERROT (Em.). *Les Kolatiers et la noix de Kola*. Fasc. VI des végétaux utiles de l'Afrique Tropicale Française. 1 vol. in-8 de 484 pages, cartes et grav. Paris, 1911, Challamel, éd. 20 francs.

956. CHOFFAT (P.). *Nouvelles études sur la géologie du bassin du Congo* (Revista de Ciencias Naturacs, 1895).

957. CHOLET (J.). *Lettre du 10 août 1887, au sujet de la mort du capitaine Pleigneur* (B. Soc. Géo. de Paris, 1887, p. 413).

958. — *Lettre du 20 juin 1887* (C. rendu Soc. Géo. Paris, 1887, p. 522-524).

959. — *Exploration de Loango à Brazzaville-Oubangui-Sanga* (C. rendu Soc. Géo. Paris, 1890, p. 455-463. 2 cartes, 1/2.500.000 et 1/3.200.000).

960. — *L'Exploration de la Sangha* (J. O. de la R. F. du 10 nov. 1890 et Mouv. Géo. 1890, pp. 112).

961. — *Lettre du 10 septembre 1887* (Rev. d'ethnogr. 1887, p. 515-516)

962. — *Lettres* (C. R. Soc. de Géogr. 1887, p. 250-251).

963. — *M. Cholet sur la Sangha par V. Demays* (Journ. d. Voyages. 1891. T. XXX, p. 151-154, 2 grav., 1 carte, 168-171, 4 grav., 1 carte).

964. **CHOLLEY**. *Les régions naturelles du bassin du Chari*, d'après Chevalier (La Géographie, vol. XVII, pp. 310-313, 1908).

965. **CHUDEAU** (René). *Etude sur le Sahara et le Soudan*. 2 croquis, 1 carte, 1/10.000.000 (Ann. de Géogr. 1908, p. 34-55).

966. — *Les bœufs du Nord du Tchad* (Compte rendu de l'Association française pour l'avancement des sciences, 1908 pp. 1061-1063, 3 fig., dessins).

967. **CLARKSON** (Thomas). *Le cri des Africains contre les Européens, leurs oppresseurs, ou coup d'œil sur le commerce homicide appelé traite des noirs* (1 br. in-8. London, Hervey et Darton, 1822).

968. **CLAUDEL** (Docteur L.). *Le quassia Africana, Baillon du Gabon* (Etude botanique, chimique et thérapeutique).

969. **CLÉMENTEAU**. *Discours au Sénat du 10 fév. 1912 sur l'accord franco-allemand du 4 nov. 1911* (Bul. Afr. Fr. Rens. Col. 1912, p. 96-100).

970. **CLÉMENTEL**. *Instructions à M. de Brazza* (Bul. Afr. Fr. 1905, p. 174-176).

971. — *Discours de M. Clémentel aux funérailles de De Brazza* (Rens. Col. Bul. Afr. Fr. 1905, p. 376-377).

972. — *Discours du 21 février 1906 à la Chambre*, résumé et extraits (Rens. Col. Bul. Afr. Fr. 1906, p. 88-89).

973. **CLERCQ** (de). *Recueil des traités de la France* : IV, 445, 9 fév. 1839, 616, 18 mars 1842 ; XV, 339, avril 1842 ; V, 48, 27 avril 1843, 165, 28 mars 1844 ; XV, 341, 1<sup>er</sup> avril 1844 ; V, 192 (6 juillet 1844, 193, 7 juillet 1844 ; XV, 343, 4 septembre 1845, 344, 4 septembre 1845 ; 347, 1<sup>er</sup> août 1846, 348, 5 novembre 1846 ; VI, 217, 18 sept 1852 ; XV, 396, 23 avril 1855, 451, 17 oct.).

974. **CLERGET** (Pierre). *La distribution géographique de l'éléphant et du lion en Afrique* (La Géogr. 1912. T. XXV, p. 447-449).

975. **GLOZEL**. *De la Sangha à la Wôm* (Tour du Monde, 1896, vol. LXXI, pp. 1-36, 57 grav., 1 carte, 1/1 250.000).

975 bis. — *Lettre du 2 sept 1894* (B. Soc. Géo. de Paris, pp. 213-218, 1 croquis au 2.200.000<sup>e</sup>).

976. — *Les Bayas*, notes ethnographiques et linguistiques (1896, André libr. 48 p. 1 carte, 5 fig.).

977. — *Voyage à la rivière Wôm* (Echelle de 1/4.250.000. Carte dressée par H. Hansen. (B. du Comité de l'Afrique française, août 1895).

978. — *La mission Glozel* (B. Afr. franç. 1895, pp. 245-247, carte).

979. — *Du Congo au Niger par le Baghirmi* (Journ. d. Voyages, 1903. T. XXXIII, p. 241-244, 1 carte, 5 grav. — 262-263, 1 grav. 273-275, 3 grav. 294-295, 1 grav. 305-307, 2 grav. 326-327, 1 grav. 341-342, 353-355, 1 grav. 374-375, 387-388).

980. — *Note sur son voyage dans la Haute Sangha et la Ouohm* (Bul. Muséum, 1895, p. 302-305).

981. — *De la Sangha à la Ouôm* (Bul. Soc. de Géogr. de l'Est, 1897, p. 23-42, 1 croquis).

982. — *De la Sangha à la Ouôm* 1 croquis (Bul. Soc. de Géogr. Com. T. XXVII, p. 917-981).

983. — *Les Banziris* (Rev. Scientifique, 2 sept. 1893).

984. — *Nouvelles de sa mission* (C. rendu Soc. Géol. Paris, 1894, pp. 269-270).

985. — *Nouvelles de sa mission* (C. rendu Soc. Géol. Paris, 1895, 1 carte, 1/2.220.000, pp. 213-218).

986. — *Lettre du 1<sup>er</sup> juillet 1895* (C. R. Soc. de Géogr. 1895, p. 311).

987. — *Communication* (C. R. Soc. de Géogr. 1895, p. 326-327).

988. — *Rapport sur le prix Léon Dewez accordé à M. Clozel, par le Général Derrécaigaix* (Bul. Soc. de Géogr. 1896. T. XVII, p. 300-302).

989. **COCHETEUX.** *Contribution à l'étude de l'anthropologie du Congo* (B. de la Soc. d'anthropologie de Bruxelles. T. VIII, 1889-90, pp. 75-106, avec planches).

990. **COCHIN** (Denys). *Discours du 23 janvier 1899 sur Fachoda* (Bul. Afr. Fr. 1899, p. 36-37).

991. **CODINNE** (J.). *Padrons ou colonnes commémoratives des découvertes portugaises au sujet de l'étude de M. Alex. Magno de Castilho sur les colonnes ou monuments commémoratifs des découvertes portugaises en Afrique* (B. Soc. Géol. Paris, 1869, pp. 455-488, 5<sup>e</sup> série, vol. XVIII).

992. — *Découverte de la côte d'Afrique depuis le cap Sainte-Catherine jusqu'à la rivière Great-Fish (Rio Infante) et padrons plantés sur cette côte par les Portugais pendant les années 1484-1488* (B. Soc. Géol. Paris, 1876, 6<sup>e</sup> série, vol. II, pp. 53, 184, 304).

993. **GOELLO** (D. Francisco). *La Cuestion del Rio Muni* (Rev. de Géogr. Commercial. Madrid. T. III, 1888-90, p. 145-159, 193, 205-206, 229, 301, 325-326, 337, 385 386, 401-402).

994. **COFFINIÈRES DE NORDECK** (André). *Le Gabon en 1872* (Bul. Soc. de Géogr. de Rochefort. 1911, p. 124-158, 181-202).

995. **COLIN** (L.). *De l'ingestion des eaux marécageuses comme cause de la dysenterie et des fièvres* (Ann. d'hyg. publ. et de méd. lég., t. XXXVIII, 1872).

996. **COLMANT.** *Dem Ziber* (Mouv. Géogr.).

997. **COLOMBAROLI** (R. Père A.). *Premiers éléments de la langue A-Sandeh, vulgairement appelée Niam-Niam.* Vocabulaire français asandeh et asandeh-français (1 br. in-8 de 99 p. Le Caire, Impr. nationale, 1895).

998. **COLONNA DE LECA** (Capitaine). *Voyage à travers le Sahara* (Rens. col. et doc. Com. Afr. franç. XIX, 1909, pp. 169-179, 205-210, 232-246, 278-283. 1 fig. et 1 carte au 8.000.000e).

999. **COLRAT DE MONTROSIER**. *Les sultanats du Mbomou* (B. Soc. Géo. comm. 1900, pp. 271-293, 1 carte au 1/3.000.000).

1000. — *Haut-Oubangui et Mbomou* (Bul. Soc. de Géogr. de Marseille, 1900, T. XXIV, p. 371).

1001. — *Deux ans chez les Anthropophages et les Sultans du centre africain*. Plon, 1902, 326 p., 16 pl., 1 carte au 1/3 000.000.

1002. — *Le régime des concessions, la main-d'œuvre, la situation économique du bassin du Mbomou* (Bul. Soc. de Géogr. d'Alger, 1904. LXXXVII).

1003. **COLVILE** (colonel). *Déclarations du colonel Colvile* (Bul. Afr. Fr. 1893, p. 157).

1004. **COMBER** (Rév. T.-J.). *A Boat Journey round Stanley-Pool* (Proceed. R. Geogr. S. London, 1884, p. 71-75, 1 carte).

1005. **COMBER** (T.-J.) et **GREENFELL** (G.). *The Congo Mission ; Tidings from the interior*. Avec une carte (Missionary Herald, janv. 1885, p. 6).

1006. — *The Congo river from Stanley-Pool to Bangala, 1884* (en car-touche le Stanley-Pool. Proceed of the Roy. Geogr. Society, 1885).

1007. **COMMACHE** (l'abbé Paul). *Histoire d'une vocation : le Père Edouard Epinette du Haut-Congo français*. Paris, 1910. Libr. Desclée. 3 francs, 325 pages, illustré.

1008. **COMMERCE DU GABON EN 1866** (Rev. Mar. et Col. 1869. T. XXVI, p. 190).

1009. **COMMERCE ET NAVIGATION**. *Le mouvement du — en 1907* (Bul. Of. Col. 1909, p. 397-414, 417-433).

1010. — *Le mouvement du — en 1908* (Bul. Office Col. 1909, p. 730-735 ; 1910, p. 1-3, 47 64).

1011. — *Le mouvement du commerce en 1909 au Gabon* (Bul. Off. Col. 1910. p. 273-279).

1012. — *Rapport sur l'évolution commerciale de l'A. E. F. de 1898 à 1909* (Bul. Of. Col. 1910, p. 321-328).

1013. — *Le mouvement du commerce en 1910* (Bul. Of. Col. 1911, p. 427-455).

1014. **COMMISSION INTERNATIONALE AFRICAINE**. *Cession de juin 1877*. Bruxelles, 1877. Hayez, impr., 53 pages.

1015. **COMPIÈGNE** (de). *Lettres sur les escales faites* (B. Soc. Géo. Paris, oct. 1873. T. VI, pp. 404-422).



1016. — *Les missions catholiques dans le Gabon* (Correspondant. T. 57, 1873, p. 150-165).

1017. — *Lettre* (B. Soc. Géo. de Paris, oct. 1873, pp. 418-422).

1018. — *Lettre sur les explorations dans le bas-Ogooué* (B. Soc. Géo, 1874. T. VII, pp. 532-534).

1019. — *Voyage dans l'Afrique équatoriale* (Le Correspondant, 25 sept, 1874).

1020. — *Voyage dans le Haut-Ogooué* (B. Soc. Géog. 1874. T. VIII, p. 225-239, 1 carte 1/500.000).

1021. — *Le commerce de l'Afrique équatoriale* (Soc. de Géogr. de Lyon. 1875. Vol I, p. 127-137).

1023. — *L'Afrique équatoriale* (Paris, 1875-1876, 2 vol. in-12. I. Gabonais, Pahouins, Gallois. — II. Okanda, Bangouens, Ossyéba).

1024. — *Notice nécrologique par Bainier* (Bul. Soc. Géog. Marseille. 1, p. 220-221).

1025. **COMPIÈGNE** (de) et **MARCHE**. *L'Afrique équatoriale, Okanda, Bangouéns, Ossyéba* (carte). Paris, 1878.

1026. — *Voyage dans le Haut-Ogooué de la pointe Fétiche à la rivière Ivindo* (B. Soc. Géo. 1874. T. VIII, p. 225-239), 1 carte 1/500.000.

1027. **COMTE** (Paul). *Les Nsakkaras, leur pays, leurs mœurs, leurs croyances, etc..., avec un glossaire*, par un membre de la mission française du Haut Oubangui (Bar-le-Duc, 1895, in-18 6 grav.), 436 pages, 1 carte 1/1 500.000

1028. **CONFÉRENCE**. *Conférence géographique de Bruxelles* (18 nov. 1889-2 juillet 1890). Protocoles et acte final. Paris, 1890, in-4.

1029. — *Conférence internationale et commission de Bruxelles*, nov. 1889 fév. 1891. Correspondance diplomatique. Paris, 1891, gr. in-4.

1030. **CONCESSION**. *Texte de la concession Daumas, 30 octobre 1893* (Bul. Afr. Fr. Rens. Com. 1893, p. 74-75).

1031. — *Concession Le Chatelier pour la Soc. d'Etudes et d'exploitation du Congo français, 30 juillet 1894* (Bul. Afr. Fr. Rens. Com. 1895, p. 76 77).

1032. — *Arrêt du conseil d'Etat du 5 mars 1897 au sujet de la concession Daumas* (Bul. Afr. Fr. Rens. Col. 1897, p. 38).

1033. **CONSTANT** (D'Estournelles de). *Discours du 23 janvier 1899 au sujet de Fachoda* (Bul. Afr. Fr. 1899, p. 35-36).

1034. **COOPER** (Joseph). *Un continent perdu ou l'esclavage et la traite en Afrique* (1 vol. gr. in-8 de 160 p. avec 1 carte. Paris, Hachette et Cie, 1876).

1035. **COQUILHAT** (Capitaine). *Sur le Haut-Congo* (Paris, 1888, in-8).



1036. — *Le Congo et la tribu des Bangalas* (B. de la Soc. belge de Géo. Bruxelles, 1885, IX, n° 6, p. 625).

1037. — *Les rites funéraires et le cannibalisme au Congo* (Bollettino della Sezione Fiorentina della Soc. Africana d'Italia, 1889, n° 4).

1038. — *The Bangala*. Avec 4 carte (Journ. Manchester, Géo. Soc. 1887, III, nos 7-12, p. 239).

X 1039. CORBIE (A). *L'épopée africaine*. 1 vol. de vers. Paris, 1908 Levée, éd. 3 francs.

1040. CORDEIRO (Luciano). *L'hydrographie africaine au XVI<sup>e</sup> s. d'après les premiers explorateurs portugais* (1 br. in-8 de 72 p. Lisbonne, Verde, 1878 et B. Soc. Géo. de Lyon. T. II, 1878).

1041. — *Portugal and the Congo : a statement* (Prepared by the African committee of the Lisbon Géo. society. London, 1883).

V 1042. — *Les premières explorations de l'Afrique centrale et la doctrine portugaise sur l'hydrographie africaine au XVI<sup>e</sup> siècle* (Bul. Soc. de Géogr. de Lyon. Vol. II, p. 291-298, 405 436, 498-520).

1043. — *La question du Zaïre. Droits du Portugal*. Mémoire, éd. française. Lisboa, 1883, 1 vol. in-4 de 80 pages.

1044. CORDEMOY (Dr Jacob de). *Etude sur les gommés, gommés-résines et résines des Colonies françaises* (Ann. de l'Inst. Colonial de Marseille, 1899, 6<sup>e</sup> vol.).

1045. CORNET (Capitaine). *Au Tchad. Trois ans chez les Snoussistes les Ouaddaïens et les Kirdis* (26 grav. Plon, Nourrit, 1910, 322 p. in-12).

1046. CORNILLE. *Côte occidentale d'Afrique : établissements des comptoirs d'Assinie et du Gabon* (Rev. Col. T. I, 1843, p. 312).

1047. CORNILLE (Colonel) et GOUDARD. *Avant-projet d'une voie de communication du Stanley-Pool à la mer* (Revue générale des sciences pures et appliquées. Tome V, 1894, p. 786 797. 4 carte 1 : 200.000).

1048. CORNET (Jules). *Notes sur la Géologie du Mayumbe occidental* (Rev. et publ. de la Soc. Géo. d'Anvers et lettres du Hainaut. T. IX, in-8, 42 pages).

1049. — *Le pangolin* (Congo ill. 1893, p. 88).

1050. — *Les damans* (Congo ill. 1894, p. 103).

1051. — *Le Baléniceps-roi* (Congo ill. 1894, p. 135).

1052. — *Les lézards* (Congo ill. 1894, p. 8).

1053. — *Les poissons du Congo* (Congo ill. 1894, p. 79).

1054. — *La Géologie de l'Ogowé*, d'après une exploration de M. Maurice Barrat (Mouv. Géo. 1894, p. 107).

1055. — *Les fougères* (Congo ill. 1893, p. 144).

1056. — *Le lamentein* (Congo ill. 1895, pp. 87 et 96).

1057. — *La géologie du Niari d'après les explorations récentes* (Ext. du Mouv. Géo. 1895, p. 48 et 1 br. in-8 de 6 p. Bruxelles, Weissenbruch, 1895).

1058. — *La géologie du bassin du Congo* (B. de la Soc. belge de géologie, de paléontologie et d'hydrologie Tome XII, 1898, pp. 51-53).

1059. — *Le mimétisme dans la faune africaine* (Ext. du Congo ill. 1894, nos 32 et 25, 1 br. in-8 de 21 p. Bruxelles, Weissenbruch, 1895).

1060. — *Les dépôts superficiels et l'érosion continentale dans le bassin du Congo* (Bul. Soc. Belge de Géologie, 1896, X, p. 44-116, fig.).

1061. — *Les dépôts superficiels et l'érosion continentale dans le bassin du Congo*, in-8 de 72 p. 1896. Bruxelles, Pollennis et Centerick.

1062. — *L'âge de pierre dans le Congo occidental* (Bul. soc. d'Anthrop. de Bruxelles. T. XV, 1897).

1063. CORONA. *Saggio della lingua fiot* (Appendice VI de la broch. « Sul Congo (1887-1888) », pp. 77-86, in-8 de 87 p. Roma 1889. Mantellate éd.

1064. CORTIER (Maurice). *Les Turcs en Afrique Centrale*. 1 carte (Bul. Afr. Fr. 1911, p. 320-328).

1065. — *Les salines du sahara Soudanais* (La Géogr. T. XXV, 1912, p. 91-98).

1066. COSA (Juan de la). *Atlas de Santarem*. — Carlos de Mello (Notes manuscrites).

1067. COSTERMANS (Lieutenant). *La coiffure* (Congo illustré, 1892, p. 6).

1068. — *Les colliers* (Congo illustré, 1892, p. 42).

1069. — *La chasse* (Congo illustré, 1893, p. 194).

1070. — *Le district de Stanley-Pool* (Bull. de la Soc. d'études col. 1895, n° 1, pp. 24-76).

1071. COTEL (R. P. Pierre). *Dictionnaire français-Banda et Banda-Français. Précédé d'un essai de grammaire Banda*, in-12, 60 p. Brazzaville, 1907.

1072. — *Lettre sur un voyage dans les Sultanats* (L. Mis. Cath. 1910, p. 436-437).

1073. COTTES (Capitaine A.). *La sylvie équatoriale et les anthropophages : Pahouins et Pygmées* (La Géographie, pp. 64-73, 1 carte, vol. XVIII, 1908).

1074. — *La Guinée espagnole* (Ann. de Géo. XVIII, 1909, pp. 433-450, 1 fig. et 1 carte au 1/1.600.000).

1075. — *La mission Cottes au Sud Cameroun (1905-1908)*, préface de A. Tardieu. 1 vol. in-8, 80 grav. 6 cartes, 254 pages. Paris, 1911. Leroux, éd. 7 fr. 50.

1076. COUPÉ (Administrateur). *Reconnaissance de l'Ibenga et de la*

*Motaba* (6 juin-25 août 1902. Rev. col. n° 10, janv.-fév. 1903, pp. 402-406, carte 1/3.000.000).

**1077. COURBOIN** (Albert). « *Bangala* », langue commerciale du Haut-Congo (Paris, 1908, in-8, 143 pages. Challamel, 3 francs).

**1078.** — *Les populations de l'Alima. Congo français* (Bull. soc. roy. de Géo. d'Anvers, XXVIII, 1904, pp. 273-308, 6 pl. et photos et XXXII, 1908, p. (648-670).

**1079. COURCEL** (de). *Rapport au Sénat sur la convention franco-allemande du 4 février 1894* (Bul. Afr. Fr. 1894, n° 8, p. 112-113).

**1080. COUREUR** (Paul). *Lettre du 15 déc. 1896* (Bul. Afr. Fr. 1897, p. 84-85).

**1081. COURTET** (H.). *Observations géologiques recueillies par la mission Chari-lac Tchad* (C. rendu Ac. sc. CXL, 1905, pp. 160-162).

**1082.** — *Les sels de la région du Tchad* (Ibidem CXL, 1905, pp. 316-318).

**1083.** — *Itinéraires de la mission Chari-lac Tchad* (Rev. coloniale, nouv. série, 1906, pp. 257-274 et 330-345).

**1084.** — *Géologie et minéralogie dans l'Afrique Centrale française de Chevalier* (Mission Chari-lac Tchad, Paris, Challamel, 1907).

**1085.** — *Utilisation de la liane à caoutchouc, variété naine pour la production du caoutchouc* (Bull. société acclimatation, août 1904).

**1086.** — *Les cartes de la mission Chari-lac Tchad* (La Géogr., p. 355. T. XII, 1905).

**1087.** — *Les bois de la Côte d'Ivoire et leur utilisation industrielle*. Broch. in-8. Paris, 1910. Challamel, éd.

**1088.** — *Le pays de Snoussi* (Rev. des Tr. Col. 2<sup>e</sup> sem. 1904, p. 483-486).

**1089.** — *Le chemin de fer transsaharien de la Méditerranée au lac Tchad. Son impossibilité au point de vue commercial* (Bul. Soc. Nat. d'Acclim. de France, 1906).

**1090. COUNTRY** (A.). *Rapport de M. Maunoir au sujet de la médaille d'or (Prix Ehrard) attribué à M. Country* (B. Soc. de Géogr. 1896. T. XVI, p. 304-307).

**1091.** — *Carte du Congo français au 800.000<sup>e</sup> en 12 feuilles de 4 couleurs, 15 francs*. Paris, chez l'auteur, 113, rue de Vaugirard, 1897-1898.

**1092.** — *Annonce de la mort de M. Country* (C. R. Soc. de Géogr. 1899, p. 378).

**1093. COUSIN** (Albert). *Concession coloniale* (Bul. Afr. Fr. 1899, p. 163-164).

**1094.** — *Lettre du 12 juin 1901 au sujet des concessions* (Bul. Afr. Fr. 1901, p. 233).

**1095.** — *Concessions congolaises* (Broch. in-8, 76 pages, 1901. Challamel, 2 fr. 50).

**1096. COUTIÈRE.** *Sur une nouvelle espèce d'Alpheopsis provenant d'un lac de l'Ogooué* (Bul. du Muséum, 1906, p. 376-380, 2 fig.).

1097. **COUVY** (Dr). *Notes anthropométriques sur quelques races du Territoire du Tchad* (Saras, Sokoros, Boudoumas, Boulalals, Ouadaïens, 5 fig. L'Anthropologie. 1907, p. 549-582).

1098. **CRAMER** (Pierre) et **STOLL** (C.). *Les papillons exotiques des trois parties du Monde : Asie, Afrique, Amérique*. Amsterdam, 1779-1791, 5 vol. in-4, 442 fig., en français et en flamand.

1099. **GRAMPEL** (Paul). *Mission au Gabon* (Arch. des Mis. Scientifiques. XV bis, p. 84).

1100. — *Voyage au nord de l'Ogooué* (C. rendu Soc. Géo. Paris, 1889, pp. 217-219).

1101. — *Itinéraires au nord de l'Ogooué dans les bassins de l'Ivindo, du Djah et du N'Tem* (1888-1890, 2 feuilles au 1/200.000<sup>e</sup>. B. de la Soc. de Géo. de Paris, 1890, 4<sup>e</sup> semestre) pp. 534-552.

1102. — *Congo français : au pays des M'Fans* (Journal des Voyages, 1890, 2<sup>e</sup> semestre, p. 321 et sq.).

1103. — *Récit du voyage par Nebout* (Journal des voyages, 1892, p. 1 et Tour du Monde, 1890).

1104. — *Lettre du 1<sup>er</sup> déc. 1890 au sujet de la mort de Musy* (Rev. de Géogr. T. XXVIII, p. 141-143).

1105. — *Lettre du 5 déc. 1890 au sujet de l'expédition pour venger Musy* (Bul. Afr. Fr. 1891, n<sup>o</sup> 3, p. 7-8).

1106. — *Nouvelles* (C. R. Soc. Géo. Paris, 1891, pp. 115-116).

1107. — *Note climatologique* (C. R. Soc. Géo. Paris, 1891, p. 307-309).

1108. — *Lettre sur les Bayagas (Pygmées)* (C. rendu Soc. Géo. Paris, 1890, pp. 548-554).

1109. — *Médaille d'or, prix Logerot, rapport de M. Maunoir* (Bul. Soc. de Géogr. 1890. T. XI, p. 160-162).

1110. — *Nouvelles* (C. R. Soc. de Géogr. 1890, p. 430).

1111. — *Subvention du Congo* (C. R. Soc. de Géogr. 1891, p. 171).

1112. — *Massacre de la mission* (C. R. Soc. de Géogr. 1891, p. 496).

1113. — *Renseignements sur la marche de la mission Crampel* (Journ. d. Voyages. T. XXX, p. 212).

1114. **GRAVEN** (Henry). *English-Congo and Congo-English dictionary* (1 vol. in-8 de XII-248-XIX p. London, Harley-House, 1883).

1115. **GRAVOISIER** (E). *Possessions espagnoles du golfe de Guinée* (Bul. Soc. de Géogr. Com. 1883-84, p. 459-466).

1116. — *Emile Roussarie, art. nécrologique* (Bul. Soc. Géog. Com. d. P. 1910, p. 499).

1117. — *Article nécrologique sur le capitaine Faure (Pierre-Emile)* (Bul. Soc. Géogr. Com. 1912, p. 220-221).

1118. **CRESCENT** (A.). *La question du Congo* (Bul. Soc. de Géogr. de Lyon. T. XIII, p. 624-660).

After my period

V



1119. **CROZALS** (J. de). *Trois états Foulbès du Soudan occidental et central: Le Fouta, le Macina, l'Adamaoua* (Annales de l'Université de Grenoble, p. 257-309, Paris, 1896. Gauthier-Villars, broch. in-8).

1120. **CRUDGINGTON** *Notes of journey to Stanley-Pool* (The missionary Herald. London August, 1881).

1121. **CUFINO** (Luigi). *Il confine occidentale della Tripolitania e le oasi del Kavar* (Broch. in-8 de 20 p. Roma, 1910).

1122. — *Le depressioni ad oriente del Ciad, l'Egueï ed il Toro* (Broch. in-8 de 9 p. Roma, 1910).

1123. — *L'occupazione dell'Uadai* (Broch. in-8 de 17 p. Roma, 1910).

1124. **CUNY** (Ch.). *Observations générales sur le mémoire sur le Soudan de M. le comte d'Escayac de Lauture*. In-8, 1858.

1125. **CUNY**. *Nouvelles* (C. R. Soc. de Géogr. 1894, p. 450).

1126. — *Note de M. Barrat au sujet d'un mémoire de M. Cuny* (C. R. Soc. de Géogr. 1895, p. 9-10).

1127. — *De Libreville au Cameroun* (B. Soc. Géogr. 1896, pp. 337-363, carte au 500.000<sup>e</sup>).

1128. **CUREAU** (Dr Adolphe). *Les populations primitives de l'Afrique Equatoriale*. Paris, 1912. Colin, éd. in-16 de 420 pages, 1 carte, 18 planches, 9 fig.

1129. — *Observations du Dr Cureau sur la ligne de partages entre le Congo et le Nil*. Annales de Géographie (1899, p. 188).

1130. — *Les états Zandés* (Rev. Col. 1899, n° 12, p. 707-743, 1900 ; n° 13, pp. 766-772).

1131. — *Travaux astronomiques et topographiques dans le Haut-Oubangui* (La Géographie, II, 1900, pp. 263-290, 10 fig. 1 carte, 1/1.000.000).

1132. — *Notes sur l'Afrique équatoriale* (Rev. gén. sc. 1901, pp. 538-571 et 598-611, 26 fig. coupes, cartes, photos)

1133. — *Rapport sur la mission de délimitation Congo-Cameroun* (Revue Col. n° 10, janv. fév. 1903, pp. 407-431).

1134. — *Essai sur la psychologie des races nègres de l'Afrique tropicale* (Rev. gén. sc. XV, 1904, pp. 638-652, 679-695, 24 fig.).

1135. — *Travaux astronomiques et topographiques de la Mission française de délimitation entre le Congo et le Cameroun* (La Géographie, XI, 1905, pp. 97-107. Dessins, cartes au 1/1.000.000 et 1/500.000).

1136. — *Essai sur la psychologie de l'Européen aux pays chauds* (Rev. gén. des Sciences. 30 avril 1906).

1137. — *Rapport sur les travaux de la mission française de délimitation Congo-Cameroun* (Revue col. nouv. série, tome II, 1902-1903, pp. 407-431 et sq.).

1138. — *Délimitation du Congo français et du Cameroun* (Position astronomique de Libreville). La Géogr. 1901. T. . p. 222-223.

1139. — *Détermination des positions géographiques. Manuel d'astronomie pratique et de topographie à l'usage des voyageurs et des explorateurs*. Paris, 1910. Challamel, éd. in 8 de 496 pages, nombreuses figures.



1140. — *Lettre d'envoi des 3 premières feuilles de la carte au millionième de l'A. E. F.* (La Géogr. 1910. T. XXII, p. 364).

1141. — *Positions astronomiques données dans une note de M. Guy sur la mission Bonnel de Mézières* (Bul. Soc. de Géogr. 1889. T. XX, p. 306).

V 1142. CURAULT (Capitaine). *Monographie du secteur de Ndjolé*. 1 croquis, 5 photos (Rev. des Troupes Col. 1908, 1<sup>er</sup> sem., p. 186-209).

1143. GUST (Robert). *A sketch of the modern languages of Africa*. London, 1883. Trubner, éd. Impr. Bibliographie, 527 pages.

1144. — *Les langues de l'Afrique*. 4 vol. in-16. Paris, 1885. Leroux, éd. 2 fr. 50 (trad. de L. de Milloué).

1145. — *L'occupation de l'Afrique par les missionnaires chrétiens de l'Europe et de l'Amérique du Nord* (In-8 de 52 p. Genève, Aubert, Schuchardt, 1898).

1146. CUVILLIER-FLEURY (H.). *La mise en valeur du Congo français*. In-8 de 267 pages. Paris, 1904. Larose, éd.

1147. — *Le bassin de l'Ombella*. 1 carte. Com. Afr. Fr. Rens. Col. 1911, p. 46-52.

G { 1148. CZERNY. *Entdeckungsgeschichte der Gabun und Ogooue Länder* Zeitschrift. Soc. Géo. de Berlin, 1876-1877, t. XI, p. 209-238, 241-279.

1148 bis. — *Die quellen des Ogooue*. Zeitschrift der Gesellschaft für Erdkunde vol. XI (pp. 266-279).

1149. DAENEN (Capitaine). *Les sacrifices humains dans le Bas-Congo* (Mouv. Géo. 1887, p. 83).

1150. DAHIN (R.-P.). *Vocabulaire français-duma et duma-français* (Kempten). Bavière, 1895. Kosel, éd.

1151. DELLA VEDOVA (G.). *Pellegrino Matteuci ed il suo diario inedito*. 1 carte. 1/6.250.000. 1 broch. 35 pages.

1152. — *Id.* Bul. Soc. Geogr. Italiana, 1885, sept.

1153. DANCKELMAN (Dr A. von). *Le climat du Congo* (Ciel et Terre, 1884, pp. 177, 211 et 261 et Mouv. Géo. 1884, p. 30).

1154. — *Le climat du Congo et son influence sur l'homme* (1 br. in-8 de 22 p. Bruxelles, Weissenbruch, 1885 et Ciel et Terre, 1885, pp. 6-32).

1154 bis. — *Bemerkungen zu den Höhenmessungen der Ostafrikanischen Expedition* (Mitt. der Afrikan. Gesellschaft in Deutschland, Band V, 1886-1889, p. 78).

1155. — *Meteorologische Beobachtungen an der Kongo Mündung* (Observ. de R. C. Philips à Ponta da Lenha, 1884-85. Meteorol. Zeitsch. 1886, p. 317).

1156. — *Beitr. z. Kenntnis der meteorol. Verhältnisse Aequatorial Afri- cas*. Mitteil. d. Afrikan. Gesell. Berlin, 1885. Band IV. Heft 4.

1157. — *Die klimatischen Verhältnisse der Weste kuste von Afrika.* Deutsch. Kolonialzeitung, 1885, seite 631.

1158. — *Die meteorologischen Beobachtungen der Gussfeldtschen Loango Expedition, nebst einem Anhang* : Resultate der Beobachtungen von Dr O. Lenz an Ogowe. Leipzig, 1878, in-4. 83 pages.

1159. — *Mémoire sur les observations météorologiques faites à Vivi et sur la climatologie de la côte S. O. de l'Afrique en général.* Berlin, 1884, in-4, 92 pages.

1160. DANGANS (R.). *Découverte du Congo* (Actu. dipl. et col., n° 9, sept. 1905, p. 524).

1161. DANICAU et GOUIN. *Rapport sur le Gabon* (Rev. Col. 1<sup>re</sup> série. T. IV, p. 268).

1162. DANZANVILLIERS (Paul). *Observations thermométriques, station de Brazzaville, août-nov. 1891* (Mouv. Géo. 1892, p. 89).

1163. — *Présentation d'une carte du Djoué de Thollon* (C. R. Soc. Géo. de Paris, 1892, pp 339-340).

1164. — *Décès* (C. R. Soc. de Géogr. 1894, p. 234).

1165. — *Reconnaisances géologiques de Thollon dans le Djoué et le Niari* (B. Soc. Géo. de Paris, 1897, t. XVIII, pp. 252-256, 2 coupes).

1166. DAPPER (Olivier). *Description de l'Afrique, cont. les noms, situations et confins de toutes les parties, etc.* Cartes, figures (traduit du flamand en français). Amsterdam, 1686, in-fol. Wolfgang, Waesberg, Boom et Van Someren, éd.

1167. DANTZENBERG (Ph.). *Observations sur quelques coquilles fossiles recueillies au Congo par le Commandant Zboïnski* (B. Soc. belge de géologie, t. I, 1887).

1168. DANNFELT (Lieutenant). *Les indigènes du Bas-Congo* (Mouv. Géo. 1888, p. 4; 1890, p. 19).

1169. DARCY (Jean). *L'état indépendant du Congo*, extrait du Correspondant. Broch. de 52 pages. Paris, 1899, de Soye, éd.

1170. — *L'équilibre africain au XX<sup>e</sup> siècle* (Conquête de l'Afrique, Allemagne, Angleterre, Congo, Portugal. Paris, 1900, 4 vol. in-16 de 360 pages. Perrin, éd. 3 fr. 50).

1171. — *France et Angleterre. Cent années de rivalité coloniale.*

1172. — *L'Afrique.* 4 vol in-8. Paris, 1904, Perrin, éd. 7 fr. 50.

1173. DARESTE. *Sur l'onaye du Gabon* (Rev. des sciences nat. ap. 1894, t. I, p. 521).

1174. D'ARGENT (M.). *Le jardin potager au Congo et dans les pays et*

*colonies à climat chaud*. 1 broeh. in-16 de 67 pages. Bruxelles, 1902. Vanderanwera éd. 1 franc.

1176. **D'AVEZAC**. *Esquisse générale de l'Afrique* (1 vol. in-8. Paris, 1837).

1177. — *Notice sur le pays et le peuple des Yebous en Afrique* (Esquisse grammaticale et voeabulaire de la langue Pongouée parlée au Gabon par P. H. Delaporte). Paris, 1845, in-8.

1178. **DAVEZAC** (R. P.). *Fondation d'une mission en pays Adouma 1883*. 1 grav. (Ann. Prop. Foi, 1884, p. 368-382).

1179. **DAVIS**. *Thesaurus craniorum*.

1180. **DEBRAND** (lieut.). *Etude sur le pays Koudou Djouah* (La Géogr. XXIV, 1911, p. 287-296, 1 carte. 1/1.000.000).

1181. — *La conduite des petits détachements en forêt équatoriale* (Rev. des Tr. Col. 2<sup>e</sup> sem. 1911, p. 11-29, 1 croquis, 147-165, 4 croquis).

1182. — *La conduite des petits détachements en A. E. F.* in-8 de 39 pages. Paris, 1911. Fournier, éd.

1183. — *Emploi des mitrailleuses en forêt équatoriale* (Rev. des Troupes Col. 1912, n<sup>o</sup> 121, p. 32-36).

1184. **DEBURY** (R.). *Les enseignements de Fachoda* (Quinz. Col. 1898, p. 735-736).

1185. **DECAUVILLE**. *Le Decauville utilisé pour le transport du Djoué de l'Ogooué à l'Alima* (C. R. Soc. de Géogr. 1886, p. 172-173).

1186. **DECAZES**. *Lettre du 23 juillet 1884* (C. rendu Soe. de Géogr., 1885, p. 50-51).

1187. — *Chez les Batékés*, 3 fig. (Rev. d'ethnogr. 1885, p. 160-168).

1188. — *Retour de M. Decazes* (C. R. Soc. de Géogr. 1887, p. 117).

1189. — *L'Ouest africain* (C. R. Soe. de Géogr. 1887, p. 262-264).

1190. — *L'Ouest africain. Relation de voyage* (Conférence faite à l'Hôtel de-Ville de Rouen le 18 janv. 1888, Cagniard, éditeur. Rouen, 1888, 1 carte)

1191. — *Notes sur quelques peuplades de l'Ouest Africain, Mfans, Batéké* (Bul. de Géogr. hist et descriptive, 1887, p. 150-156, 195).

1192. — *Nouvelles de son départ pour le Haut-Oubangui* (C. R. de Soe. de Géogr. 1894, p. 13)

1193. — *Nouvelles de sa mission* (C. R. Soc. de Géogr. 1894, p. 136-137, p. 267-269, p. 371-373).

1194. — *Conférence sur le Haut-Oubangui* (C. R. Soc. de Géogr. 1895, p. 283-284).

1195. — *Lettre* (C. rendu des séances de Géog. de Paris, 1894, pp. 267-269).

1196. - *Nouvelles* (C. rendu des séances de Géo. de Paris, nov. 1894, pp. 371-372).

1197. — *La mission Decazes* (Rens. Col. Afr. franç. 1893, pp. 242-243, avec carte au 1/1.500.000).

1198. — *Prix H. Duveyrier* (Bul. Soc. de Géogr. 1896. T. XVII, p. 277-278, rapport p. 315-319).

1199. — *Dans le Haut-Oubangui* (Bul. Soc. de Géogr. de Lyon. T. XIII, p. 294-299).

1200. **DECHARME** (Pierre). *Les chemins de fer dans les colonies allemandes* (1 vol. in-8 de 168 pages. Paris, 1903. Masson, éd. 5 francs).

1201. — *Compagnies et Sociétés coloniales Allemandes*, in-8 de VIII-307 pages. Paris, 1903. Masson, éd. 6 francs.

1202. **DECLERCQ** (R. P. A.). *Grammaire du Kiyombe, parlé dans le Mayumbe*, in-8, 46 p. 1907.

1203. **DECŒUR** (Commandant). *Article nécrologique* (La Géogr., vol. II, 1900, pp. 156-157).

1204. **DECORSE** (Docteur J.). *Du Congo au lac Tchad. Carnet de route*. Paris, 1906, Asselin et Houzeau, in-16, 347 p.

1205. — *Rapport économique et zoologique sur la région du Tchad* (Rens. économiques du B. du Comité de l'Afrique Française, 1905, pp. 189-197, 221-227 et 268-275).

1206. — *Le tatouage, les mutilations ethniques et la parure chez les populations du Soudan* (L'Anthropologie, 1905, pp. 129-147, 14 dessins).

1207. — *La chasse et l'agriculture chez les populations du Soudan* (ibid., pp. 457-473, 6 fig.).

1208. — *Chari et lac Tchad* (Ann. d'hygiène et de médecine coloniales, VIII, 1905, pp. 173-184).

1209. — *Géographie médicale Chari, lac Tchad* (Ann. d'hyg. et méd. Col. 1904, p. 349 et Impr. Nat. in-8, 16 p.).

1210. — *L'habitation et le village au Congo et au Chari* (L'Anthropologie, 1905, p. 639-656).

1211. — *Médications indigènes* (Revue de médecine et d'hygiène tropicales. T. IV, 1907, pp. 119-128).

1212. — *Elevage de l'autruche en Afrique occidentale française* (Agr. prat. des pays chauds, 1907. 2<sup>e</sup> sem. VII, p. 121-133).

1213. — *Du Congo au Tchad par le Chari* (Bul. Soc. de Géogr. Com. T. XXVI, 1904, p. 349-362).

1214. **DECORSE** et **GAUDEFROY DEMOMBYNES**. *Manuel de la langue Haoussa*. Notions de Grammaire, chrestomathie (lexique in-16 broché).

1215. — *Rabah et les Arabes du Chari*. Paris, 1906, in 8.

1216. **DEFRAIRE**. *Un voyage de Loango à Mayumba* (Bul. Soc. de Géogr. Com. T. VIII, 1885-86, p. 39-40).

1217. **DEGRANDPRÉ** (J. K.). *Voyage à la côte occidentale d'Afrique fait dans les années 1786 et 1787, contenant la description des mœurs, usages, lois, gouvernement et commerce des Etats du Congo et un précis de la traite des noirs, ainsi qu'elle avait lieu avant la Révolution française* (2 vol in-12 de 226 et de 320 p. avec cartes et illustrations. Paris, Dentu, 1801).

1218. **DEHÉRAIN** (Henri). *La succession de l'Egypte dans la province équatoriale* (Revue des Deux-Mondes, 15 mai 1893, pp. 312-347).

1219. — *Le Soudan Egyptien sous Mehemet Ali*. 1 vol. in-8 de XII-385 pages. Paris, Carré et Naud. 5 francs.

1220. — *Bangasso* (Bul. Afr. Fr. 1893, n° 6, p. 14-15).

1221. — *Le pulex penetrans* (La Nature, 25 mars 1895).

1222. — *Etudes sur l'Afrique. Soudan oriental, Ethiopie, Afrique équatoriale, Afrique du Sud*. Paris, 1904.

1223. **DEKEYN** (Eugène). *Les gommés copals d'Afrique* (1 br. in-8 de 28 p. Bruxelles, Veuve Vanderanwera, 1889, ext. du B. de la Soc. roy. belge de Géo. 1889, p. 183).

1224. **DELACOMMUNE** (lieut.). *Lettre d'Abécher, 28 juillet 1909* (Bul. Afr. Fr. 1910, p. 75-76).

1225. — *Dans l'Est du Ouadaï, lettres du lieut. Delacommune* (Bul. Afr. Fr. Rens. Col. 1910, p. 233-243, 5 photos).

1226. **DELAFOSSÉ** (Maurice). *Essai sur le peuple et la langue Sara. Bassin du Tchad* (In-8, André, 1898, 47 p. 4 croquis).

1227. — *C. R. du livre de R. E. Dennett. Notes on West African categories* (R. d'Ethn. et de Sociol. 1912, p. 306-310).

1228. — *Les sociétés primitives de l'Afrique équatoriale*. C. R. du livre du Docteur Cruveau (Rens. Col. Afr. Fr. 1913, p. 112-114).

1229. **DELAROCHE** (H.). *Région nord du Gabon. Territoire de Batah, contesté par les Espagnols*. Paris, 1895, in-8.

1230. **DELAUVAUD** (L.). *Les Portugais dans l'Afrique Centrale avant le XVII<sup>e</sup> siècle*, pp. 358-366. B. Soc. Géo. Paris, avril 1879.

1231. — *Les Portugais dans l'Afrique Centrale avant le XVII<sup>e</sup> siècle* (Bul. Soc. de Géogr. de Rochefort. T. I, p. 26-31).

1232. — *Les Portugais dans l'Afrique Centrale avant le XVII<sup>e</sup> siècle*. In-8, 1879, 2 cartes.

1233. — *Note sur le climat de l'Afrique* (B. de la Soc. de Géo. d'Anvers, 1881, pp 169-194).

1234. — *Les peuples blancs de l'Afrique Centrale* (B. de la Soc. normande de Géo. 1882, pp 237-241).

1235. — *La conquête de l'Afrique 1788-1895* (B. de la Soc. normande de Géo. Rouen, janv.-fév. 1895, pp. 10 et suivantes).



1236. DELCASSÉ. *Discours du 2 mars 1895* (Bul. Afr. Fr. 1895, p. 139-144).

1237. — *Discours du 8 février 1898 sur les concessions* (Bul. Afr. Fr. Rens. Col. 1898, p. 64-65).

1238. — *Discours au sujet de Fachoda du 23 janvier 1899* (Bul. Afr. Fr. 1899, p. 41-43).

1239. — *Discours au Sénat du 30 mai 1899 sur les conventions du Niger et du Nil* (Bul. Afr. Fr. 1899, p. 208-210).

1240. — *Discours du 3 avril 1900* (Bul. Afr. Fr. 1900, p. 170-171).

1241. DELEVOYE (enseigne de vaisseau). *En Afrique Centrale Niger-Bénoué-Tchad* (Le Soudier, 1906, in-18, 279 p., 20 fig., 1 carte. Préface de Lucien Hubert, 3 fr. 50).

1242. DELHAISE (Ch.). *La décroissance de la population au Congo et la polygamie* (Bul. Soc. belge de Géogr. T. XXXV, 1914).

1243. DELIGNE (Ern.). *Quelques légendes Bangala* (Congo illustré, 1893, p. 82).

1244. — *Coutumes nègres* (Congo illustré, 1893, p. 122).

1245. — *La tribu des Banza* (Congo illustré, 1894, p. 68).

1246. DELINGETTE (Gaston). *Carte générale de l'Afrique équatoriale française au 1/1.000.000*. Paris, 1910. Challamel, éd. 3 feuilles (0,92 × 0,62) et feuille 4 (1,2) × 0,92) 1911.

1247. — *Note sur la construction de la carte du Haut-Congo* (B. soc. Topographie de France, 1909, pp. 122-125).

1248. — *Carte du Ouadaï-Massalit*. Paris, 1911. Challamel éd. 1/1.000.000. 60 × 80, 4 couleurs, 3 francs.

1249. — *Rapport sur le prix Erhard donné à l'adjudant Delingette par le colonel Bourgeois* (La Géogr. T. XXV, 1912, p. 377).

1250. — *Au sujet des trois premières feuilles de la carte de l'A. E. F. au millionième* (La Géogr. 1910. T. XXI, p. 290).

1251. DE L'ISLE (G.). *Carte du Congo et du pays des Cafres*. Paris, 1708 et Amsterdam, 1710.

1252. DELISLE (Dr) et BUREAU. *Notice nécrologique sur F. R. Thollon* (Bul. du Museum 1897, p. 115-116).

1253. DELISLE (Dr F.). *Note sur qq. pièces ethnographiques du Haut-Ogooué* (Bul. Soc. d'Anthrop. de P. 1883, p. 557-560).

1254. — *La fabrication du fer dans le Haut-Ogooué*, 8 fig. (Rev. d'ethnogr. 1884, p. 465-473).

1255. — *Le Congo français, du Gabon à Brazzaville de Guiral*. C. rendu (Rev. d'ethnogr. 1889, p. 300).

1256. — *La mission Dybowski. Parure et industries diverses*. Avec illustrations (La Nature, 1893, 1<sup>er</sup> semestre, pp. 55-58).

1257. — *La région civile du Haut-Chari* (c. r.) (l'Anthropologie 1902, p. 772-773).

1258. — *Le massif des Mbrés* (c. r.) (l'Anthropologie 1903, p. 228-230).

1259. — *Notes sur l'Afrique équatoriale* (c. r.) (l'Anthropologie 1903, p. 230-231).

1260. — *Les coutumes familiales des peuplades habitant l'Etat indépendant du Congo* (c. r.) (l'Anthropologie 1907, p. 431).

1261. — *L'ethnographie actuelle de l'Afrique méridionale du Dr Bernhard* (c. r.) (l'Anthropologie 1907, p. 431-433).

1262. — *L'âge de pierre au Congo* (Bul. du Museum 1905, p. 70-72).

1263. DELONCLE (François). *Discours du 7 juin 1894* (Bul. Afr. Fr. 1894, n° 7, p. 86-88).

1264. — *Discours du 28 février 1895* (Bul. Afr. Fr. 1895, p. 105-107).

1265. — *Discours du 4 mars 1895* (Bul. Afr. Fr. 1895, p. 145).

1266. — *Discours du 10 déc. 1895* (Bul. Afr. Fr. 1896, p. 6-7).

1267. — *Discours du 21 nov. 1896* (Bul. Afr. Fr. 1896, p. 387-388).

1268. — *Discours du 7 février 1898* (Bul. Afr. Fr. Rens. Col. 1898, p. 59-63).

1269. — *Le Bénoué et le Chari. Voyage d'un moine franciscain* (Bul. Soc. de Géogr. de Lyon. T. II, p. 473-476).

1270. DELONCLE (J.-L.). *La question de Fachoda. Avant et après* (Rev. Pol. et Parl. 1898. T. XVIII, p. 277).

1271. DELONCLE (J.-L.) et DELAUAUD. *Le Congo français au point de vue historique et politique* (Rev. gén. des sciences, tome V, 1894, p. 773).

1272. DELORME (R. P.). *Lettre du 18 août 1876 sur la mort du roi Denis* (Ann. Prop. Foi, 1877, p. 132-138).

1273. — *Lettre du 1<sup>er</sup> fév. 1877* (Ann. Prop. Foi, 1877, p. 206-218).

1274. — *Lettres du 12 juillet 1878* (Ann. Prop. Foi, 1879, p. 210-218).

1275. — *Lettre du 16 janv. 1880* (Ann. Prop. Foi, 1880, p. 274-285).

1276. — *Dictionnaire français-pongoué*, 1877, in-12, XII, 354 p.

1277. — *Catéchisme français-pongoué*. Paris, 1877, in-12.

1278. DELPLACE (Révérend Père). *Eléments de la langue congolaise, suivis d'un choix de phrases graduées et de 2 vocabulaires* (Petit in-12 de 96 p. Bruges, Soc. Saint-Augustin, 1893).

1279. DELPORTE (Capitaine). *Tableau des altitudes observées de Matadi aux Stanley-Falls* (Mouv. Géol. 1894, p. 20).

1280. — *L'exploration du Congo* (In-8, 23 p. Bruxelles, Hayez. 1890).

1281. DELPORTE et GILLIS (Les Capitaines). *Observations astronomiques et magnétiques exécutées sur le territoire de l'Etat Indépendant du Congo* (1 vol. in-4. Bruxelles, 1893 et Mouv. Géol. 1894, p. 20).

1282. **DEMAN** (Th.). *Le Congo français* (B. Soc. de Géogr. d. Dunkerque, déc. 1899).

1283. **DEMANCHE** (Georges). *Délimitation Kamerun-Congo*, avec cartes et gravures (Rev. Fr. d'Exploration, juin 1908).

1284. **DEMARS**. *Etude sur le Plateau Central du Congo français* (La Géographie, IV, 1901, pp. 89-96, 2 fig. coupes).

1285. — *A travers le Congo français* (Bul. Soc. de Géogr. de Marseille, 1902. T. XXVI, p. 56).

1286. **DEMEUSE** (F.). *Exhibition de collections ethnographiques du Congo* (B. Soc. d'Anthropologie de Bruxelles. T. VIII, 1889-1890, p. 118).

1287. — *Présentation de 3 crânes et d'une tête momifiée provenant de l'Afrique Centrale* (B. Soc. d'Anthropologie de Bruxelles. T. VIII, 1889-1890, p. 238).

1288. — *Catalogue de l'exposition de photographies représentant des rues et des types du Congo*. Publication de la Compagnie du Congo pour le Commerce et l'Industrie (1 br. in-8 de 82 p. Bruxelles, Weissenbruch, 1890).

1289. — *De la condition de la femme* (Congo illustré, 1894, p. 33).

1290. — *La pêche en Afrique et les différents moyens de capture* (Pêche et pisciculture, organe de la Soc. Cent. pour la production de la pêche fluviale, mars 1894, pp. 244-249).

1291. **DEMOMBYNES** et **DECORSE**. *Rabah* (Paris, 1906, in-8).

1292. **DENHAM**, **CLAPPERTON** et **ODNEY**. *Voyages et découvertes dans le Nord et les parties centrales de l'Afrique en (1822-24)*. Trad. française par Eyries et de la Renaudière. Paris, 1824. A. Bertrand, éd. 3 vol. in-8.

1293. **DENIKER**. *Races et peuples de la terre*. Paris, 1900. Schleicher, éd. Congo, p. 522-526.

1294. — *Distribution géographique et caractères physiques des Pygmées Africains* (Négrilles) (La Géog. VII, 1903, p. 213-220 avec croquis).

1295. **DENIKER** et **LALOY**. *Les races exotiques à l'Exposition universelle de 1889. Les Gabonais, les Pygmées* (L'Anthropologie, 1890. T. 1, p. 273-294, 2 figures, 2 tableaux mensurations, 1 carte).

1296. **DENISART** (Lieutenant). *Le Congo français. Un conflit de frontière avec les Allemands en 1902* (Bul. Soc. de Géogr. de Rochefort. T. XXVI, 1904, p. 198-216, 241-295).

1297. **DENETT** (R. E.). *Seven years among the Fjort, being an English trader's experiences in the Congo District*. Avec carte et 23 illustrations. 1 vol. in-12 de 240 p. London, Sampson Low, 1887.

1298. — *At the back of the black man's mind or notes on the Kingly*

*office in West Africa*. London, New-York. Macmillan, éd. 1906, in-8, XVI, p. 288.

1299. — *Notes on West African categories*. London, 1911. Macmillan. XII et 68 pages, in-8, 1 schilling.

1300. **DEPONT** et **COPPOLANI**. *Les confréries religieuses musulmanes* (Paris, 1897, in-8).

1301. **DE REBUS AFRICANIS**. *The claims of Portugal to the Congo and adjacent Littoral, with remarks on the french annexation by the earl of Mayo V. R. G. S.* London, 1883, 1 vol. in-4, 68 pages, 1 carte.

1302. **DEROUET** (Mgr Jean). *Dictionnaire français-flote, Dialecte Kivili*. Loango, 1896. Imprimerie de la mission.

1303. — *Monseigneur Carrie (1883-1908)*. 1 croquis, 6 grav. (Ann. Prop. Foi, 1909, p. 188-208).

1304. **DERRÉCAGAIX**. *Nouvelles de Monteil, Mizon et de De Brazza* (C. rendu Soc. de Géo. de Paris, 1892, pp. 273-279).

1305. — *Rapport sur la médaille d'or (prix Dewez) décernée à M. Clozel* (Bul. Soc. de Géogr. 1896, p. 300-302).

1306. — *Rapport sur la médaille d'or décernée au gouverneur Liotard* (La Géographie. T. I, p. 483).

1307. — *Rapport sur la médaille d'or décernée au commandant Roulet* (La Géographie, p. 341, vol. III).

1308. — *Rapport sur la médaille d'or décernée au capitaine Jobit* (La Géographie, p. 342, vol. III).

1309. — *Rapport sur la médaille d'or décernée à M. Le Châtelier* (La Géographie. T. I, p. 482).

1310. **DESCHAMPS**. *De Bordeaux au Tchad par Brazzaville*. Préface de E. Etienne, 50 grav., 4 cartes, 308 p. Soc. Fr. d'Impr. et de Librairie, Paris, 1911. 7 francs.

1311. — *Mémoire sur le Tchad* (Bul. Soc. de Géogr. d'Alger, 1904, LXXI).

1312. — *Notice sur le lac Tchad* (B. Soc. Géo. d'Alger, 1903, pp. 299-307) et 1 croquis au 2.000.000<sup>e</sup> et 4 figures.

1313. — *Le Dagana* (B. Soc. Géo. d'Alger, 1907, pp. 123-143, 1 carte au 175.000<sup>e</sup>, dessins).

1314. **DESCHANÉL** (Paul). *Discours aux funérailles de De Brazza* (Rens. Col. Afr. Fr. 1903, p. 377-378).

1315. — *L'œuvre extérieure et coloniale de la 8<sup>e</sup> législature, le Congo. Discours à la Com. des Aff. ext. et col. 12 avril 1906* (Bul. Afr. Fr. 1906, p. 409).

1316. — *Discours du 16 déc. 1911* (Bul. Afr. Fr. 1911, p. 501-504).

1317. **DESCORPS**. *Victor Largeau, article nécrologique* (Bul. Soc. de Géogr. d'Alger, 1897, p. 372).

1318. **DÉSERY** (Lieut.). *Note sur le Sultanat de Zémio*. 1 croquis (Rev. des Troupes Col. 1907, 2<sup>e</sup> sem., p. 101-129).

1319. **DESJARDINS** (Arthur). *La France et l'esclavage africain* (Revue des Deux-Mondes, oct. 1891. Mouv. antiesclavagiste, rev. hist. juillet, 1893, p. 217).

1320. **DESPLACES** (Sevin). *Afrique et Africains* (in-8, 352 p. Paris. Marpon et Flammarion, 1891).

1321. **DESPLANTES** (F.). *Les explorateurs français du continent noir*. Limoges, 1893, in-4.

1322. **DESSIRIER DE PAUWEL** (René). *Lettre sur son voyage de Bangui à Carnot* (Bul. Soc. de Géogr. Com. T. XXIV, 1902, p. 129).

1323. — *De Bangui à Carnot et retour* (30 sept.-28 nov. 1901, 1 carte 1/2.088.000. Bul. Soc. de Géogr. Com. T. XXIV, 1902, p. 318-338).

1324. **DESTAILLEURS**. *Lettre du 28 février 1887* (C. R. Soc. de Géogr. 1887, p. 230).

1325. **DESTENAVE** (Lieut.-colonel). *Le lac Tchad. Le lac, ses affluents, les archipels, les habitants, la faune, la flore* (Rev. gén. des Sc. 1903, t. XIV, pp. 649-662, 717-727, 27 fig., 1 carte 1/1.000.000).

1326. — *Reconnaitances géographiques dans la région du Tchad* (C. R. Acad. des Sc. CXXXVI, 1903, p. 575-577).

1327. — *Deux ans de commandement dans la région du Tchad* (Revue de Géo. LIII, 1903, pp. 4-13, 1 carte (Bézu) 1/2.500.000).

1328. — *Exploration des îles du Tchad* (La Géo. VII, 1903, p. 421-429, carte 1/500.000).

1329. — *Rapport sur les îles du Tchad* (Rev. col., nouv. série, 1902-1903, pp. 331-338).

1331. **DESTRAIN**. (E.). *Productions et négoce du bassin du Kvilou-Niadi* (B. Soc. roy. belge de Géo. 1886, pp. 115-123).

1332. — *Bassin du Kvilou-Niadi. Le district de Stephanieville et le district minier de M'Boko-Songho* (Publications de l'Etat Indépendant du Congo, n° 6 et B. de la Soc. belge de Géo. 1891, p. 485).

1333. **DEVEDEIX** (Capitaine). *Un raid des Spahis en pays Ouaddaïen* (Armée et Marine, 1911, p. 231-233), 7 photo.

1334. — *L'esclavage au Ouadaï*. 1 photo (A travers le monde, 1911, p. 85).

1335. **DEVILLE** (V.). *Le partage de l'Afrique: exploration, colonisation, Etat politique* (Paris, 1898, André, éd. in-18 de 460 pages, cartes, 5 francs).



1336. **DEWÈWRE** (Alfred). *Récolte des plantes au Congo* (Mouv. Géo. 1894, p. 67).

1337. — *La récolte des produits végétaux au Congo. Recommandations aux voyageurs* (Ext. du B. de la Soc. belge de Géographie, 1895, n° 1 ; 1 br. in-8 de 20 p. Bruxelles. Soc. générale d'imprimerie, 1895).

1338. — *Recherche sur le cubébe et sur les Pipéracées* (1 br. in-8 de 64 p. Ext. des Ann. de la Soc. roy. des Sc. médic. et naturelles de Bruxelles, t. III, 1894).

1339. — *Le strophantus du Congo* (Ext. du Journal de pharmacie d'Anvers, 1 br. in-12 de 12 p. Jos. Dirix, Anvers).

1340. — *Les plantes utiles du Congo* (B. Soc. roy. belge de Géo. 1894, pp. 5-33, 97-127, 2<sup>e</sup> édition augmentée, Bruxelles, Lammertin, 1895).

1341. — *Le kola* (Mouv. antiesclavagiste, 1894, p. 107).

1342. — *Le Bahr et Ghazal* (Mouv. antiesclavagiste belge, 1894, p. 300).

1343. — *Les caoutchoucs africains* (Revue des questions scientifiques, Bruxelles, avril 1895).

1344. — *Liste des plantes récoltées au Congo et au Nyassaland* (1 br. in-8 de 13 p. Extrait du c. rendu des Séances de la Soc. de Botanique de Belgique, t. XXXIII, 2<sup>e</sup> partie, pp. 96-108, Gand, Hoste, 1895).

1345. **DEX** (Leo). *Du Tchad au Dahomey en ballon*, 1 vol. in-8. Paris, 1900. Hachette, 2 francs.

1346. — *Le Sahara et le Soudan en ballon*, 1 vol. Hachette. 2 francs.

1347. **DHANIS** (Lieutenant). *Faune du Haut-Congo* (Mouv. Géo. 1890, p. 269).

1348. **DIDIER** (lieut.). *Opérations militaires dans le Djouah-Sembe (1908-1911)* (Rev. des Troupes Col. 2<sup>e</sup> sem. 1911, p. 468-485, 2 croquis, 1 grav.).

1349. — *Du nomadisme des Sangas-Sangas à la frontière sud du Cameroun* (Rev. des Tr. Col. 2<sup>e</sup> sem. 1911, p. 584-608, 3 croquis).

1350. **DIETZ** (E). *Un explorateur Africain. A. Stahl, son voyage, sa correspondance*, in-8, 2 cartes, 1884.

1351. **DILKE** (Sir Ch.). *M. Etienne et l'Etat indépendant du Congo* (Rev. pol. et parl. 1904, t. XXXIX, p. 5).

1352. **DIPLOMATE** (un ancien). *Le Portugal et la France au Congo*, 1884, in-8.

1353. **DOGNIN** (P.). *Description de quelques lépidoptères nouveaux* (Le Naturaliste 1891, pp. 125, 126, 132, 242, 257 et 278).

1354. **DOLISIE** (Albert). *Voyage entre Loango et Brazzaville, lettre de M. Dutreuil de Rhins* (C. R. Soc. de Géogr. 1884, p. 507-510).

1355. **DOLLO** (L.). *Les poissons du Congo* (B. Soc. Géo. Bruxelles, 1895).
1356. **DOMINIK** (Cap. Hans). *Kamerun. Sechs Kriegs und Friedensjahre in Deutschen Tropen*, 1 vol. 26 grav. h. t. 51 photo. Berlin, 1901. Mittler und Sohn, éd.
1357. **DONCOURT** (A. S. de). *Savorgnan de Brazza et l'Afrique occidentale française à notre époque* (Lille, 1884, gr. in-18) Lefort, éd.
1358. **DONNY** (Général). *Manuel du voyageur et du résident au Congo*.  
T. I. — 336 pages.  
T. II. — Droit, constructions, itinéraires, photographies, collections. 260 pages, figures.  
T. III. — Art militaire, 168 pages, 24 fig.  
T. IV. — Carte Dufief au 1/2 000 000. 4 feuilles.  
Bruxelles, 1900. Hayez, impr.
1359. **DORLHAC DE BORNE**. *Notes sur le Gabon* (Bul. Soc. d'Anthropologie, 1890).
1360. **DOROBANTZ** (J.). *Les événements du Ouadaï et l'ingérence turque dans notre empire africain* (Quest. dipl. et col. 16 janvier 1911, T. XXXI).
1361. — *Les Turcs au Tibesti et au Borkou* (Quest. dipl. et col. 1912, T. XXXI, p. 364-366, 1 carte. T. XXXII, 1911, p. 284-285).
1362. **DORVAULT**. *Régime de la main-d'œuvre* (Paris, 1900, in-8).
1363. **DOUCET** (R.). *Le monument de F. de Béhagle* (Dép. Col. III. 1911, n° 8, p. 96, 1 grav.).
1364. **DOUMERGUE** (G.). *Rapport sur le budget des colonies, partie Congo extraits* (Bul. Afr. Fr. Rens. Col. 1899, p. 31).
1365. **DOUVILLE** (J.-B.). *Voyages au Congo et dans l'intérieur de l'Afrique équinoxiale (1828-1830) avec considérations générales*. Paris, 1832. Renouard, éd. 3 vol. in-8. T. I. T. II, 380 p. T. III, 272 p. Obs. astr. 1 Atlas de 20 planches et 2 cartes de Brué, in-4. Paris, 1832, 80 × 65 cent. et 25 × 20 cent.
1366. — *Ma défense ou réponse à l'anonyme anglais du « Foreign quarterly Review »*. Paris, 1832.
1367. — *Trente mois de ma vie, quinze mois avant et quinze mois après mon voyage au Congo*. Paris, 1833. Dentu, éd. in-8, 398 pages, broché. 5 francs.
1368. **DOWD** (Jerôme). *The Negro Races. A sociological study. Vol. I. The Negritos, comprising the Pygmies, Bushmen and Hottentots of central and South Africa : The Nigritians, comprising the Yolo's, Mandingos, Hausas, Ashantis, Dahomans, etc. of the Sudan. And the Fellatahs*

of *Central Sudan*. New-York et London. Macmillan, 1907, in-8, 10 sh. 6 d.

1369. **DROOGMANS** (Hubert). *Notice sur l'Etat Indépendant du Congo* (In-8, 40 p. avec carte. Bruxelles, Van Campenhout, 1889).

1370. — *La grande encyclopédie* (284<sup>e</sup> livraison, pp. 406-420, article « Congo »).

1371. — *Carte du Bas-Congo* (Etat Indép.) au 1/100.000 en noir, 15 feuilles 90 e. × 53 c. avril 1910.

1372. — *Notices sur le Bas-Congo pour commenter les feuilles au 1/100.000 du Bas-Congo*. Bruxelles, 1901, Impr. Vandugghenhondt, 301 pages, carte 1/1.000.000.

1373. **DRYEPONDT** (Docteur). *Le climat du Congo* (1 br. in-8 de 32 p. Bruxelles, Van Campenhout, 1895, et Congo illustré, 1895, p. 44 et suivantes).

1374. — *Guide pratique, hygiénique et médical des voyageurs au Congo* (1 br. in-8 de 125 p.) (Publications de l'Etat Indépendant du Congo. Bruxelles, 1895).

1375. — *Le service des secours médicaux au Congo* (Congo illustré, 1895).

1376. — *La question de l'acclimatation au Congo* (Bul. Soe. Belge d'Etudes Col. déc. 1909).

1377. **DU BISSON**. *Les femmes, les eunuques et les guerriers du Soudan*. Paris, 1868, in-12. 3 fr. 50.

1378. **DUBOC** (E.), lieutenant de vaisseau. *Note sur un croquis hydrographique levé en 1874 dans l'Ogooué* (Bul. Soc. de Géogr. de P. 1884. V, p. 140-126, 1 carte 1/1.000.000).

1379. **DUBOC** (lieut.). *Mission du Golfe de Guinée*. Races. Mœurs (Rev. eol., nouv. série, 1902-1903, II, pp. 249-278).

1380. — *Rapport géographique et ethnographique* (Rev. eol. T. II, 1902-1903, pp. 576-599, 4 fig.).

1381. — *Historique et journal de route* (Rev. col., nouv. série, 1903-1904. T. III, p. 15-49).

1382. **DUBOIS** (Alphonse). *Les sangliers du Congo* (Congo illustré, 1893, p. 46).

1383. — *Les singes cynocéphales*. Avec illustrations (Congo illustré, 1893, p. 160).

1384. — *Les singes anthropomorphes du Congo* (Congo illustré, 1893, pp. 120, 136 et 168).

1385. **DUBOIS** (Marcel). *Systèmes coloniaux et peuples colonisateurs*. Dogmes et faits (1 vol. in-12. Paris, Masson, 1895).

1386. **DUBOIS** (Marcel) et **GUY** (Camille). *Album géographique*. Les

*Colonies françaises*, in-4 de 244 pages, 550 grav. Paris, 1903. A. Colin. éd. 15 francs. Congo, p. 81-112. 76 photos.

1387. DUBOIS (Marcel) et TERRIER. *Un siècle d'expansion coloniale* (1902 : in-8, 1072 p., publication de l'Exposition de 1900).

1388. DUBOIS (P.-L.). *La presse et le Congo* (Paris, 1886, in-8).

1389. DUBOIS (Cap. R.). *Bas-Chari, rive Sud du Tchad, Bahr et Ghazal* (Ann. de Géogr. 1903. T. XII, p. 339-356), 1 carte au 1/250.000.

1390. DUBROUILLET (R. P. J.). *Reconnaitances sur l'Ogowé* (B. de la Soc. de Géog. 1910. T. XXII, pp. 289-301), 3 cartes 1/300.000.

1391. — *L'influence des catéchistes à Lambaréné*. 1 croquis, 1 grav. (Ann. Prop. Foi, 1910, p. 323-332).

1392. DUCASSE (Charles). *Les Labbi, chez les Baya* (La Géographie, vol. XVII, 1908, pp. 433-457).

1393. DUCHÈNE (Albert). *La France au lac Tchad* (Quest. dipl. et coloniales, 15 avril 1900, pp. 449-458, 1 croquis).

1394. DU CHAILLU (Paul Belloni). *Description des espèces nouvelles découvertes par Du Chaillu* (Procès-verbaux de la Soc. d'Hist. Naturelle de Boston, 1860 et Procès-verbaux de l'Académie des sciences naturelles de Philadelphie, 1856).

1395. — *Explorations and adventures in Equatorial Africa (1856-59), with accounts of the manners and customs of the people and the chase of the gorilla, crocodile, leopard, etc.* London, 1861, in-8, XVIII p., 479 pages, 72 ill. 1 carte.

1396. — *Voyages et aventures dans l'Afrique équatoriale (1856-59), mœurs et coutumes des habitants, chasse au gorille, etc.* Paris, 1863, gr. in-8. Michel Lévy, éd. 1 carte, gravures, 546 pages.

1397. — *L'Afrique sauvage, nouvelles excursions au pays des Ashangos : altitudes, observations astronomiques.* Paris, 1868, gr. in-8. Michel Lévy, éd., grav. et carte.

1398. — *A journey to Ashango-land, and further pénétration in to Equatorial Africa*, in-8, XXIV, 501 pages, 21 illustr. 1 carte. London, 1867.

1399. — *L'Afrique occidentale, nouvelles aventures de chasse et de voyage chez les sauvages.* Paris, 1875, in-8, carte, gravures.

1400. — *Résumé des voyages de 1856 à 1859* (Bul. Soc. de Géogr. 1862, 5<sup>e</sup> série, t. III, p. 133-147).

1401. — *Opinion de la Société de Géographie sur la valeur de son exploration* (Bul. Soc. de Géogr. 1862, 5<sup>e</sup> série, t. III, p. 271-272).

1402. — *Nouvelles de son royage* (Bul. Soc. de Géogr. 1865, 5<sup>e</sup> série, t. X, p. 769).

1403. — *Nouvelles de son voyage* (Bul. Soc. de Géogr. 1866, 5<sup>e</sup> série, t. XI, p. 327-333).

1404. — *Médaille d'argent de la Société* (Bul. Soc. de Géogr. 1868, 5<sup>e</sup> série, t. XV, p. 442).

1405. — *Géographie physique et climat de l'Afrique équatoriale* (An. des Voy. 1868, I, p. 95-111).

1406. — *Avventure nella terra dei Gorilla*. Milano, 1869, in-8 de 255 p 36 grav.

1407. — *Die Neueren Forschungen über den Ogowai (royage de Du Chaillu)* (Mitt. Petermann, 1872, p. 7-10, 49-51, 1 carte 1/2.000.000). Obs., astr., altitude.

1408. — *Second voyage dans l'Afrique équatoriale* (Annales des Voyages. 1866, II, p. 56-71).

1409. — *Le pays Aschango* (An. des Voy. 1867, II, p. 237-290).

1410. — *Ethnologie de l'Afrique équatoriale occidentale* (An. des Voy., 1868, p. 313-326).

1411. — *Adventures in the Great Forest of Equatorial Africa and the country of the Dwarfs* (London, 1890. J. Murray, éd. Illustrations et cartes, 476 pages).

1412. — *Second journey in to equatorial western Africa* (Proc. Roy. Géogr. Soc. T. X, p. 74-81 et T. XXXVI, p. 64).

1413. — *On the physical geography and tribes of western Equatorial Africa* (Athenaeum, 15 sept. 1866, p. 341).

1414. — *The country of the Dwarfs* (London, 1872, in-8).

1415. — *The great equatorial forest of Africa* (Forthnightly review. Juin, 1890).

1416. DUCOURNEAU. *Carte de la Kotto d'après M. P. Launay* (Paris, 1906. Pichot, imprimeur, échelle au 1/400 000).

1417. DUDON. *Notes et observations sur les affections paludéennes de la côte occidentale d'Afrique* (Paris, 1869).

1418. DU FIEF. *La question de la Licona* (2 cartes) (Bul. Soc. Roy. Belge de Géogr. 1886, p. 146-152).

1419. DUFOUR (H.). *Carte du Congo, Angola et Benguela*, 1829.

1420. DUJARRIC (G.). *L'état madhiste du Soudan*, 1 vol. in-8 de IV-313 pages. Paris, 1901, Maisonneuve, éd. 7 fr. 50.

1421. — *La vie du sultan Rabah. Les Français au Tchad*, in-4, 1902.

1422. DUJOUR (Gabriel). *Notes sur le Moyen-Chari* (Rev. col. 1906, pp. 1-20, 1 croquis au 1/1.333.333).

1423. — *Annuaire officiel illustré de la colonie du Congo*, 4 carte au 1/5.000.000, 31 photos. 230 pages. Paris, 1906. Chapelot, éd. 5 francs.

1424. — *Le Congo équatorial français* (B. de la Soc. de Topographie, 1909, pp. 68-77).

1425. — *Mission de délimitation Ogooué-Ngoko* (La Géographie, 1908, vol. XVII, pp. 411-412).



1426. — *Ethnographie et étude des populations entre Sangha et Atlantique* (Dépêche col. ill. 1909, pp. 127-130, avec 4 photos).

1427. — *De la moyenne Sanga au bas-Ogooué* (La Géog. XX, 1909, pp. 273-280).

1428. — *Carte de la frontière Nord de la Société du Haut-Ogooué. Mission (1907-1908)*. 2 feuilles 1:500.000. Serv. Géogr. des Col. 1909.

1429. DUJOUR et FOURNEAU. *Rapport sur la délimitation franco-portugaise* (Rev. col., nouv. série, 1901-1902, pp. 607-626, 1 carte et 1 liste de positions astronomiques).

1430. DULOUP (G.). *Huit jours chez les Bengas* (Rev. d'enth. 1883, p. 213-230, 7 fig.).

1431. — *Huit jours chez les Mbenga* (Bul. Soc. de Géogr. de Lille, 1884, p. 39-53).

1432. DUNOD (Louis). *Le Congo français* (C. R. Soc. de Géo. de Paris, 1892, p. 317).

1433. — *Le Congo français*, une broch. in-8, 27 pages, 1 carte. Paris, 1893, Impr. Larousse.

1434. DUPARQUET (M. Révérend Père). *Le Kacongo, province de Loango* (B. Soc. Géo. Paris, mai 1874, pp. 530-532).

1435. — *Etat commercial de la côte du Loango et du Congo* (Miss. cath. mars 1875).

1436. — *Voyage au Zaïre. Lettre du Père Duparquet à l'abbé Durand* (B. Soc. Géo. Paris, 1876, 6<sup>e</sup> série, vol. 12, pp. 412-426).

1437. — *Rapport sur la Préfecture apostolique du Congo* (Ann. Prop. Foi, 1879, p. 122-126).

1438. DUPONT (Edonard). *Lettres sur le Congo. Récit d'un voyage scientifique entre l'embouchure du fleuve et le confluent du Kassaï* (1 vol. in-8 de 724 p. avec 12 grav. sur bois et 11 pl. et cartes. Paris, 1889, Reinwald).

1439. — *Conférence donnée le 29 fév. 1888, à la Société belge des Ingénieurs et des Industriels, sur les résultats de l'exploration scientifique qu'il a faite au Congo en juillet-décembre 1887* (1 br. in-18 de 48 p. Bruxelles, Impr. des Trav. Publ. 1888).

1440. — *Compte-rendu sommaire de la conférence donnée par M. Ed. Dupont sur les résultats de ses explorations géologiques au Congo* (B. de la Soc. belge de géologie, de paléontologie et d'hydrographie. T. II, 1888).

1441. — *Communication sur la géologie du Congo* (B. de la Soc. belge de Géologie, 1888, p. 44).

1442. — *Elaïs ou palmier à huile. La plante indigène du Congo dont la culture paraît appelée à prendre plus d'extension* (Extr. du Journal de la Soc. Centrale d'Agriculture de Belgique, mai 1894, 1 br. in-8 de 8 p. Bruxelles. Vromant et C<sup>ie</sup>, 1894).

1443. — *Les cultures du Stanley-Pool* (Mouv. Géog. 1887, p. 409).

1444. DUPONT (Dr H.). *Quelques mots sur l'acclimatement au Congo* (1 br. in-8 de 23 p. Bruxelles, Manceaux, 1895 et Arch. méd. belges, fév. 1895).

1445. DUPUIS (P.) et PUTZEYS (S.) *Diagnoses de quelques coquilles nouvelles provenant de l'Etat Indépendant du Congo, suivies de quelques observations relatives à des espèces déjà connues* (Ann. de la Soc. Malacologique de Belgique. XXXVI, 1901-1902).

1446. DUPUY (Charles). *Discours du 5 février 1912 au Sénat sur l'accord Franco-Allemand* (extraits) (Bul. Afr. Fr. Rens. Col. 1912, p. 59-60).

1447. DURAND (Th. et H.). *Sylloge floræ congolanæ (Phanerogamæ)*, in-4 de 714 p. Bruxelles, 1909, de Bœck, éd.

1448. DURAND (L.). *L'œuvre de P. Savorgnan de Brazza*. in-8, 1898, 23 pages. E. Privat, éd. Toulouse.

1449. DURRIEUX. (Dr A.). *Quelques particularités sur l'ethnographie et les mœurs congolaises* (Bul. Soc. de Géogr. d'Alger, 1909, p. 251-272).

1450. DUSSELJÉ (Elso). *Les Téqués de l'Alima*. Anvers, 1910, imprimerie de Cauwer, 1 carte, 8 grav. 135 p.

1451. DUTREUIL DE RHINS. *L'Ouest Africain* (2 cartes. La France coloniale de A. Rambaud, 1895; Colin, éditeur, pp. 315-352).

~~1452.~~ — *Le Congo français* (1885, 64 p. in-8; cartes et portraits, 3 francs).

1453. — *Le Mancongo, Ouest Africain ou Congo français* (id. T. VII, 1884-85, p. 373-384, 1 carte 1/3.000.000).

1454. — *Les résultats de la mission Brazza*. 1 croquis (Bul. Soc. de Géogr. Com. T. VI, 1883-84, p. 149-155).

1455. — *Articles de la Presse* (8, 12, 14, 20, 22, 24, 25, 26 mai 1885).

1456. — *La mission de De Brazza dans l'Ouest Africain* (Bordeaux, 1884, 30 p. gr. in-8 avec carte. 2 fr. 50).

1457. — *La mission de M. de Brazza dans l'Ouest Africain en 1883* (Bul. Soc. de Géogr. de Lille, 1884, p. 90-99).

1458. — *La mission de Brazza dans l'Ouest Africain* (Bul. Soc. Géogr. de l'Est, 1884, p. 416-430, 588-603).

1459. — *Notes sur les derniers voyages de M. de Brazza dans les bassins de l'Ogooué et du Congo*. in-8, 1 carte. Paris, 1888).

1460. — *Note sur les derniers voyages de M. de Brazza*. 1 carte 1/2.000.000 (Bul. Soc. de Géogr. 1881. T. II, p. 515-523).

1461. — *L'Ogooué. Nouvelles de la mission Brazza*. Comptes-rendus, Soc. de Géogr., 1883, p. 490-492. p. 610-613.

1462. — *Au sujet de l'Ouellé-Makoua et de l'Oubangui. Questions à M. Junker*. Comptes rendus Soc. de Géogr. 1887, p. 298.

1463. — *Extrait d'une lettre au sujet de la visite de Brazza à Makoko en 1884* (Rev. d'Ethnogr. 1884, p. 363-364).

1464. — *Article nécrologique sur Dutreuil de Rhins par F. Leseur* (Bul. Afr. Fr. 1894, n° 9, p. 143-144).

1465. DUTRIEUX (Dr). *La question africaine au point de vue commercial* (Conférences données à l'Union Syndicale les 9 et 23 mars 1880. B. de l'Union Syndicale de Bruxelles, 1880 et 1 broch. in-8 de 59 p.).

1466. — *Etude sur les maladies et l'acclimatement des Européens dans l'Afrique intertropicale* (Rapports de l'Association internationale africaine, 1880, n° 3, pp. 122-153).

1467. DUVAL. *Les colonies et la politique coloniale de la France* (1864).

1468. — *Les nègres du Gabon* (Bul. Soc. d'Anthrop. d. Paris, 1863, p. 154-170).

1469. DUVEYRIER (H.). *Voyage du Dr Nachtigal au Bahr el Ghazal et au Borgou* (B. Soc. Géo. de Paris, déc. 1873, pp. 647-656).

1470. — *Nouvelles de Nachtigal. Son séjour au Ouadaï* (B. Soc. Géo. de Paris, 1874, pp. 183-192).

1471. — *L'Afrique nécrologique* (B. Soc. Géo. de Paris, déc. 1874, pp. 561-644, 1 carte 1/37.000.000).

1472. — *Voyage de M. H. Stanley à travers l'Afrique équatoriale* (B. de la Soc. de Géo. T. XIV, 1877, p. 404).

1473. — *De l'Ogooué au Congo. Télégramme de M. de Brazza sur son arrivée au Congo* (B. de la Soc. de Géo. 1881. T. I, p. 247-250).

1474. — *La question de l'Ouellé* (C. rendu de la Soc. de Géo. de Paris, 7 mai 1880).

1475. — *La confrérie des Snoussistes* (B. Soc. Géo. de Paris. 2<sup>e</sup> trimestre 1884, pp. 145-226, 1 carte au 1/12.500.000).

1476. DUVIGNEAU (Docteur). *Guide médical au Congo* (in-8, cartes, 2 plans, 26 photographies. Paris, 1900, Challamel, 268 pages, 7 francs).

1477. — *Morbidité et mortalité au Congo français en 1897* (An. d'hyg. et de méd. col. T. II, p. 328-333).

1478. DUVIVIER (Antoine). *Note sur les coléoptères rapportés du Congo* par MM. Bia, Cloetens, de Meuse, J. Duvivier et Paul Lemarinel (Ann. de la Soc. entomologique de Belgique. T. XXXIV, 1890, pp. 1-43).

1479. — I. *Contributions à la faune entomologique de l'Afrique Centrale*. — II. *Note sur les coléoptères des vallées de l'Itimbiri-Rubi et de l'Ouellé (régions du Haut-Congo) recueillis en 1890 par MM. J. Duvivier et Milz* (Ann. de la Soc. entomologique de Belgique, XXXVI, pp. 237-383 et 1 br. in-8 de 127 p. 1892, Bruxelles).

1480. — *Mélanges entomologiques X et XI. Diagnoses de coléoptères nouveaux du Congo* (Ann. de la Soc. entomologique de Belgique, XXXVI, pp. 56-60 et 163-167).

1481. — *Descriptions de 4 espèces nouvelles de la famille des Chryso-mélides* (C. rends de la Soc. entomologique belge, 1890, pp. 142-146).

done

E. E. G.  
Archives

1482. — *Diagnoses de quelques coléoptères nouveaux du Congo* (C. rendus de la Soc. entomologique belge, 1890, pp. 194-197).

1483. — *Coléoptères phytophages nouveaux* (C. rendus de la Soc. entomologique belge, XXXIII, p. 127-137).

1484. — *Mélanges entomologiques* (C. rendus de la Soc. entomologique belge, XXXV, pp. 145-146, 233-241, 333-340, 341-348, 370-382, 417-424).

1485. **DU VIVIER DE STREEL** (E.). *L'évolution du Congo français* (extrait de la Rev. Pol. et Parl. déc. 1906).

1486. **DYBOWSKI** (Jean). *La route du Tchad. De Loango au Chari* (Paris, 1893, 381 p., 131 illustr. 1 carte, in-8).

1487. — *Vers le Tchad* (Tour du Monde, 1893, LXV, pp. 413-476, 61 photos).

1488. — *Réception en Sorbonne* (C. R. Soc. Géo. de Paris, 1892, pp. 442-463, carte au 1/1.500.000).

1489. — *Végétaux utiles et plantes exploitables* (C. R. Soc. Géo. de Paris, 1893, p. 329).

1490. — *Exploitation des produits du Congo* (Nouv. Revue, 1895, p. 663).

1491. — *Voyage sur la côte du Congo* (C. R. Soc. Géo. de Paris, 1894, p. 476-477).

1492. — *Mission au Congo français (littoral)* (C. R. Soc. Géo. comm. 1894, pp. 220-221).

1493. — *La vigne. Lettre adressée au Ministre de l'Agriculture de France* (Mouv. Géo. 1892, p. 49).

1494. — *Pygmées du Congo* (La Nature, 13 oct. 1894, p. 305).

1495. — *L'Agriculture et l'Industrie chez les noirs du Congo* (Mouv. Géo. 1893, p. 26).

1496. — *Lettre du 2 janvier 1892. La mort de Crampel vengée.* 1 photo (Bul. Afr. Fr. 1892, n° 5, p. 2-8).

1497. — *Les jardins d'essais coloniaux*, extrait du Tour du Monde. 1 broch. 40 pages, avec gravures. Hachette, 1898.

1498. — *Note sur un voyage au Congo et en Guinée. Quelques espèces rares ou nouvelles rapportées par M. Dybowski, note de M. Hua* (Bul. du Muséum, 1895, p. 312-315).

1499. — *Note sur le bananier du Congo par J. Dybowski* (Bul. du Muséum, 1900, p. 135-137).

1500. — *A la recherche de Crampel* (Journ. d. Voyages, 1903, T. XXXII, p. 241-244, 2 grav. 1 carte 1/1.500.000 ; 263-266, 1 grav. ; 273-275, 1 grav. ; 295-298, 305-307, 1 grav.).

1501. — *Le Congo méconnu*. 1 vol. in-16, 32 planches li. texte, 294 pages. Paris, 1912. Hachette, éd. 4 francs.

502. **DYÉ** (Lieutenant de vaisseau A. H.). *Positions géographiques déterminées astronomiquement en Afrique Centrale au cours de la mission Marchand* (La Géographie, 1901, pp. 297-320 et 419-448, 3 fig. et une carte au 1/45.000.000).



1503. — *Le Bahr el Ghazal, notions générales sur la province, les rivières, les plateaux, les marais* (An. de Géogr. 1902. T. XI, p. 315-338. 1 carte 1/500.000 et 1 croquis 1/600.000, 1 croquis confluent du Soueh-Waou, 8 grav.).

1504. — *Le Bahr el Ghazal* (La Géog. T. V, 1902, pp. 173-176).

1505. — *Les payageurs du Haut-Oubangui* (Bul. Afr. Fr. 1899, p. 444-447).

1506. — *Les voies de transport dans le Haut-Oubangui*. 1 carte (Bul. Soc. de Géogr. Com. de P. de 1899, p. 305-314, 1 croquis).

1507. — *Les transports dans l'Oubangui* (Lettre d'avril 1899, 1 croquis) (Bul. Afr. Fr. 1900, p. 23-26).

1508. DYÉ (Dr Léon). *Les parasites des culicides*. Arch. de parasitologie, 1905, n° 1 et tirage à part.

1509. — *Jules Decorse. Notice nécrologique* (Rev. de méd. et d'hyg. trop. T. IV, 1907, p. 216-217).

1510. EETVELDE (Van Edmond). *Rapport du Secrétaire d'Etat au Roi-Souverain sur la législation de l'Etat Indépendant du Congo au point de vue de la suppression de l'esclavage et de la protection des noirs* (B. O. 1889, pp. 197-209).

1511. — *Rapport du Secrétaire d'Etat au Roi-Souverain sur les mesures prises par l'Etat Indépendant du Congo, en exécution de l'Acte de Bruxelles* (Mouv. antiesclavagiste belge, 1895, pp. 69-81).

1512. EETVELDE (Van) et JANSSEN. *Rapport au Roi-Souverain* (B. O. de l'Etat Indépendant du Congo, 1891, pp. 165-211 et Mouv. Géog. 1891, n° 15).

1513. EHRIST-SOCIN (Dr H.). *Die Compagnie forestière Sangha-Oubangui, und ihr neuester recht ferligungsver such* (Zeitschrift f. kolonial politik, kolonial recht u. Kolonialwirtschaft, 1912, p. 264-272).

1514. ELISABETH (Charlotte). *The Peep of day, in the mpongwe language*. Press of the A. B. C. T. M. Gaboon West Africa, 1832, in-12.

1515. ELLIOTT (Grant). *Exploration et organisation de la province du Kwilou-Niadi* (B. Soc. roy. belge de Géog. 1886. n° 2, pp. 101-122. Avec 1 carte au 1/500.000 par du Fief.).

1516. EMBACHER (Dr Fr.). *Lexikon der Reisen und Entdeckungen* (1 vol. in-12 de 395 p. Leipzig, Bibliographisches Institut, 1882).

1517. EMILY (J.). *Rapport médical sur la mission Marchand. extrait des Archives de médecine navale*. Août-septembre-octobre 1900. 1 brochure de 74 pages. Imprimerie nationale.

1518. — *Mon journal de route après Fort Hossinger* (Mission Marchand), Tour du Monde, 1912, p. 289-432, 1 carte, 152 gravures.



1520. — *Mission Marchand. Journal de route du Dr Emily. Préface de Etienne Lamy.* 117 grav., 1 carte 1/3.000.000. Observations météorologiques. Paris, 1912. Hachette, éd. Un vol. in-8, 368 pages, 20 fr.

1521. ENDERS (J.). *Le chemin de fer du Sud du Congo français* (Quinz. Col. 1909, p. 18-19).

1522. ENGELHARDT. *Etude sur la déclaration de Berlin (conférence) relative aux occupations africaines* (Rev. de droit Int. 1887, XVIII, in-8).

1523. ENGELHARDT (E.). *Berichte über die astronomischen und geodätischen Aufnahmen* (1900-1902). M. a. d. D. Schutz, XIX, 1906, pp. 181-266, 8 fig.).

1524. ESĀLERA (de la). *Guinée espagnola* (Bul. d. I. Réal Socied. Géog., n° 13-16, 1902).

1525. — *Los territorios del Muni* (Bul. d. I. Réal Socied. Géog. 2° trim. 1902).

1526. ESCANDE (A.). *Notre établissement du Gabon en 1874* (Revue marit. et col. 1875. T. XLIV, p. 802-808).

1527. ESCAYRAC DE LAUTURE. *Le désert et le Soudan.* Paris, 1853, gr. in-8, 2 cartes et 12 plans. J. Dumaine, Klincksieck, éd.

1528. — *Mémoire sur le Soudan* In-8, carte, 1856. Arthur Bertrand, éd. 6 francs.

1529. ESCH, SOLGER, OPPENHEIM, JAKEL. *Beiträge zur Geologie von Kamerun*, 1904.

1530. ESTAIS (Tenaille d'). *Relation d'un voyage à pied du Rhamboé au lac Azingo et à l'Ogooué* (Revue mar. et col. 1883, août, p. 241-272, croquis).

1531. ETIENNE (Eugène). *Son œuvre coloniale, algérienne et politique (1881-1906)*. Discours et écrits réunis par la Dépêche Coloniale, 2 vol. in-8, 1907, 12 francs.

1532. — *Discours du 21 janvier 1891 au sujet des Compagnies à charte et texte du projet du Conseil supérieur des Colonies* (Bul. Afr. fr. 1891, n° 2, p. 9-11).

1533. — *Discours au banquet Nebout* (Bul. Afr. Fr. 1892, n° 6, p. 4-3).

1534. — *Discours du 5 juillet 1892 au banquet Mizon* (Bul. Afr. Fr. 1892, n° 8, p. 8-9).

1535. — *Discours du 7 juin 1894* (Bul. Afr. Fr. 1894, n° 7, p. 82-86).

1535 bis. — *La conquête du Soudan égyptien* (Quest. Dipl. et Col. 1898. T. V, p. 147).

1536. — *Discours sur Fashoda du 3 mars 1898* (Quinz. Col. 1898, p. 666-674).

1537. — *Discours du 6 mars 1899* (Bul. Afr. Fr. 1899, p. 105-114).

1538. — *Le Congo et l'acte général de Berlin* (Revue politique et parlementaire, 1903. T. XXXVIII, p. 241).

1539. — *La question du Congo* (Rev. Pol. et Parl. 1904. T. XXXIX, p. 217).

1540. — *Le Congo français* (La grande Revue, 10 juillet 1908, pp. 1-27).

1541. — *Discours sur la politique saharienne* (Bul. Afr. Fr. Rens. Col. 1910, p. 67-70).

1542. — *Discours du 24 décembre 1910 au sujet des événements du Massalit* (Bul. Afr. Fr. 1911, p. 15-19).

1543. **ETIÉVANT.** *Le commerce tripolitain dans le centre africain* (Bul. Afr. Fr. 1910, p. 277-282).

1544. **EUCHER** (Révérend Père). *Le Congo. Essai sur l'histoire religieuse de ce pays depuis sa découverte — 1484 — jusqu'à nos jours* (Un vol. in-8 de 264 p. avec 1 carte. Huy, Charpentier et Emond, 1894).

1545. **EVANS** (C. H.). *Traité sur les éléphants, leurs soins habituels et leur traitement dans les maladies*, traduit par J. Clain. 41 fig. 8 planches, in-8. Paris, 1904. Schleicher, éd.

1546. **FAIRMAIRE** (L.). *Diagnoses de deux coléoptères nouveaux* (Ann. de la Soc. entomologique de France, 1891, pp. 192-193).

1547. — *Coléoptères de l'Oubangui recueillis par Crampel* (Ann. de la Soc. entomologique de France, 1893, pp. 135-146).

1548. — *Description de nouvelles espèces de coléoptères* (B. de la Soc. entomologique de France, IX, pp. 117 et 118).

1549. — *Coléoptères de l'Afrique intertropicale* (Ann. de la Soc. entomologique de France, XXXVIII, pp. 314, 335, 651, 659; 1891, pp. 231-274).

1550. **FALKENSTEIN** (J.). *Ein lebender Gorilla* (Correspondenzblatt der Afrikanischen Gesellsch., I, 304).

1551. — *Afrikanisches album. Die Loango-Küste* (In-8, Original photographien mit erläuterndem texte. Berlin, J.-F. Sliem, 1877).

1552. — *West Afrikas Zukunft*. Export, 1884, n° 21, 22, 23.

1553. — *Die Zukunft der Kongo und Guineagabiete* (Géographisches Institut. Weimar, 1885).

1554. **FAMECHON.** *Les produits de l'Afrique équatoriale dans les grands ports de l'Europe du Nord* (L'expansion col., août 1910).

1555. — *Les ressources forestières du Gabon* (Bul. Afr. Col. 1911, p. 56-61).

1556. **FAMIN** (Général). *Propos d'un Colonial*. Un vol. in-8 de 312 p. Paris, 1912. Plon, éd.

1557. **FAUCHILLE.** *Annexion du Congo à la Belgique* (Revue de droit international public, 1895).

1558. FAULKNER (H.). *Elephants, haunts, being a sportsman's narrative of the search for Doctor Livingstone* (1 vol. in-8. London, 1868).

1559. FAURE (Ch.). *La conférence africaine de Berlin* (1 br. in-8 de 40 p. avec une carte. Genève, Schuchardt, 1885).

1560. FAURE (Lieutenant P. E.). *Reconnaisances du lieutenant Faure* (B. du Comité de l'Afrique française, 1904, supplément, p. 145).

1561. — *Lettre du 8 déc. 1903 au sujet de la chute Gauthiot* (Bul. Soc. de Géogr. Com. 1904. T. XXVI, p. 118-119).

1562. — *Lettre du 26 nov. 1904 sur la voie Kebbi-Logone, et la chute Gauthiot* (Bul. Soc. de Géogr. Com. 1904. T. XXVI, p. 654-657).

1563. — *Notice nécrologique par M. Cravoisier* (Bul. Soc. Géogr. Com. 1912, p. 220-221).

1564. — *Notice nécrologique par G. Bruel* (La Géogr. T. XXV, 1912, p. 311-312).

1565. — *Le capitaine Faure par M. Niklès, préface de l'Administrateur en chef G. Bruel*. Besançon, 1913.

1566. FERRANDI (Lieutenant J.). *Le Kanem* (Dép. col. ill. 1910, pp. 39-54, 26 photos, 3 croquis).

1567. — *Les oasis et les nomades du Sahara oriental* (Rens. Col. du Bul. de l'Afr. française. 1910, pp. 3-8 et 38-46, 1 carte, 3 photos).

1568. — *De Bordeaux au Chari par le Soudan* (Rev. des Troupes Col. 1909, 2<sup>e</sup> sem., p. 38-60).

1569. — *Des procédés de combat des nomades du Sahara oriental* (Rev. des Troupes. Col. 1910, 1<sup>er</sup> sem. 1 croquis, p. 362-374, 430-449).

1570. — *Le Bahr el Ghazal Français* (Rev. des Troupes Col. 1910. 2<sup>e</sup> sem., p. 567-588, 1 croquis).

1571. — *Un Chevalier noir. Lettre du 21 nov. 1902 au sujet de la soumission des Doudmourrah*. 2 photos (L'Illustration, n<sup>o</sup> 3599, 1912, p. 121-122).

1572. — *Abéché, capitale du Ouadaï* (Rens. Col. Afr. Fr. 1912, 1 plan, 5 grav., p. 349-370).

1573. — *Abéché, capitale du Ouadaï*, une broch., 72 pages, 1 plan, 5 grav. Tirage à part. Paris, 1913. Comité Afr. Franç. 1 franc.

1574. — (En collaboration avec le cap. Lame). *Fort Lamy, chef-lieu du Territoire du Tchad* (Bul. Afr. Fr. Rens. Col. 1912, p. 101-111, 1 plan).

1575. FERRÉ (R. P.). *Vocabulaire français-kombé* (1896).

1579. FERRY (Edmond). *La France en Afrique*, un vol. in-18. Colin, 1905. 3 fr. 50.

1576. FERRY (Jules). *Discours au banquet Nizon* (Bul. Afr. Fr. 1892, n<sup>o</sup> 8, p. 9-10).

1578. — *Accusé réception de la lettre du 23 avril 1884 de M. Strauch au sujet du droit de préférence reconnu à la France sur les stations de l'A. Int. du Congo* (Bul. Afr. Fr. 1894, n<sup>o</sup> 6, p. 58).

1579. — *Notification de la correspondance Strauch-Ferry aux agents diplomatiques de la France* (31 mai 1884) (Bul. Afr. Fr. 1884, n° 6, p. 59).

1580. — *Lettre du 25 avril 1884 à M. de Brazza au sujet de la correspondance Strauch-Ferry* (Bul. Afr. Fr. 1894, n° 6, p. 59).

1581. FIDEL (Camille). *La question des chemins de fer en Afrique équatoriale* (Bul. d. Soc. d. Et. Col. et Mar., 1910)

1582. FIEF (J. du). *La question du Congo depuis son origine jusqu'aujourd'hui* (1 br. in-8 de 80 p. avec 1 carte. Ext. du B. Soc. roy. belge de Géo. 1885, n° 3).

1583. — *Le partage de l'Afrique entre les puissances européennes* (1 br. in-8, 94 p. avec 1 carte. Bruxelles, Veuve Vanderauwera, 1890, et B. soc. roy. belge de Géo. 1890, pp. 377 et suivantes).

1584. — *Carte de l'Etat Indépendant du Congo et de l'Afrique Centrale au 7/000.000* (Bruxelles. Severyns, 1890).

1585. — *Carte de l'Etat Indépendant du Congo* (en 4 feuilles au 2.000.000<sup>e</sup>. Bruxelles, 1895).

1586. FINET (E.). *Sur un Bolbophyllum nouveau du Congo* (Bul. du Museum, 1903, p. 303-304).

1587. FLÉGEL. *Exploration de la Bénoue* (Soc. de Géo. Comm. de Paris, p. 157-159).

1588. FLEURIOT DE LANGLE (Amiral). *Appendice descriptif des côtés de l'Afrique occidentale entre l'Equateur et le cap de Bonne Espérance* (Paris, 1846, in-8).

1589. — *Aperçu historique sur les reconnaissances faites par les officiers de la marine française au Gabon de 1843 à 1868* (An. des voy. 1868, III. p. 256-270).

1590. — *Note sur le Gabon* (Bul. Soc. de Géogr. 5<sup>e</sup> série, 1869. T. XVII, p. 462-465).

1591. — *Croisières à la côte d'Afrique (1868)* (Tour du monde, 1872, I, p. 305-352, 37 grav., 1 carte et 1876, I, p. 241-304, 51 grav., 4 carte).

1593. — *Recherches géographiques et ethnographiques sur le bassiu du Gabon* (Rev. mar. et col. 1870. T. XXVIII, p. 525-532).

1594. *La traite des esclaves à la côte orientale d'Afrique* (Rev. mar. et col. 1873. T. XXXVIII, p. 785-828).

1595. — *Migrations africaines* (Bul. Soc. de Géogr. 1879, p. 340-373, 438-465).

1596. FOA (Edouard). *Traversée de l'Afrique équatoriale, 1894-1897* (C. rendu Soc. Géo. 1898, pp. 108-131).

1597. — *Observations astronomiques, magnétiques et altitudes* (B. Soc. Géo. 1898, pp. 109-141).

1598. — *Chasses aux grands fauves* (1 vol. in-8. 10 francs. Plon, Nourrit).

5<sup>e</sup> c  
#6831

1599. — *Résultats scientifiques des voyages d'Edouard Foa* (Impr. Nationale, 1908, 731 p. 12 planches, 6 cartes, nombreuses gravures, in-4, 50 francs).

1600. — *De l'Océan Indien à l'Océan Atlantique. La traversée de l'Afrique du Zambèze au Congo français* (avril 1900). Paris, 1900, in-16. 4 francs. Plon et Nourrit.

1601. — *Sur la domestication éventuelle de l'éléphant d'Afrique* (Congrès des Sociétés Savantes, Paris, 1900, in-8 pièce).

1602. — *Traversée de l'Afrique de l'embouchure du Zambèze — Océan Indien — à celle du Congo — Océan Atlantique — par les grands lacs, 1894-1897* (Mission du Ministère de l'Instruction publique. Rouen, 1904, in-4 pièce).

1603. FOCK (A.). *Algérie, Sahara, Tchad, réponse à M. Camille Sabatier*. Paris, 1891. Challamel, éd.

1604. — *Les relations anglo-françaises à propos du conflit Egyptien* (Bul. Afr. Fr. 1895, p. 324-328).

1605. — *La France et l'Angleterre en Afrique* (Bul. Afr. Fr. 1896, p. 112-113).

1606. FONCIN (Pierre). *L'enseignement dans les colonies africaines, Congo français* (Bul. Afr. Fr. Rens. Col. 1895, p. 48).

1607. — *Les victoires de la volonté : les explorateurs*. 26 grav. 4 vol. in-8. Paris, 1911. Colin, éd. 4 fr. 50.

1608. FONDÈRE (Alphonse). *De Diélé à Brazzaville par les sources de l'Ogooué et du Niari Quillou* (Bul. Soc. Géogr. Marseille, XIV, 1890, p. 111-117).

1609. — *Conférence* (Bul. Soc. Géogr. Marseille, XIV, 1890, p. 155-157).

1610. — *Lettre du 27 nov. 1890 au sujet de la mort de Musy* (Journ. d. Voyages, 1891. T. XXX, p. 14-15).

1611. — *Nouvelles de la mission Fourneau-Fondère* (C. R. Soc. de Géogr. 1899, p. 291).

1612. FOREST (J.). *La domestication des hérons-aigrettes* (Bul. Afr. Fr. Rens. Col. 1897, p. 75-80).

1613. FORESTIÈRE SANGHA-OUBANGUI (La C<sup>ie</sup>). *Travaux d'aménagement forestier. Recherches sur les meilleurs procédés de récolte*. Paris, 1912. Chaix, impr. Un vol. 111 pages, 5 cartes ou schéma. 16 photos.

1614. FORÈT (A.). *Les rivières Ndogo et Ngové* (C. rendu Soc. Géo. Paris, 1894, pp. 417-420, une carte au 1/1.000.000).

1615. — *Le lac Fernan Vaz* (B. Soc. Géo. Paris. T. XIX, 1898, p. 308-327).

1616. — *Chez les Mfangs. L'exploration du contesté franco-espagnol* (Mouv. Géo. XIX, 1902, col. 105-108).



1617. — FÖRSTER (B.). *Die Ansprüche Portugals auf den Kongo*. Das Ausland, 1884, n° 5.

1618. — *Die Fortschritte Stanleys und Brazzas am Kongo* (Ausland, 1883, LVI, n° 36, pp. 706-719, avec 1 carte).

1619. — *Der Wettstreit um den Stanley-Pool* (Ausland, 1882, n° 6, pp. 101-104).

1620. — *Die neusten Forschungen zwischem Uellé und Kongo* (Ausland, 1884, LVII, n° 2 ff.).

1621. FOUQUE. *Le Kanem* (Revue des Troupes coloniales, 1906, 1<sup>er</sup> semestre, pp. 326-356).

1622. — *Le Kanem* (Le mois colonial et maritime, 1904, pp. 535-544; 1905, pp. 9-22; 7 photos).

1623. FOUREAU (F.). *De l'Algérie au Congo par le Tchad* (Paris, Masson, éd. 1902, in-8, 170 fig., 1 carte, 12 francs).

1624. — *Documents scientifiques de la mission saharienne* (mission Foureau-Lamy) (2 vol. 1210 pages, 30 planches, 16 cartes, 1 atlas. Paris, 1905, in-4).

1625. — *Lettre du 1<sup>er</sup> juin 1900* (La Géographie, vol. II, 1900, pp. 157-158).

1626. — *Réception de la mission saharienne* (La Géographie, vol. II, 1900, pp. 433-461, 1 carte au 1/4.500.000 et 1/13.500.000).

1627. — *De l'Algérie au Congo français par l'Air et le Tchad* (Soc. Géo. comm. de Paris, 1901, p. 7).

1628. — *De Ouargla au Tchad* (la Géo. 1900, vol. II, p. 241).

1629. — *Discours de réception de l'escorte de la mission saharienne* (Bul. Afr. Fr. 1900, p. 363).

1630. — *La Mission saharienne* (Bul. Afr. Fr. Rens. Col. 1900, p. 1-15, 2 photos, 1 carte 1/4.500.000).

1631. — *De l'Algérie au Congo* (Bul. Soc. de Géogr. de Marseille, 1901, T. XXV, p. 166).

---

1632. FOUREST. (Emile), ens. de vaisseau. *Voyage au Gabon et dans l'Ogooué 1876* (Bul. Soc. Géogr. Marseille, II, 1878, 1 carte, p. 80-87).

1633. FOURNEAU (Alfred). *Lettre du 28 août 1885 de Booué* (C. R. Soc. de Géogr. 1885, p. 596-601).

1634. — *Annonce de départ pour une mission au nord de l'Ogooué*, id. 1889, p. 327-328.

1635. — *Nouvelles de ce voyage*, id. 1890, p. 29-30.

1636. — *Nouvelles de ce voyage*, id. 1890, p. 63-65.

1637. — *Nouvelles de ce voyage*, id. 1890, p. 78.

1638. — *Voyage de Lopé au Bokooué*, id. 1891, p. 28.

1639. — *Voyage dans la Sanga*, 1891, id. p. 443.

1640. — *Envoi de documents*, id. 1891, p. 513.

1641. — *Envoi de documents sur le voyage de Booué au Bokooué.* id. 1892, p. 104.

1642. — *Retour de la mission Fourneau-Fondère.* id. 1899, p. 291.

1643. — *Extraits de son rapport de mission dans la Sanga (11-17 mai 1891)* (Bul. Afr. Fr. 1891, p. 14-16).

1644. — *L'exploration de la Sanga par M. A. Fourneau* (Mouv. Géo. du Tour du Monde, 1891, pp. 291-292)

1645. — *De l'Ogooué au Campo* (B. Soc. Géo. Paris, 2<sup>e</sup> trimestre, 1891, pp. 190-215, 1 carte au 1/500.000).

1647. — *Note de Lannoy de Bissy sur la carte Ogooué-Campo* (C. rendu Soc. Géo. Paris, 1890, pp. 427-430).

1648. — *Mission de 1898-1899. Rapport du chef de mission* (Rev. col. 1899, n<sup>o</sup> 12, pp. 681-707).

1649. — *La mission Fourneau* (Renseig. Col. du Bul. du Comité de l'Afr. française, 1900, pp. 19-21, avec 1 carte).

1650. — *Lauréat du prix Malte-Brun* (Bul. Soc. de Géogr. 1892. T. XIII, p. 182-184).

1651. — *Commission de délimitation franco-portugaise 1901-1902. La zone frontrière* (Paris, 1902, Berthaud, 27 p. 1 carte).

1652. — *Les chemins de fer du Congo français* (B. du Comité de l'Afrique française, 1902, p. 165).

1653. — *Deux années dans la région du Tchad* (Rens. Col. du Bul. du Comité de l'Afr. franç. 1904, pp. 121-125, 145-152, 1 carte).

1654. FOURNEAU (Lucien). *Notice météorologique sur le pays traverse par la mission Fourneau* (déc. 1898-7 juin 1899. Revue col. 1899, p. 628-633).

1655. — *Rapport anecdotique sur la mission Fourneau, 1898-1899* (Revue col. 1900, pp. 1341-1370 et 1401-1423).

1656. — *De Libreville au fleuve Congo par la Likouala Mossaka. Notes ethnographiques* (Renseig. col. du B. du Comité de l'Af. française. 1907, pp. 3-11).

1657. FOURNIER (Amiral). *Discours de réception de la mission Marchand* (Bul. Afr. Fr. 1899, p. 206-207).

1658. FRAGIO (Révérend Père Francesco). *Breve relazione del successo delle missioni de Capucini nel regno di Congo* (In-4. Roma, 1648. Traduction française, Lyon, 1649).

1659. FRAISSE (Gustave). *Situation internationale des pays tributaires du bassin du Congo.* Carcassonne, 1905. Impr. Gabelle.

1660. FRANC (Louis). *De l'origine des Pahouins.* Broch. in-8 de 16 pages. Paris, 1906. A. Maloine, éd.

1661. FRANCHE (L.). *Les possessions françaises de l'Ouest africain*

Congo). Notices coloniales publiées par l'Exposition d'Anvers. Paris, 1885. Impr. Nat. T. III, p. 1-29. 1 carte 1/8.000.000.

1662. — *Les possessions françaises de l'Ouest africain (Congo)* (1885). Impr. Nat. 32 p. gr. in-8 broché, 2 fr. 50 avec cartes

1663. **FRANCHET** (A.). *Note sur deux nouveaux genres de Bambusées du Congo* (Journal de Botanique, III, 1889, pp. 277-284).

1664. — *Observations sur le genre Guaduella Franch* (Journal de Botanique, III, 1889, pp. 305-306. Gabon-Ogowé).

1665. — *Etudes sur les Strophantus de l'herbier du Muséum de Paris* (Nouv. Archives du Muséum, 4<sup>e</sup> série, vol. V, pp. 222-294, 41 planches).

1666. — *Sur quelques Strophantus de l'herbier du Muséum de Paris* (Journal de Botanique de M. Morot, août-septembre 1893).

1667. — *Note sur le « Strophantus glaber » et sur quelques strophantus de l'Afrique tropicale* (Journal de Botanique de M. L. Morot, Paris, 1894, n<sup>o</sup> 11, p. 201).

1668. — *Contribution à la flore du Congo français* (Société d'histoire naturelle d'Autun. Autun, 1895, in-8, 8<sup>e</sup> bulletin).

1669. **FRANCO** (Révérend Père Antoine). *Imagem do virtude em o noviciado d'Evora, Coïmbra e Lisboa* (1714-1719).

1670. — *Synopsis annulium Societatis Jesu in Lusitania ab anno 1540 ad annum 1725* (1 vol. in-f. Augsbourg, 1726).

V 1671. **FRANÇOIS** (le P. Jean). *Relation brève et fidèle du succès de la mission des frères mineurs capucins au royaume du Congo, et des qualités, coutumes et manière de vivre du pays et des habitants; décrite et établie pour l'avancement de la foi*. Traduction en français. Lyon, in-8.

1672. **FRANÇOIS** (Georges). *Le Dr Decorse, article nécrologique* (Bul. Afr. Fr. 1907, p. 343-344).

1673. — *La mission Tilho. La frontière entre le Niger et le Tchad*. 1 carte (Bul. Afr. Fr. 1909, p. 56-62).

1674. — *Un livre intéressant sur l'Afrique Equatoriale par J. Goulven* (Bul. Afr. Fr. 1911, p. 227-228).

1675. **FRANÇOIS** (von). *Die Likonafrage*. 1 carte 1/7.000.000 (Mitt. Petermann, 1886, p. 86-87).

1676. — *Reisen im Südlichen Kougo Becken* (Mitt. Petermann, 1886, p. 271-276. 322-325, 1 carte de ses voyages et de ceux de G. Grenfell, 1884-1886. 1/2 000.000).

1677. **FRANCONIE** (J.). *Sociétés concessionnaires du Congo français* (Quest. dipl. et coloniales, 1899, tome VIII, p. 86).

1678. **FRANKLIN** (J.-H.). *La mission du commandant Moll. Congo-Cameroun* (Quest. dipl. et col. 1907. T. XXIII, p. 417).

1679. — *La mission du capitaine Cottés. Sud Cameroun* (Quest. dipl. et col. 1907. T. XXIII, p. 495).

1680. FRASS. *La côte nord du Gabon*, une broch. in-16 (1908, 30 p.).

1681. — *Carte de la côte nord du Gabon* (1/4.000.000, 1908, 1 feuille).

1682. FRAUNBERGER (Georg). *Studien über die jährlichen Niederschlagsmengen des Afrikanischen Kontinents*. 4 carte 1/25.000.000 (Mitt. Petermann, 1906, p. 73-82).

1683. FREYCINET (de). *La question d'Égypte*.

1684. FREYDENBERG. *Le Tchad et le bassin du Chari. Géologie* (Paris, 1908, Schmidt, éd. in-8. 187 p. 4 cartes, 10 francs).

1685. — *Explorations dans le bassin du Tchad* (La Géographie, XV, 1907, pp. 160-170, 2 cartes : 1.800.000 et 800.000<sup>e</sup>).

1686. — *Description géologique de l'itinéraire Nguigmi-Bilma, d'après le lieutenant Ayasse* (La Géographie, vol. XVII, pp. 111-114, 1908, 1 carte au 1/2.550.000).

1687. — *L'Archipel nord du Tchad*. 1 carte (Bul. Afr. Fr. 1907, p. 240-242).

1688. FROIDEVAUX. *Mission Fourneau-Fondère* (La Géographie, vol. I, 1900, pp. 239-240).

1689. — *L'œuvre de Savorgnan de Brazza* (Quest. dipl. et col. 1905, t. XX, p. 393-399).

1690. — *La politique indigène au Congo français* (Quest. dipl. et col. XXI, 1906, pp. 385-399).

1691. — *Les Eki des Fangs* (Quest. dipl. et col. 1909, t. XXVIII, p. 164).

1692. FROMENT (E.). *Trois affluents du Congo français* (B. Soc. Géol. de Lille, 1887, t. VII, p. 458-474, avec 1 carte des bassins de l'Alima, de la Likouala et de la Sangha).

1693. — *Voyage dans l'Oubangui, Liranga-Modzaka* (Avec 1 carte, B. de la Soc. de Géol. de Lille, 1889, p. 180-216).

1694. FROMENT (Georges). *La convention Congo-Cameroun* (Le mois col. et mar. mai 1908).

1695. FUCHS (F.). *Mœurs congolaises* (Société nouvelle, octobre 1889).

1696. — *Le Mayombe* (B. Soc. roy. belge de Géol. 1895, pp. 1-23).

1697. GACHON (R. P.). *Dictionnaire Pongoué-Français, précédé des principes de la langue Pongoué*, in-12, p. XXXIX, p. 288. Paris, 1881. Maisonneuve, éd.

1698. GADEL (Commandant). *Notes sur les sections de méharistes de la région Zinder-Tchad* (Rev. des Troupes Col. 1907, 2<sup>e</sup> sem., p. 288-303, 427-445).

1699. — *La pénétration française du Sahara oriental. Un succès, un revers*. 3 croquis, 6 photos (Rev. des Troupes Col. 1908, 1<sup>er</sup> sem., p. 555-581 ; 2<sup>e</sup> sem., p. 44-53, 1 photo, p. 101-114, 1 photo).

1700. **GADEN** (H.). *Les états musulmans de l'Afrique Centrale* (Quest. Dipl. et Col. 1907. T. XXIV, p. 436).

1701. — *Note sur le dialecte Foul, parlé par les Foulbés du Baguirmi* (Journal asiatique, janv.-fév. 1908. Impr. Nationale, in-8 de 70 p.). 4 francs.

1702. — *Essai de grammaire de la langue Baghirmienne. Suivi de textes et de vocabulaires baghirmien-français et français-baghirmien*. Paris, Leroux, éd. 1909, in 8 de 130 p. 7 fr. 50.

1703. **GAFFAREL**. *Les colonies françaises*.

1704. **GAGNEPAIN** (F.). *Zingibéracées nouvelles* (Bul. Soc. botanique de France, 1903, p. 260).

1705. — *Une collection de Scitaminées du Gabon de M. Le Testu* (Bul. du Muséum, 1908, p. 403-404).

1706. **GAIGNERON LA GUILLOTTIÈRE** (Dr L.-A.). *De la maladie du sommeil, affection endémique parmi les nègres de la côte occidentale d'Afrique* (Rec. d. mem. de méd. mil. 1864. X, p. 449).

1707. **GAILLARD** (G.). *Exploration de la Sangha* (J. Of. de la R. F., 14 sept. 1891).

1708. — *Rapport du 10 mai 1891 sur son exploration de la Sangha. Positions Husson* (Bul. Afr. Fr. 1891, n° 10, p. 16-18).

1709. — *Conférence* (C. rendu Soc. Géol. Paris, 1892, p. 342-343).

1710. — *Explorations de la Haute-Sangha et du Haut-Oubangui* (B. Soc. Géol. 1893. T. XIV, pp. 223-237, et Mouv. Géol. 1891, col. 91).

1711. — *Sur le Haut-Oubangui* (B. Soc. Géol. Comm. de Paris, 1892, n° 5, pp. 395-401).

1712. **GALLAND** (Gabriel). *Une poignée de héros : la mission Marchant à travers l'Afrique* (Limoges, 1900, gr. in-8).

1713. **GALLAND** (L.), capitaine. *Grammaire d'arabe régulier*, préface de M. Montet. 1 vol. in-18 de 318 pages. Guilmoto, éd. Paris, 1906.

1714. **GAMAS PEREIRA** (Antonio da). *De juribus quibus Lusitanum imperium in Africa, India ac Guinea possidetur*. Ulyssiponæ 1578, Francfurti 1598, Cremonæ 1598, Vallisoletj 1599.

1715. **GAMON**, Procureur Général. *Discours d'inauguration du Palais de justice de Brazzaville*, p. 5-16, broch. Impr. Gouv. Gén. Brazzaville, 1910.

1716. **GARDE** (G.). *Résultats de l'exploration géologique et minéralogique de l'Egueï* (C. R. Ac. Sc. 14 juin 1909, p. 1616).

1717. — *Aperçu géologique sur les régions situées à l'Est et au Nord-Est du Tchad* (C. R. Ac. Sc. 21 juin 1909, p. 1698).



1718. — *Les régions du Nord-Est du Tchad* (La Géogr. 1910, pp. 237-244. T. XXI, 1 carte 1/5.000.000).

1719. — *Description géologique des régions situées entre le Niger et le Tchad*. Paris, 1914, 2 cartes géol. 1 planche. 8 fr. 50.

1720. GARNIER (R.). *Conférences sur la mission Gentil* (Bul. Soc. de Géogr. d'Alger, 1901, p. 112).

1721. — *Mœurs et coutumes, avenir commercial du Congo français d'après M. Thébault* (Bul. Soc. de Géogr. d'Alger, 1901, CXXXVI).

1722. GARNIER. *Notes sur les observations de latitude et de longitude faites sur la Côte Ouest d'Afrique (Gabon-Congo)* (Ann. Hydr. 1886, p. 401-403).

1723. GARNIER (R. P.). *Une excursion au pays des noirs* (Lons-le-Saulnier, 1896, in-16. Martin, impr.).

1724. GAROLLO (G.). *Le relazioni del P. Antonio Zucchelli di Gradisca, cappucino missionario al Congo* (1 br. in-8 de 28 p. avec 1 carte. Udine, Doretto, 1882).

1725. GASTINE. *La mission Ferdinand de Béhagle* (L'expansion française coloniale, 1899, n° 9, p. 69-80, 1 croquis, 6 photos).

1726. GATTINI. *Relation curieuse et nouvelle d'un voyage de Congo, fait es années 1666 et 1667, par les RR. PP. Michel Ange de Gattine et Denys de Carli de Plaisance*. Lyon, 1680, in-12. Réimprimée dans la relation de l'Ethiopie occidentale du P. Labat, p. 91-268.

1727. GAUD (Fernand). *Organisation politique des Mandjia* (Revue des études ethnographiques et sociologiques, 1908, pp. 321-326, 12 photos).

1728. — *Les Mandja*. 1 vol. in-8 de XXIV et 574 pages, in-8, 2 planches, 1 carte 1/1.000.000. Tableaux divers. Bruxelles, 1911, de Witt, éd.

1729. GAUDEFRUY-DEMONBYNES. *Documents sur les langues de l'Oubangui Chari* (Paris, 1906. Leroux, éditeur).

1730. GAUDEFRUY-DEMONBYNES et Dr DECORSE. Voir Decorse et Gaudefroy-Demonbynes.

1731. GAUTHIER (J.). *Les missions scientifiques de France en Afrique* (Journal Off. 1879, nos 45, 73, 98 et 161).

1732. GAUTIER (E. F.). *Lettre du 17 janvier 1904* (Bul. Afr. Fr., 1904, p. 68-69).

1733. **GAY** (Jean). *Bibliographie africaine en 3.345 articles*. 1875.
1734. **G. B.** *La dernière mission de Savorgnan de Brazza*. 11 photos (La Vie Illustrée, 1905, p. 391-394).
1735. **GÉENEP** (Voir Van Géenep).
1736. **GÈLE** (Voir Van Gèle).
1737. **GÉNIN** (L.). *Les explorations de De Brazza*, avec gravures (Paris, 1885, librairie générale de vulgarisation, 1 vol. in-8, 240 pages. 4 fr. 50).
1738. **GENTIL** (Emile). *La chute de l'empire de Rabah* (1901, Paris, Hachette et Cie, 126 illustrations, carte au 7.000.000<sup>e</sup>. 308 p.).
1739. — *Lettre du 2 avril 1897* (Bul. Afr. Fr. 1897, p. 268).
1740. — *Lettre du 5 déc. 1897* (Bul. Afr. Fr. 1898, p. 182-183).
1741. — *Lettre du 5 déc. 1897* (Bul. Soc. de Géogr. Com. T. XX, p. 404-408).
1742. — *Nouvelles de sa mission* (Bul. Soc. de Géogr. Com. T. XIX, p. 664).
1743. — *Combat de Kouno* (Bul. Soc. de Géogr. Com. T. XXII, p. 425-427).
1744. — *Mort de Rabah* (Bul. Soc. de Géogr. Com. T. XXII, p. 551).
1745. — *Nouvelles de la mission* (Bul. Soc. de Géogr. Com. T. XXIII, 1901, p. 217-219).
1746. — *Nouvelles de la mission Gentil*. 1 photo (C. R. Soc. de Géogr. 1898, p. 236-241).
1747. — *Réception à Marseille et à Paris* (C. R. Soc. de Géogr. 1898, p. 292-296).
1748. — *Réception à la Sorbonne*. 18 novembre 1898, 4 grav. 1 carte (C. R. Soc. de Géogr. 1898, p. 421-455).
1749. — *Départ pour le Chari* (C. R. Soc. de Géogr. 1899, p. 114).
1750. — *Rapport sur la grande médaille d'or décernée à M. Gentil par M. Caspari* (Bul. Soc. de Géogr. 1899, T. XX, p. 137-140).
1751. — *Lettre du 5 déc. 1897* (Bul. Soc. de Géogr. de Lyon. Vol. XV, p. 135-143).
1752. — *Les territoires du Tchad* (Bul. Soc. de Géogr. de Lyon. Vol. XVII, p. 431-435).
1753. — *Télégramme du 28 avril 1900* (Quinz. Col. 1900, p. 482).
1755. — *La conquête du Tchad* (Revue française, XXVI, pp. 324-335, carte).
1756. — *Lettre du 13 avril 1900* (La Géographie, 1900, vol. II, p. 157).
1757. — *Deuxième mission du Chari* (La Géographie, pp. 217-219, 1901).
1758. — *Occupation et organisation des territoires du Tchad* (La Géographie, III, 1901, p. 353-368, carte au 6.000.000<sup>e</sup>).
1759. — *Le Congo français en 1907 et 1908* (B. de colonisation comparée. 1909. Bruxelles. Lehégue, éd. pp. 289-306. 337-355).

1760. — *La politique française dans les territoires musulmans du Tchad* (Bul. de Col. comparée, 20 juillet 1908).

1761. — *La chute de l'empire de Rabah* (Tour du Monde, 1901, p. 529-624, 418 grav.).

1762. GENTIL (Louis). *Pétrographie, dans les documents de la mission saharienne* (1905).

1763. — *Les résultats géologiques de la mission saharienne* (Rens. Col. Bul. Afr. Fr. 1905, p. 321-324).

1764. — *Les documents scientifiques de la mission saharienne* (Bul. Afr. Fr. 1906, p. 142-143).

1765. GENTIL (Louis) et LEMOINE. *Observations sur la Géologie des pays entre l'Oubangui et le, Chari, d'après les échantillons rapportés par M. G. Bruel* (Rens. Col. du B. de l'Afr. française, avril 1908, pp. 98-100. 1 carte, 2 photos).

1766. GÉOGRAPHE COLONIAL (Un). *Le Congo français. Trois points concernant l'organisation de la colonie* (Quest. dipl. et col. T. XIX, 1905, pp. 676-679).

1767. GEORGES (H.). *Etude sur la conférence de Berlin et le socialisme d'Etat* (Nancy, 1890, in-8, pièce).

1768. GERMAIN (Louis). *Recherches sur la faune malacologique de l'Afrique Equatoriale* (Archives de Zoologie expérimentale et générale. 5<sup>e</sup> série, 1901. pp. 1-195, 2 planches).

1769. — *Les mollusques terrestres et fluviatiles de l'Afrique Centrale Française* (L'Afrique Centrale Française de A. Chevalier, p. 459-617, fig. de 85 à 400 et Pl. V).

1770. — *Note sur les mollusques recueillis par les membres de la mission Chevalier* (Bull. Muséum, 1904, p. 466-472).

1771. — *Contribution à la faune malacologique de l'Afrique équatoriale* (Bul. du Muséum, 1905, p. 483-489).

1772. — *Sur les mollusques recueillis par la mission Foureau-Lamy* (Bul. du Muséum 1905, p. 249-254. 327-331).

1773. — *Contribution à la Faune malacologique de l'Afrique équatoriale* (Bul. du Museum, 1911, XXIV. Mollusques nouveaux de la région du Tchad et de l'Est Africain, p. 433-435. XXV. Sur qq. Mollusques du Congo français de MM. Bonnet, Cottes et Fourneau, p. 220-227).

1774. — *Contribution à la faune malacologique de l'Afrique Équatoriale* (Bul. du Museum, 1906, col. Lenfant 52-56, col. Hardelet, p. 56-58, 3 fig., col. Moll p. 59-61, 4 fig., col. Dupertuis, p. 166-175, 2 fig.).

1775. — *Mollusques nouveaux de l'Afrique Centrale* (Bul. du Museum, 1907. mission Chevalier, p. 64-68. mission Chudeau, p. 269-274. 5 fig.).

1776. — *Mollusques du Congo* (Bul. du Museum 1907), rapportés par M. Roubaud, p. 425-430, 3 fig., Dé Decorse, p. 343-352, 3 fig.

1777. — *Mollusques nouveaux* (Bul. du Museum, 1909, mission Tilho

et Hotto, p. 376-378, mission Garde (473-478, Chevalier, Chudeau, Roubaud, p. 539-544, 2 fig. 1 planche).

1778. — *Mollusques recueillis par le lieut. Ferrandi dans l'Éguéi et le Bodelé* (Bul. du Muséum, 1910, p. 204-213, 1 croquis).

1779. — *Niger-Tchad-Borkou. Notice malacologique* (Doc. scient. de la mission Tilho, t. II, p. 165-245).

1780. **GÉROME**. *Note sur quelques floraisons ou fructifications intéressantes observées dans les serres du Muséum* (Bul. du Muséum, 1902, p. 279-281).

1781. **GESSI** (Pascia Romolo). *Sette anni nel Sudan Egiziano*. 1 vol. in-8, 489 pages. Milan, 1891. Galli, éd. 10 francs.

1782. **GEVIN RICARD** (de). *Note sur le Congo* (Extr. de l'ouvrage « Les Colonies françaises au début du xx<sup>e</sup> siècle », exposition col. de Marseille, 1906. Marseille, Barlatier, éd., tome II, pp. 279-321).

1783. **GILMONT** (Lieutenant). *La végétation au Mayombé* (Précis historiques, 1893, p. 133).

1784. **GIRARD** (Dr Henry). *Yakomas et Bougous anthropophages du Haut-Oubangui* (L'Anthropologie, tome XII, 1901, pp. 51-92, 4 grav. 9 tabl.).

1785. **GIRAUD** (Gaston). *Vocabulaires sango, mandjia, banda, bakongo et azandé* (Revue col. nouv., série, 1908, pp. 263-291 et 332-354).

1786. — *Vocabulaire Sango, bakongo, azandé* (in-8, 1908, Challamel, 2 fr. 50).

1787. — *De l'Atlantique au Nil* (Revue col., nouv. série, 1909, pp. 1-18 et 94-128).

1788. **GIRAULT** (Arthur). *Principes de colonisation et de législation coloniales* (1 vol. in-12. Paris, Larose, 1895).

1789. **GIRONCOURT** (de). *Le rônier et la valeur de ses noix* (La Géogr. T. XXV, p. 50-52).

1790. **GLAVE** (E.). *La traite africaine entre indigènes* (Century, avril 1890 et Mouv. Géo. 1890, col. 88).

1791. — *Le fétichisme au Congo* (Soc. nouvelle, avril 1891, p. 518).

1792. — *Six years of adventure in Congoland*. London, 1893.

1793. **GLENNIC** (Révérend Robert) *Résumé des observations météorologiques faites à Bolobo en 1891 : baromètre, hygromètre, thermomètre et pluviomètre* (Mouv. Géo. 1892, col. 28 et Report de Ravenstein).

1794. **GOBLET**. *L'évolution du Congo français en 1909* (B. de la colonisation comparée, 20 août 1910).

1795. **GOBLET D'ALVIELLA** (voir Alviella, comte Goblet d').

1796. **GOCHET** (Voir Frère Alexis).

1797. **GODCHOT** (Cap.). *La question de Fachoda avec cartes* (Bul. Soc. de Géogr. d'Alger. 1899, p. 1, 117, XX, XIX).

1798. **GODFERNAUX** (R.). *Les chemins de fer coloniaux français*. 1 vol. gr. in-4, cartes et plans. Paris, 1911. Dunod et Pinal, éd., 27 francs.

1799. **GCESBRIAND** (H. de). *Les Boers au Congo. Un essai de l'art de coloniser*. Une broch. in-12 de 24 pages. Landerneau, 1900. Desmoulin, impr.

1800. **GOFFAT** (Ferdinand). *Traité de géographie du Congo*. 1 vol. de 220 pages. Anvers, 1897. Thibaut, éd.

1801. **GOFFIN** (L.). *Le chemin de fer du Congo-Matadi-Stanley-Pool* (Bruxelles, Weissenbrüch, 1907, in-8, 214 p., 63 fig., 6 cartes, 4 francs).

1802. — *Les pêcheries et les poissons du Congo* (1 vol. in-8, 282 p., fig. Verteneuil et Desmet, Bruxelles).

1803. **LE GORREC** (Eugène). *Au Fernan-Vaz. La rencontre de deux civilisations* (Abbeville, 1896, gr. in-8, br. 3 francs avec carte).

1804. **GOUIN**. *Rapport adressé au commandant du cutter l' « Eperlan »* (Revue coloniale, tome IV, 1844, p. 277).

1805. **GOULLET** (Colonel). *L'organisation militaire de l'Afrique Equatoriale* (Bul. Afr. Fr. 1911, p. 21-25).

1806. **GOULVEN** (G.). *L'Afrique Equatoriale Française, son organisation administrative, judiciaire, financière* (1 vol. in-8, 250 p. Paris, 1911. Larose, éd).

1807. **GOUVERNEMENT GÉNÉRAL DU CONGO FRANÇAIS**. *Réception faite à M. le Gouverneur général Merlin le 16 février 1909*. In-12 de 14 p. Brazzaville, 1909. Imp. du Gouv.

1808. **GOURAUD** (Colonel). *Le lieutenant-colonel Moll* (La Géogr. T. XXIII, 1911, p. 1-4, 1 portrait).

1809. **GOULY** (lieut.). *Lettre d'un membre de la mission Marchand au sujet de sa mort*. 1 photo (Bul. Afr. Fr. 1898, p. 332).

1810. **GRALL** (Docteur). *Contribution à l'étude des fièvres intertropicales* (Archives de médecine navale et coloniale, 1886, tome XLVI, p. 81).



1811. **GOUNDÉ NZAMBA.** *Les problèmes congolais* (Bul. Afr. Fr. 1908, p. 274-282. un graphique, 305-310, 335-340).

1812. — *Lettre du 15 septembre 1911 au sujet d'une mutilation du Congo* (Bul. Afr. Fr. 1911, p. 311-312).

1813. — *Ce qu'il faut faire dans le nord du Gabon. Le Transéquatorial Français* (Bul. Afr. Fr. 1912, p. 11-15, 92-95).

1814. — *Ce qu'il faut faire sur le littoral du Gabon.* 1 carte (Bul. Afr. Fr. 1912, p. 56-60).

1815. **GRANDIDIER** (Alfred). *Rapport sur le prix Malte-Brun décerné à M. Alfred Fourneau* (Bul. Soc. de Géogr. 1892. T. XIII, p. 182-184).

1816. — *Discours sur les morts de Béhagle, Commandant Lamy, J. du Passage et Bretonnet* (La Géographie, vol. III, pp. 538-540).

1817. — *Rapport sur la grande médaille d'or décernée à M. Fourneau* (La Géographie, p. 540-544, vol. III).

1818. — *Réception des missions Gentil et Joalland-Meynier à la Sorbonne, 14 mai 1901* (La Géographie, vol. III, pp. 550-554).

1819. — *Rapport sur la médaille d'or décernée au Commandant Moll* (La Géographie, vol. XVII, p. 491, 1908).

1820. — *Rapport sur le prix P. F. Fournier décerné à Mgr Augouard* (La Géogr. 1909. T. XIX, p. 470).

1821. — *Rapport sur le prix Milne-Edwards décerné à M. L. Germain* (La Géogr. 1910. T. XXI, p. 371)

1822. **GRANDPRÉ** (Louis de). *Voyage à la côte occidentale d'Afrique, fait dans les années 1786-1787, contenant la description des usages, mœurs, lois, gouvernement et commerce des Etats du Congo, fréquentés par les Européens et un précis de la traite des noirs, ainsi qu'elle avait lieu avant la révolution française.* Paris, an IX, 1801, 2 vol. in-8, 11 grav.

1823. **GRANT ELLIOTT** (J.). *Capitain Elliotts. Expédition to the Kwilu-Niadi-Valley* (Proceed. R. Géogr. S. London, 1884, p. 656-658. 1 carte).

1824. — *Exploration et organisation de la Province du Kwilu-Niadi* (Bul. Soc. Roy. Belge de Géogr. 1886, p. 101-114, 1 carte 1/500.000).

1825. **GRAVIER.** *Observations biologiques sur la larve du papillon (Zenzera, sp. 2), qui attaque les cacaoyers de San-Thomé* (Bul. du Museum, 1907, p. 139-141).

1826. — *Sur qq. parasites des cacaoyers à San-Thomé* (Bul. du Museum, 1907, p. 213-218).

1827. — *La méduse du Tanganika et du Victoria-Nyanza. Sa dispersion en Afrique.* 1 carte (Bul. du Museum. 1907, p. 218-224).

1828. — *Sur les Porites Bernardi-Gravier* (Bul. du Museum, 1910. p. 98-99).

1829. **GRENFELL** (Georges). *Georg Grenfell and the Congo. A history and description of the Congo Independent State and adjoining Districts of Congoland. Together with some account of the Native Peoples and*

Used  
by Avelot?  
see  
1217

*their Languages, the Fauna and Flora, and similar Notes on the Cameroons and the Island of Fernando Po.* 2 vol. in-8, XXIII, XX, 990 p. 2 portraits, 14 cartes et 496 illustr. London, 1908.

1830. — *Geographical journal* (Nov.-déc. 1902, pp. 485-498, carte du Congo au 250.000<sup>e</sup>).

1831. — *The upper Congo as a Waterway.* Tirage à part de 14 pages, tiré de « The Geographical Journal 1902, nov. 1 carte 1/250.000, 5 feuilles, 11 cartons de Léopoldville au Stanley Falls.

1832. — *Map of the Congo 1/500.000* (Suppl. The Géogr. Journal, déc. 1902).

1833. — *Our Congo mission work.* Avec une carte (Missionary Herald, september 1882, pp. 281-290).

1834. — *Letters on the journey on the Congo* (Missionary Herald, August and September, 1885).

1835. — *Discoveries on the Kassā river* (Missionary Herald. London, Juli 1886, p. 321).

1836. — *Exploration of the Tributaries of the Congo, between Léopoldville and Stanley Falls.* 1 carte de l'Oubangui, 1 carte de la Mikenye, cartes des affluents de droite du Congo, carte du bassin du Congo (Proceed. Roy. Géogr. Soc. 1886, p. 627-634).

1837. — *Voyages of the Ss. « Peace »* (Missionary Herald, mars 1886, p. 110 avec 1 carte et Mouv. Géog. 1885, n° 28, avec 1 carte).

1838. — *Preliminary Map and Plans of the Congo and its Tributaries.* Cartouches : 1° Mikenye ; 2° Loika or Itimbiri ; 3° Lulanga, Ikelemba and Tuapa ; 4° Mungala ; 5° Mobangi ; 6° Lomami or Boloko ; 7° Mobangi (Proceedings of R. Géogr. Soc. october 1886).

1839. — *Les rapides du Zongo* (Mouv. Géog. 1887, p. 72).

1840. — *Le cours navigable du Haut-Congo* (La Géog. 1902, tome V, pp. 60-64).

1841. — *Lettre du 17 février 1886* (C. R. Soc. de Géogr. 1886, p. 309-311).

1842. GRIFFON DU BELLAY (M. I.). Voir Bellay (Griffon du).

1843. GRESHOFF. *Congo.* Tijdschrift van het Néderlandsch Aardrijkskundig Genootschapp. 1886, n° 1 et 2.

1844. GREY (Sir E.). *Discours du 28 mars 1895 à la Chambre des communes au sujet du Haut-Nil contenant le mot « unfriendly » et discussion* (Bul. Afr. Fr. 1895, p. 149-154).

1845. GRISARD et VAN DEN BERGHE. *Les bois industriels exotiques* (Revue des Sc. naturelles appliquées, année 1891. T. I et suiv.).

1846. GROS (Jules). *Nos explorateurs en Afrique, illustrations.* Paris, Picard, éd. 1 vol. in-8.

1847. GROS (Docteur H.). *Contribution à la géographie médicale de*

*Loango, les Babilis et la colonisation européenne* (Archives de médecine navale et coloniale, tome LII, pp. 241-345-451, et tome LIII, p. 36).

**1848. GROUPE COLONIAL DE LA CHAMBRE.** *Vœux au sujet de la mission Monteil* (Bul. Afr. Fr. 1893, n° 8, p. 4 et 5).

**1849.** — *Réunion du 24 nov. 1893* (Bul. Afr. Fr. 1893, n° 12, p. 11).

**1850. GRUVEL.** *Cirrhiphédes operculés nouveaux ou peu connus* (Bul. du Museum, 1903, p. 23-25).

**1851. GUÉTAUT** (Louis). *Marchand. Fachoda. La mission Congo-Nil, etc... sa préparation, ses pratiques, son but, ses résultats* (Paris, 1899, in-18 pièce).

**1852. GUIGNET** (E.). *Sur la culture du manioc* (B. soc. d'encouragement, vol. VI, 1879).

**1853. GUILLAUMIN** (A.). *Sur la valeur et les affinités des genres Santiriopsis, Pachylorus et Dacryode* (Bul. du Museum, 1908, p. 165-169, 1 planche).

**1854.** — *L'aucouméa-okoumé* (3 photos, l'agriculture pratique des pays chauds, 1909, n° 74, pp. 362-364).

**1855. GUILLEMAIN.** *Ergebnisse geologischer Forschung in deutschen Schutzgebiet Kamerun* (Mit. a. d. deutschen Schutzgebieten, XXI. 1908, p. 15-35).

**1856. GUILLEMIN.** *Le Congo français.* Paris, 1889.

**1857. GUILLEMOT.** *Notice sur le Congo français à l'exposition de 1900* (In-8 de 160 pages, carte, photos. Paris, 1900. André, éd.).

**1858. GUILLEUX** (sergent). *Journal de route d'un caporal de tirailleurs* (mission saharienne). Belfort, 1903. Schmidt, éd. 396 pages, 4 francs.

**1859. GUILLOD** (P.). *La main-d'œuvre au Congo* (B. Soc. Géo. Comm. de Paris, 1899. T. XXI, p. 581-584).

**1860. GUILLOT** (E.). *Le partage de l'Afrique occidentale en 1890.* Lille, 1890, in-8.

**1861. GUILLOT** (Adolphe). *Les missions de la congrégation du Saint-Esprit et des Pères Blancs en Afrique, rapport à l'Ac. des Sc. mar. et politi. pour le prix Audiffred donné à Mgr Augouard.* Paris, Alphonse Picard. 4 broch. de 28 pages. 1896.

1862. GUIRAL (Léon). *Le Congo français* (1 vol. in-8 de 322 p. avec 1 carte. Paris, Plon, 1889).

1863. — *Exploration de la côte du San Bénito* (C. rendu Soc. Géo. Paris, 1883, pp. 307-310, 423-425).

1864. — *Notas al viaje de M. Guiral* (Rev. de Géogr. Commerciale. Madrid. T. II, p. 88-91)

1865. — *Les Batékés* (Le Progrès français, n<sup>os</sup> des 16, 23 et 30 mars 1884).

1866. — *Les Batékés*. 10 fig. (Rev. d'ethnogr. 1886, p. 135-166).

1867. — *Les Batékés* (1 br. in-8 de 32 p. Paris, Leroux, 1886).

1868. GÜRICH (Dr G.). *Geologische Skizze von Afrika au 45.000.000<sup>e</sup>* (Petermann's, Mitt. Gotha, Justus Perthes, 1887. Tafel 13).

1869. GÜSSFELDT (Dr Paul). *Bericht Dr Paul Güssfeldt's über seine Reise an den Nhangas in 1874* (Zeitschrift des Gesell. für Erdkunde zu Berlin, 1875. T. X, p. 142-159, 161-181, 1 carte 1 : 300.000).

1870. — *Bericht über die von ihm geleitete expedition an der Loango-küste* (Verh. d. Ges. f. Erdkunde, Berlin. T. II, 1875, pp. 195-225).

1872. — *Voyage à la côte occidentale d'Afrique* (B. de la Soc. khédiviale de Géo. du Caire, n<sup>o</sup> 3, 1876).

1873. — *Die Grundlagen der Karte von der Loango-küste* (Petermann's Mitt. 1876, p. 41-42, 1 carte 1/1.500.000).

1874. — *Reiseberichte* (Correspondenzblatt der Afrikanischen Gesellschaft, I. pp. 25, 33, 38, 43, 47, 61, 115, 122, 129, 137, 191, 199, 215).

1875. — *Reise nach Majombe und Jangela* (Mit Karte. Correspondenzblatt der Afrikanischen Gesellschaft, I, p. 81).

1876. — *Die Gussfeldtsche Expedition* (Correspondenzblatt der Afrikanischen Gesellschaft n<sup>o</sup> 12, p. 199-214, n<sup>o</sup> 13, p. 215-230).

1878. — *Ansichten von der Loango küste, aufgenommen von Mitgliedern der Deutschen Güssfeldtschen Expedition nach West Afrika* (Mitt. Pétermann, 1877, p. 107-108).

1879. GUSSELDT (Paul), FALKENSTEIN et PECHUEL-LOESCHE. *Die Loango-Expedition* (ausgesandt von der deutschen Gesellschaft zur Erforschung Equatorial Afrika's, 1873-1876. Ein Reisewerk. in-3 Abtheilungen. Mit Illustr. Leipzig, Lex. in-8. Froberg, 1879).

1880. GUSTIN (A.). *Les abeilles dans l'Ouélé-Congo* (Le rucher belge, 1890, nos 9, 10, 11 et 12 ; 1895, nos 1 et 2).

1881. — *Les abeilles* (Congo illustré, 1895, pp. 16, 32, 39 et 55).

1882. GUY (Camille). *Mission Bonnel de Mézières* (B. Soc. Géo. 3<sup>e</sup> trimestre 1899, pp. 304-307).

1883. — *Exploration de M. Perdrizet dans la Sanga et l'Ouahm* (B. Soc. Géo. Paris, 4<sup>e</sup> trimestre 1899, pp. 412-413, une carte au 1/500.000).

1884. — *Rapport sur les médailles données à MM. Liotard et Gentil* (Soc. de Géogr. Com. 1899, pp. 162-164, 2 portraits).

1885. GUYESSE (Paul). *Discours du 10 déc. 1895* (Bul. Afr. Fr. 1896, p. 8-9).

1886. GUYNET (William). *Lettre du 31 mai 1900 au sujet de la séparation du Gabon et du Congo* (Bul. Afr. Fr. 1900, p. 253-254).

1887. — *Lettre du 23 avril 1901* (Bul. Afr. Fr. 1901, p. 205-206).

1888. — *Le caoutchouc des herbes au Congo* (Revue : l'Agriculture pratique des pays chauds, janvier 1905, p. 76).

1889. — *Lettre du 3 nov. 1906 au sujet de l'aménagement des voies de communication au Congo français* (Quinz. Col. 1907, p. 119-121).

1890. — *Extraits d'une circulaire à l'occasion de sa candidature au Conseil supérieur des colonies* (Quinz. Col. 1908, p. 460-461).

1891. — *Les concessions privilégiées en Afrique. Simples documents relatifs à un incident de colonisation du Congo français*. Paris. 1895, in-8.

1892. GUYOT (E.). *Colonisation du Congo. Navigation fluviale et batellerie. Importation de marchands sénégalais*, in-8. Condé, 1900.

1893. — *Quelques mots sur le grand concessionnat congolais*. In-8 de 32 p. Cacheux, 1901.

1894. HAARPAINTER. *Grammatik der Jannde Sprache* (Anthropos. IV. 1909, p. 684-701, 919-930).

1895. HABENICHT (H.). *Spezial-karte von Afrika, au 4.000.000<sup>e</sup> en 10 feuilles* (1<sup>re</sup> édit. 1885-1886 ; 2<sup>e</sup> édit. 1887 ; 3<sup>e</sup> édit. 1891-1892. Gotha. Justus Perthes. Les feuilles 5, 6 et 7 sont relatives au bassin du Congo).

1896. — *Carte de l'Etat Indépendant du Congo au 4.000.000<sup>e</sup> constituée par les feuilles 5, 6, 7 et 8 de la Spezial Karte von Afrika* (3<sup>e</sup> éd. Gotha, Justus Perthes, 1892).

1897. HAGEN (G. von). *Einige Notizen über die Musgu* (Bœssler Archiv. Berlin, Teubner, 1911. T. II, fasc. 2).

1898. HAHN (Th.). *Early African exploration up to the end of the XVI<sup>th</sup> century* (Cape quarterly Review, 1882, I, n<sup>o</sup> 4, pp. 689-774).

1899. HAHN (Docteur H.). *Geschichte der katholischen Missionen seit Jesus Christus bis auf die neueste Zeit* (3 vol. Köln. 1860).

1900. HALÉVY. *Lettre sur l'origine asiatique des peuples africains*. Paris, 1867, in-8.

1901. HALLEY D'ARROS. Voir Arros (Halley d').



1902. HALOT (Alex). *Le Parlement belge et le Congo* (Rev. Pol. et Parl. 1909, T. LIX, p. 127).

1903. HAMEL (lieut.). *Une période critique au Ouadaï* (Rev. des tr. col. 2<sup>e</sup> sem. 1911, p. 246-266, 1 croquis).

1904. HAMÉLIUS (Etienne). *Le Cameroun* (Quinz. Col. 1907, p. 307-311).

1905. — *Possibilités des révoltes dans le Sud Kamerun* (Quinz. Col. 1907, p. 387-388).

1906. — *L'Etat Indépendant du Congo en 1907* (Quinz. Col. 1907, p. 503-507, 546-551).

1907. HAMY (Docteur E. C.). *Note sur l'existence des nègres brachycéphales sur la côte occidentale d'Afrique* (B. Soc. d'anthropol. de Paris, 1872, tome VII, p. 208-210).

1908. — *Notes sur les collections zoologiques recueillies par l'expédition de Brazza* (Bul. Soc. de Géogr. 1877, t. XIII, p. 203-205).

1909. — *Pygmées de l'Afrique équatoriale. Essai de coordination des matériaux récents sur l'ethnologie des négrides* (B. Soc. d'Anthrop. d. Paris, 1879, t. II, 3<sup>e</sup> série, p. 7-101 et 107).

1910. — *Les flèches des Batéké d'après Moleyre* (la Nature, 21 juillet 1883, fig. e. r. de l'article. Rev. d'ethnogr. 1883, p. 459-460).

1911. — *Guiral, article nécrologique* (Rev. d'ethnogr. 1886, p. 94).

1912. — *Jacques de Brazza, article nécrologique* (Rev. d'ethnogr. 1888, p. 392).

1913. — *L'exposition de la mission de l'Ouest Africain* (Rev. d'ethnogr. 1886, p. 279).

1914. — *Note sur l'article de Ponet sur les Mbochi* dans le Bul. Soc. de Géogr. 1886, C. R. (Rev. d'ethnogr. 1886, p. 471-472).

1915. — *Au sujet des documents linguistiques du vieux Congo* (L'Anthropologie 1890, p. 638).

1916. — *L'âge de pierre au Gabon*. 1 fig. (Bul. du Muséum, 1897, p. 154-156).

1917. — *Les races nègres* (l'Anthropologie 1897, p. 257-271).

1918. — *Sur un cas d'hypertrophie des mamelles observé chez un nègre du Congo* (Bul. du Muséum, 1902, p. 458-459).

1919. — *Sur un anthropoïde géant de la Sanga* (Bul. du Muséum, 1905, p. 281-283).

1920. — *Batéké et Bacougni, esquisse anthropologique* (Bul. du Muséum, 1906, p. 85-87).

1921. HANEMANN (F.). *Die Deutsche Afrikanische expedition*. 1 carte 1 : 3.000.000 (Mitt. Petermann, 1875, p. 1-7).

1922. HANN (J.). *Nachtigals hohennmessungen* (Petermanns Mitteil. 1870, p. 287).

1923. — *Resultate von Rohlf's meteorologische Beobachtungen* (Mitt. Petermanns Ergänzungsband, 1871-72, p. 120).

1924. — *Klima am Oberen Schari im Französischen Sudan* (Meteor. Zeits. 1902, p. 509-512).

1925. — *Zum klima der äquatorialen Westküste Afrikas* (Met. Zeitschiftl. XXII, 1905, pp. 120-127).

1926. — *G. Bruel über die Meteorologie der Region des Schari* (Meteorologische Zeitschrift. Avril 1907, p. 179-180).

1927. **HANOTAUX** (Gabriel). *Discours du 7 juin 1894* (Bul. Afr. Fr. 1894, n° 7, p. 88-91).

1928. — *Discours du 5 avril 1895* (Bul. Afr. Fr. 1895, p. 155-157).

1929. — *Discours du 21 novembre 1896* (Bul. Afr. Fr. 1896, p. 388).

1930. — *Discours du 8 février 1897* (Bul. Afr. Fr. 1897, p. 78-79).

1931. — *La négociation africaine, la convention de juin 1898, l'incident de Fachoda* (Revue des Deux-Mondes, 1<sup>er</sup> et 15 fév. 1909, pp. 481-512 et 721-755).

1932. — *Fachoda, le partage de l'Afrique*. Un vol. in-18. Paris, 1909, Flammarion, éd. 3 fr. 50.

1933. — *Le partage de l'Afrique : Fachoda* (Quest. dipl. et col. 1910. T. XXIX, p. 72).

1934. — *La négociation franco-allemande. Congo et Maroc. 1 portrait de S. de Brazza* (Rev. Ilebd. 30 sept. 1911, p. 577-598) 1 carte.

1935. **HANSEN** (J.). *Itinéraire original de la route de P. S. de Brazza, de Ngango à Landana, en 1882*, d'après le dépouillement des carnets du voyageur.

1936. — *Carte des régions comprises entre le Congo et l'Ogooué* (au 1.000.000<sup>e</sup>. Paris, 1883).

1937. — *Carte de l'Ogooué et du Congo pour suivre les voyages de De Brazza* (au 1.000.000<sup>e</sup> ; les voyages de Savorgnan de Brazza, par Neuville et Bréard).

1938. — *Congo français ou France équatoriale*, pour suivre l'exposé fait à la Soc. de Géogr. de Paris, séance du 21 janvier 1886).

1939. — *Bassins du Haut-Nil et Moyen Congo* (Carte détaillée en 13 feuilles, au 750.000<sup>e</sup>. Paris, 1894).

1940. — *Rives du Congo entre l'embouchure et Kasongoué* (en 16 feuilles, au 400.000<sup>e</sup>. Paris, 1894).

1941. — *Vallée du Kouilou-Niari* (d'après les levés de Léon Jacob, ingénieur, 1886-1888, au 850.000<sup>e</sup> ; Bulletin de la Société de Géographie de Paris, 3<sup>e</sup> trimestre, 1894).

1942. — *Benoué et Sanga* (Essai de carte d'après les renseignements recueillis par le lieut. de vaisseau Mizon, au 1 : 3.500.000 ; B. de la Soc. Géo. de Paris, tome XVI, 1895).

1943. — *Carte du Congo français au 1.500.000<sup>e</sup>*. 2 feuilles avec index alphabétique et notice (Challamel, 1895).

1944. **HANSSENS** (Capitaine). *Les Bayanzi, mœurs et coutumes* (Mouv. Géo. 1884, 1, pp. 6, 10 et 14).

1945. — *Lettres* (Le Congo Illustré. T. 1, p. 1, 1 photo ; p. 13-15, 1 photo ; p. 22-23, 2 grav. ; 29-31, 2 grav. ; 37-39, 1 photo ; 45-47, 1 photo).

1946. HARIOT (P.) et PATOUILLARD (N.). *Les champignons de la région Chari-Tchad* (Mission Chevalier). Bul. du Museum, 1909, p. 84-91, 196-202 et 1911, p. 364-371).

1947. HARMAND (J.). *Rapport sur la médaille H. Duveyrier accordée à la mission d'études de la maladie du sommeil* (La Géogr. 1910. T. XXI, p. 365).

1948. HARTMANN (Dr). *Les peuples de l'Afrique* (1 vol. in-8 avec 95 gravures et 1 carte, 2<sup>e</sup> édition. Paris. F. Alcan, 1895).

1949. HARTMANN (Robert). *Der gorilla* (Zoologisch-zootomische untersuchungen. Leipzig, Veit., 1880, in-4, 2 bl., 160 s. 21 taf.).

1950. — *Les crânes fatidiques chez les Fangs* (Zeits. der Ges. für Erdkunde zu Berlin, 1902).

1951. HASSENSTEIN (Dr Bruno). *Geographische Kenntniss von Kongo und Angola im Jahre 1862* (Avec 1 carte. Petermann's Mitteilungen, 1862, pp. 441-446).

1952. — *Das Gebiet der internationalen Kongo-Gesellschaft* (Nach R. de Lannoy, Chavanne, u. a. au 3.000.000<sup>e</sup>. Petermann's Mitteil., 1884).

1953. — *Der Ubangi Uëlle in seinem Mittellauf von den Zongo-Stromschnellen bis 22 O. L. v. Gr. aufgenommen von Kapt. van Gèle im Dampfer « En Avant » au 1.500.000. Nebenkarte : Uebersichtsskizze des Mittellaufes des Uëlle nach dem jetzigen Stand der Forschungen au 1.500.000<sup>e</sup>* (Petermann's Mitt. 1888, taf. 9).

1954. — *Übersicht von Dr W. Junker's Reisen in Nord-Ost-und Central-Afrika, 1879 bis 1886 au 25.000.000<sup>e</sup>* (Petermann's Mitt. 1891, taf. 13).

1955. — *Originalkarte von Dr W. Junker's forschungen in Central-Afrika in den Jahren 1877-1878 und 1880-1885, au 750.000<sup>e</sup>* en 4 feuilles (Petermann's Mitt. Ergaenzungsheft, nos 92 et 93).

1956. — *Friedrich Bohndorffs Reisen in Zentralafrika (1874-1883)*. 1 carte 1/1.000.000 (Mitt. Petermann, 1885, pp. 339-350).

1957. HAUG (Révérend Ernest). *Note sur une collection de reptiles rapportés de Lambaréné* (Bul. du Mus. 1897, p. 54-55).

1958. — *Le bas Ogooué, notice géographique et ethnographique* (Ann. de Géog. XII, 1903. pp. 159-171), carte au 250.000<sup>e</sup>.

1959. — *Carte de la région des lacs 1/100.000*, 4 feuilles.

1960. HAURIGOT. *Les Français au delà des mers. Les Pionniers de la France dans l'Afrique occidentale*. Paris, 1888, in-12.

1961. HAUSER (H.). *Le Cameroun* (Quest. dipl. et col. 1899. VII, p. 476).

1962. HÉBERT (A.). *Analyses chimiques des sols, minerais et sels rap-*

*portés par la mission Chari-Tchad* (C. rendus, Académie des Sciences, 16 janvier 1904).

1963. — *Contribution à l'étude chimique des sols, des eaux et des produits minéraux de la région du Chari et du lac Tchad* (C. rendus de l'Acad. des Sc. CXL, 1905, pp. 163-165).

1964. — *Etude chimique sur les produits minéraux rapportés par la mission Chari-Tchad* (B. Société de Chimie).

1965. HECKEL (Ed.). *Sur le pain et le beurre d'O'Dika du Gabon-Congo et sur les végétaux qui le produisent. Comparaison avec le beurre de Cay-Cay, de Cochinchine et les végétaux qui le donnent.*

1966. — *Les végétaux utiles de l'Afrique tropicale* (B. Soc. Géo. de Marseille, 1887, XI, n° 3, p. 241).

1967. — *Les légumes utiles de l'Afrique tropicale* (B. Soc. Géo. de Marseille, 1889, nos 3 et 4).

1968. — *Les Kolas africains. Monographie botanique, chimique, thérapeutique et pharmacologique* (In 8, 406 p. avec 3 cartes. Paris, Soc. d'études scientifiques. 1893).

1969. — *Sur une nouvelle graine grasse du Congo français* (Rev. cult. col. 5 mars 1903).

1970. — *Sur le quassia Africana Baillon et sur le Pancovia Heckeli Claudel du Gabon-Congo* (Ann. de l'Inst. Col. de Marseille, 1893, in-8).

1971. HECKEL et SCHLAGDENHAUFFEN. *Des kolas africains au point de vue botanique, chimique et thérapeutique* (Gr. in-8 de 87 p. avec 1 planche. Paris, 1884).

1972. HECKENROTH (Dr). *Annales d'hygiène et de médecine coloniale* (articles divers).

1973. — *Rapport sur le fonctionnement du laboratoire de la mission d'études de la maladie du sommeil et de l'Institut Pasteur de Brazzaville* (Rev. indigène, 1911, p. 319-323, 381-390).

1974. — *Trypanosomiasés des mammifères au Congo français, Haut-Sangha, Logone, Ouahme* (Bul. Soc. Pathol. exot. T. I, p. 415-519 et note de Mesnil, p. 519).

1975. HEDDE (Lieut. de vaisseau). *Notes sur les populations du Gabon et de l'Ogouway* (B. Soc. Géo. Paris, fév. 1874, pp. 193-198. 1 croquis).

1976. HÉE (R. P.). *La mission de Lastoursville, lettre du 19 août 1896.* 4 grav. (Ann. Prop. Foi. 1897, p. 268-280).

1977. HERLANT. *L'analyse du poivre de Clusius. Contribution à l'étude des plantes utiles du Congo* (Ext. du B. de l'Acad. roy. de Belgique, 4894. 1 br. in-8 de 9 p.).

1978. HERLYE (Franz d'). *Lettres sur le Congo* (Nouv. revue, 1904, pp. 375 et suivantes).

1979. **HASSETT** et **THORBECKE**. *Berichte über die landes kundliche Expedition der Herren Prof. Dr M. Hassert und Prof. Dr F Thorbecke in Kamerun* (Mitt. a. d. deutschen Schutzgebieten, XXI, 1908, p. 157-163, 2 cartes en noir).

1980. **HERHALLET** et **LE GRAS**. *Instructions nautiques sur la côte occidentale d'Afrique : Congo, Angola, etc.* 3<sup>e</sup> partie. Paris, 1870, in-8 de XVI-406 p. Dépôt de la marine.

1981. **HERMANT** (P.). *Les coutumes familiales des peuplades habitant l'Etat indépendant du Congo* (Bul. Soc. Roy. Belge de Géo. 1906).

1982. **HERR** (Docteur). *La mission Clozel* (Ann. de Géo. 1896, V, pp. 309-321, carte).

1983. — *La rivière Ouom*. 2 croquis (C. R. Soc. de Géogr. 1898, p. 241-244).

1984. **HERT** (Le Père de). *De Matadi à Kimuenza par Luvituku* (Précis historiques, 1895, pp. 105, 168 et 234 ; Mouv. Géo. 1895, col. 73).

1985. **HEUDEBERT** (L.). *La découverte du Congo. Lettres de Stanley* (Dreyfous et Dalsace, 1 vol. in-8, 1885, 100 gravures, 2 cartes en couleur).

1986. **HIMLY** (A.). *M. de Brazza et les origines du Congo français*, in-4, 1897.

1987. **HODISTER** (Arthur). *Résumé des observations météorologiques faites à Bangala, en 1889-1880 : baromètre, thermomètre, pluies, vents, température de l'eau, état du ciel et orage* (Mouv. Géo. 1891, col. 79).

1988. — *Laissez les nègres tranquilles* (Mouv. Géo. 1891, col. 96).

1989. **HÖFER**. *Afrique centrale. Soudan, Bornou, Tombouctou, Sahara*. 1 vol. in-8, 21 planches et 1 carte. Paris, 1848. F. Didot, 6 francs.

1990. **HOESEMANN**. *Ethnologisches aus Kamerun* (Mit. d. Deut. kolonialblatt. Tome XVI, 2<sup>e</sup> cahier).

1991. — *Längs der Sudgrenze von Kamerun* (Deutsch. Kol. Blatt. 1902).

1992. **HOTTOT** (R.). *Nouvelles de la mission* (La Géogr. 1909. T. XIX, p. 85-86).

1993. **HOUZEAU** (J. C.). *Remarques sur la manière de traiter avec la race noire* (Assoc. intern. africaine. Comité national belge. Séance du 1<sup>er</sup> mars, p. 20).

1994. **HOVELACQUE** (A.). *Les nègres de l'Afrique sub-équatoriale* (1 vol. de 468 p. avec 33 gravures. Paris, Lecrosnier et Babé. 1889).



1995. HOVELACQUE et HERVÉ. *Précis d'anthropologie* (1 vol. in-8 de 650 p. Illustrations. Paris, Delahaye et Lecrosnier, 1887).

1996. HUA. *Commélinacées de l'Afrique tropicale* (Bul. d. Muséum, 1895, p. 118-122).

1997. — *Contribution à la flore du Congo français* (famille des liliacées) (Autun, 1898, in-8).

1998. — *Aperçus botaniques fournis par la mission Chari-Sanga (Bernard-Huot)* (Bul. du Muséum, 1901, p. 290-291).

1999. — *Observation sur deux plantes du Gabon ayant fleuri dans les serres du Muséum* (Bul. du Muséum, 1902, p. 281-283).

2000. — *Contribution à la connaissance de l'origine du caoutchouc des herbes* (Rev. des cult. col. 5 fév. 1904)

2001. — *Apocynacées productrices de caoutchouc du Gabon septentrional, recueillies par le Dr Gravot* (mission Cottés) (Bul. du Muséum, 1907, p. 448-451).

2002. HUART (d'), lieutenant de Vais. *Le Tchad et ses habitants* (La Géographie, IX, 1904, pp. 161-177). 1 carte.

2003. HUBERT (H.). *Sur les roches éruptives de la mission Niger-Bénoué-Tchad* (C. rendu Acad. des Sc. 1<sup>er</sup> août 1904, 2 pages).

2004. — *Sur quelques roches du Toubouri et du Bornou (mission du capitaine Lenfant)* (B. du Muséum, 1904, p. 412-416).

2005. HUBERT (Lucien). *Rapport sur l'attribution de la médaille coloniale aux membres des missions africaines et asiatiques postérieures à 1875* (Doc. Parl. Chambre des Députés, n<sup>o</sup> 1043, 1903).

2006. — *La politique africaine, Maroc, Afrique occidentale, Algérie, Tchad, l'effort étranger*. In-12. Paris, 1904, Dujarric, éd. 3 francs.

2007. — *Le devoir de l'Europe en Afrique* (Bul. Afr. Fr. 1908, p. 244-245).

2008. HUBERT (Paul). *Le cocotier*. Paris, 1906. Dunod, éd. in-8 illustré. 126 pages.

2009. — *Le bananier*. Paris, 1907. Dunod et Pinat, 222 pages, 5 francs.

2010. — *Le palmier à huile*. Paris, 1911. Dunod et Pinat, in-8 de 314 pages, 100 fig. 8 francs.

2011. HUBERT (Hubert) et DUPRÉ (Emile). *Le manioc*. 1 vol. de 368 pages. Paris, 1910. Dunod, éd.

2012. HUBLER (Th.). *Quelques notes sur la côte occidentale d'Afrique. De Dakar au Gabon* (Bul. Soc. de Géogr. de Bordeaux, 1888. T. XI, p. 44).

2013. HUE et HAURIGOT. *Nos petites colonies : Gabon, Congo, etc.* Paris, 1886. in-12.

2013 11/14

2014. **HULOT** (Baron). *Rapport sur la médaille d'or décernée à M. Prins* (La Géographie. T. I, 1900, p. 484).

2014 bis. — *Historique des missions Bénoué-Tchad* (La Géographie, 1904, T. IX, 257-267).

2015. — *Rapport sur les progrès de la Géographie en 1899* :

*La mission Marchand*. 1 croquis, p. 201-203.

*Mission Gentil, voyage de Prins*. 1 croquis, p. 205-207.

*Mission Fourneau-Fondère*. 1 croquis, p. 211-212.

(La Géographie. T. I, 1900).

2016. — *Autour de la mission Lenfant* (B. Soc. Géog. 1904, pp. 267-282).

2017. — *De Brazza et son œuvre* (3 cartes, revue hebdomadaire, oct. 1905, pp. 385-410, 2 photos).

2018. — *Rapport sur la médaille d'argent décernée au lieutenant Lancrenon* (La Géographie, vol. XVII, 1908, p. 497).

2019. — *De l'Océan Atlantique au lac Tchad* (Rev. des Deux-Mondes, 1<sup>er</sup> juin 1904).

2020. — *La nouvelle route du Tchad et les missions Lenfant*. 2 cartes (Rev. Hebd. 1<sup>er</sup> sept. 1906).

2021. — *La découverte des grandes sources du centre de l'Afrique. compte rendu bibliographique* (La Géogr. 1909, t. XIX, p. 169-170).

2022. — *Mission française d'étude de la maladie du sommeil, convention avec le Congo français* (La Géogr. 1909. T. XIX, p. 81-85).

2023. — *Nos succès dans le Dar Kouti et l'Ouadaï* (La Géogr. 1911. T. XXIII, p. 236).

2024. — *La mission télégraphique du Tchad. Miss Olive MacLeod aux chutes du Mayo-Kabi* (La Géogr. 1911. T. XXIII, p. 236-238).

2025. — *Retour du capitaine Périquet* (La Géogr. 1911. T. XXIII, p. 407).

2026. — *A propos de l'accord franco-allemand* (La Géogr. T. XXV, 1912, p. 34-43). 1 carte 1/4.500.000.

2027. **HUOT** (Docteur). *Mission Chari-Sanga* (La Géographie, III, 1901, pp. 197 à 202, 1 carte au 1/2.000.000).

2028. — *Considérations générales sur l'Oubanghi et le Bahr-el-Ghazal* (Ann. d'hygiène et de méd. col. IV, 1901, pp. 473-501).

2029. — *Mission Chari-Sanga* (Rev. Col. 1901, p. 61-75).

2030. — *Les peuplades de l'Oubanghi et du Bahr-el-Ghazal* (Revue scientifique, 1902. T. 47, pp. 301 306 et 394 400).

2031. **HUOT** et **BERNARD**. *Rapport sur la mission Chari-Sangha* (Revue col. 1901, p. 61-75).

2032. **HUMBLLOT**. *Mission scientifique dans le bassin du Gabon de l'Ogooué et du Congo* (Arch. des Mis. Scient. XV bis, p. 67). *no date*

2033. **HUNGARIA** (Bernardin d'). *Histoire de son voyage et de sa mission avec une relation des mœurs des habitants du Loango*.

2034. **HUNTSBUCHLER**. *Lettre du 18 janvier 1898* (Bul. Soc. de Géogr. Com. T. XX, p. 403-404).

2035. **HUSSON**. *Les rivières Setté Cama et Celina*. 1 carte (Bul. Soc. Roy. Belge de Géo. 1886, p. 70-74).

2036. **HUSSON**. *Sa mort* (Journ. d. Voyages, 1892, n° 763, p. 127).

2037. **HUTTEREAU** (A.). *Documents ethnographiques sur les populations du Congo belge* (Annales du Musée du Congo belge. Série III. Spineux, Bruxelles, 1909).

2038. — *Les Bakongo* (Bul. Soc. Belge de Géogr. T. XXXIV, n° 5, 1910).

2039. **IMBART DE LA TOUR**. *Régime de la propriété* (Paris, 1900, in-8).

2040. **INSTITUT COLONIAL INTERNATIONAL**. *Les lois organiques des colonies*. Vol. 2, in-8. Paris, 1906. Challamel, éd. 20 francs.

2041. **IRADIER BULFY**. *Viajes en la zona de Corisco*, 1878.

2042. **IRADIER** (Manuel). *España en el Golfo de Guinea* (Rev. de Géogr. commercial. Madrid. T. I, 1885-1886. p. 231-235, 241-245, 252-257, 269-273, 340-345).

2043. **JACKSON**. *La mission Maistre* (Supplément au « Temps » du 24 mai 1893).

2044. **JACOB** (Léon). *Nivellement du Bas-Kouilou* (C. rendu. B. Soc. Géo. de Paris, 1888, pp. 433-436, un croquis).

2045. — *Colonie du Gabon et du Congo français. Carte des reconnaissances préliminaires pour l'étude des voies de communication entre la côte du Loango à Brazzaville, par la vallée du Kouilou-Niari*. Mission de 1887-1888, en 3 feuilles au 185.200<sup>e</sup>. Paris, Trouillet, 1889).

2046. — *La vallée du Niari-Kouilou* (B. Soc. Géo. 1894. T. XV, p. 403-430, une carte).

2047. — *Rapport sur la médaille d'or accordée à M. L. Jacob par M. W. Huber* (Bul. Soc. de Géogr. 1890. T. XI, p. 157-160).

2048. — *Les chemins de fer africains : Afrique occidentale allemande et bassin du Congo* (Quest. Dipl. et Col. 1906. T. XXII, p. 216).

2049. **JACOBS** (A.). *Les voyages d'exploration en Afrique du Dr Barth en 1849. Le désert, le Tsad, le Niger*, in-8, 1860.

2050. **JACOTOT** (A.). *La culture du café, son avenir dans les colonies françaises*. Un vol. in-8. Paris, 1910. Larose, éd.

2051. **JACQUES** (Dr V.). *Etude comparée de l'âge de pierre au Congo et dans l'occident de l'Europe* (Cong. d'Arch. et d'histoire de Dinant. Namur, 1904).

2052. — *Les Congolais* (Bul. Soc. d'Anthr. Belge 1894 et 1898).

2053. — *Instruments de pierres du Congo* (Bul. Soc. d'Anthrop. Belge. 1901, 31 pages. XX planches).

2054. **JACQUIER** (Capitaine). *Les émotions d'un chef de mission. Disparition du lieutenant Martin dans le Haut-Chinko* (Rev. des Troupes Col. 1912, Déc., p. 678-696).

2055. **JANKO** (Johann). *Erklärung des Names Kongo* (Petermann's Mitteilungen, 1888, p. 25-26).

2056. **JAILLE** (Amiral de La). *Discours de réception de la mission Marchand* (Bul. Afr. Fr. 1899, p. 206).

2057. **JARDIN** (Edelestan). *Le Congo ou Livingstone* (Bul. Soc. de Géogr. de Rochefort. T. IV. 1882-1883, p. 274-283).

2058. — *Les Pahouins d'après les notes de M. Cornut Gentile*. B. S. de Géogr. de Rochefort. T. V. 1883-1884, p. 178-187.

2059. — *Le Congo, souvenir d'un voyage en 1885* (B. Soc. Géogr. de Rochefort, 1884, IV, n° 4).

2060. — *Aperçu sur la flore du Gabon* (B. de la Soc. Linnéenne de Normandie, 4<sup>e</sup> fascicule, 1891).

2061. — *Aperçu sur la flore du Gabon. Les plantes les plus importantes* (Bul. Soc. Bot. France, in-8. 1891. Paris).

2062. **JARDIN**. *Herborisations sur la côte occidentale d'Afrique, de 1845 à 1848* (Nouv. ann. maritimes et Paris, 1849, in-8).

2063. **JEANNET** (Charles). *Quatre années au Congo*. 9 grav. 1 carte, in-8, 1883. Paris, Charpentier, éd. 328 pages.

2064. **JARRIC** (R. Père Pierre du). *Histoire des choses plus mémorables advenues tant ez Indes Orientales que autres pais de la découverte des Portugais en l'establissement et progres de la foy chrestienne et catholique : et principalement de ce que les religieux de la Cie de Jésus y ont fait...* (2 vol. in-8 de 700 p. chacun. Bordeaux, Simon, Millanges, 1608 et 1610).

¶ [2065. **JEANROY** (R. P.). *Les apprentis* (Ann. Prop. Foi. 1904, p. 351-359, 3 grav.).

2066. **JÉNOUVRIER**. *Discours du 5 février 1912 au Sénat sur l'accord franco-allemand* (extraits) (Bul. Afr. Fr. Rens. Col. 1912, p. 56-59).

2067. **JOALLAND** (Capitaine). *De Zinder au Tchad et conquête du Kanem* (La Géographie, III, 1901, pp. 369-380).

2068. — *Autour du Tchad* (B. Soc. Géogr. Comm. Paris, XXIII, 1901, pp. 303-319, 1 carte).

2069. — *De Zinder au Tchad* (Rev. franç. XXVI, 1901, pp. 335-351).

2070. — *Autour du Tchad* (Bul. Soc. de Géogr. de Marseille, 1901. T. XXV, p. 171).

2071. — *De Zinder au Tchad et à la conquête du Kanem* (Bul. Soc. Bret. de Géogr. de Lorient, 1901, p. 160-180).



2072. — *Du Niger au Tchad* (Bul. Soc. Normande de Géogr. de Rouen, 1902, p. 65-84).

2073. JOANNIS (J. de) l'abbé. *Note sur une phycide vivant en parasite dans un nid de chenille provenant de Mayumba*. 1 fig. (Bul. du Muséum, 1900, p. 280-283).

2074. JOBIT (Capitaine). *Le cours de la basse Likouala aux herbes* (La Géographie, II, 1900, pp. 343-350, 1 carte au 750 000<sup>e</sup>).

2075. — *Exploration de la brigade Jobit. Du Gabon à l'Alima* (La Géographie, III, 1901, pp 181-192, carte au 2.000.000<sup>e</sup>).

2076. JOHNSTON (H. H.). *The River Congo from its mouth to Bolobo : with a general description of the natural history and antropology of its Western basin*. 463 pages. 2 cartes. 70 grav. Vocabulaires. London, 1884. Sampson Low, éd.

2077. — *The River Congo from, its mouth to Bolobo with notes on the Physical Geography, Natural History, resources, and Political Aspect of the Congo Basin*. 1 carte (Proceed. R. Geogr. Soc. London, 1883, p. 692-711).

2078. — *Le fleuve Congo depuis son embouchure jusqu'à Bolobo* (Belgique horticole. T. XXXIV, 1884, pp. 167-172).

2079. — *Der Kongo; Reise von seiner Mündung bis Bolobo* (In-8, 437 p. avec 2 cartes. Leipzig, Brockhaus, 1884).

2080. — *Carte du Bas-Congo* (Proceed. o. t. R. Géogr. Soc. London, oct. 1883, p. 632).

2081. — *A Visit to Mr. Stanley's Stations on the River Congo* (Proceed. R. Géogr. Soc. London, p. 569-581).

2082. — *La découverte de l'Oubangui par Grenfell, 20 février 1884. Lettre du 28 avril 1908* (Mouv. Géographique, 1908, col. 265-266).

2083. — *The Life and Work of a Great Traveller George Grenfell and the Congo*. 2 vol. gr. in-8, 495 illustr. cartes. London, 1908. Hutchinson, éd.

2084. — *La population du Congo* (Mouv. Géogr. 1908, col. 513-514).

2085. — *Les impôts indigènes au Congo français*. Mouv. Géogr. col. 563-564).

2086. JOLYET (A.). *Essai de classification des forêts de l'Afrique tropicale française* (B. I. Col. Nancy, 1<sup>re</sup> série. Fas. IX, 1908, p. 317-331).

2087. JOMARD. *Sur la communication du Nil des noirs ou Niger avec le Nil d'Egypte*. Paris, 1825, in-8 de 28 p. 1 pl.

2088. — *Remarques sur les découvertes géographiques faites dans l'Afrique Centrale*, in-4. Paris, 1827. Didot, éd.

2089. JONGHE (E. de). *Les sociétés secrètes au Bas-Congo* (Bruxelles, Polleunis, 1907, in-8, 74 p. 1 photo et Revue d. questions scientifiques, oct. 1907).



2090. JOORIS (J.). *L'Acte général de la Conférence de Berlin* (1 broch. de 79 p. Bruxelles, 1885).

2091. JOURDIER (F.). *L'Etat Indépendant du Congo*. 1 carte. 54 photo (Dép. Col. Illustr. 1903, p. 281-300).

2092. — *Le Congo français* (Dép. Col. Ill. 1908, pp. 309-320, 1 carte, 31 photos).

2093. — *L'Oubangui-Chari-Tchad* (Dép. Col. Ill. 1910, p. 183-192). 18 photos.

2094. — *Le Moyen Congo* (Dép. Col. Ill. 1911, p. 170-174, 17 photos).

2095. JOUSSET (Docteur A.). *De l'acclimatement et de l'acclimation* (Archives de médecine navale et coloniale. T. XXI, 1884, pp. 79-97-270-387 et 464).

2096. JULIEN. *Du Haut-Oubanghi vers le Chari par le bassin de la Kota, 1<sup>er</sup> mai-5 octobre 1894* (B. Soc. Géo. 1897. T. XVIII, pp. 129-178. T. 340-384, carte au 400.000<sup>e</sup>, p. 496-518).

2097. — *De Ouango à Mobaye, 1899* (La Géographie, III, 1901, pp. 109-114, photos, carte au 500.000<sup>e</sup>).

2098. — *De la Haute-Banghi à la Yéouka* (La Géographie, V, 1902, pp. 216-218, carte au 500.000<sup>e</sup>).

2099. — *Itinéraire de Ouango à Mobaye* (Revue col. 1900, pp. 1041-1060, une carte).

2100. — *Itinéraire à travers les pays Bougbou* (Rev. col. 1901, p. 121-139, 181-189).

2101. — *La situation économique du Dar el Konti* (Bul. Afr. Fr. 1904, p. 38-40).

2102. — *Le Dar Ouadaï* (Renseig. col. du Bul. du Comité de l'Afr. française, XIV, p. 51-62, 87-92, 108-110, 138-143).

2103. JUMELLE (H.). *Les plantes à caoutchouc et à gutta dans les Colonies françaises* (Ann. de l'Institut colonial de Marseille, 1908 et 1909, 5<sup>e</sup> et 6<sup>e</sup> vol. 6<sup>e</sup> et 7<sup>e</sup> année).

2104. — *Etude sur les cacao* (Ibidem).

2105. — *Les plantes à tubercule alimentaire*. Un vol. in-18, 400 pages, 35 fig. Paris, 1910. Doin, éd. 5 francs.

2106. JUNGERS (Capitaine). *La Géographie et les mœurs du Bas-Congo* (B. Soc. roy. belge de Géo. 1889).

2107. — *Le cours du Chiloango et de la Luculla* (au 400.000<sup>e</sup>. Public. de l'Etat Ind. du Congo).

2108. — *Carte du Bas-Congo* (au 200.000<sup>e</sup>; publication de l'Etat Indépendant du Congo).

2109. JUNKER (Dr W.). *Reisen in Africa, 1875-1886. Nach seinen Tagebüchern unter der Mitwirkung von R. Buchta herausgegeben von*

*dem Reisenden* (3 vol. in-8 de 580, 560 et 740 p. avec illustrations et 25 cartes. Wien und Olmütz. E. Hölzel, 1889-1891). traduit en anglais.

2110. — *Explorations et découvertes dans les bassins de l'Uellé et du Bomu* (Congo illustré, 1<sup>re</sup> année, pp. 157, 165, 173, 181, 189).

2111. — *Explorations in Central Afrika* (Proceed. R. Géog. Soc. London, 1887, p. 399, avec 1 carte; C. R. Géogr. Paris, 1887, p. 334).

2112. — *Voyages dans l'Afrique équatoriale* (B. Soc. khédiviale de Géo. 1880, n<sup>o</sup> 7, pp. 19-36).

2113. — *Wissenschaftliche Ergebnisse von Dr W. Junker's Reisen in zentralafrika*. In-4, 114 p. avec 4 cartes au 750.000<sup>e</sup>. Erg. Hefl, n<sup>o</sup> 92 en 93 zu Petermann's Mitteilungen Gotha, Justus Perthes, 1888 et 1889.

2114. JUNKER (Dr W.) und HASENSTEIN. *Uebersichtskarte von seiner Forschungen in Central Afrika*, in den Jahren 1877-1878 und 1880 bis 1885, au 200.000<sup>e</sup>. Dr W. Junker's Reisen in Afrika, vol. I, 1889-1891.

2115. — *Die Quellen des Mbomu-Bikki und Uërre, in Ndorumas gebiet* (au 750.000<sup>e</sup>. Idem, vol. II, p. 155).

2116. — *Die umgebung von Ndoruma's Residenz* (au 185.000<sup>e</sup>. Idem, vol. II, p. 230).

2116 bis — *Erste Rundreise zum Uëlle-Makua und zurück 1880* (au 750.000<sup>e</sup>; idem, vol. II, p. 287).

2117. — *Reiserouten in Osten van Fürst Semio's Mbanga. 1882-1883* (au 750.000<sup>e</sup>; idem, vol. III, p. 157).

2118. — *Reise von Semio zum Uëlle-Makua bei Bagbinne und zurück* au 750.000<sup>e</sup>; idem, vol. III, p. 189).

2119. — *Reise von Semio's Seriba zum Uëlle-Makua bei Ali-Kobo und zurück, 1883* (au 750.000<sup>e</sup>; idem, vol. III, p. 235).

2120. KALTBRUNNER. *Aide-mémoire du voyageur* (1 vol. de 500 p. Zurich, 1881).

2121. — *La région du lac Liba* (C. rendu Soc. Géog. de Paris, 1888, p. 545-547 avec 1 carte au 20.000<sup>e</sup>).

2122. KANZLIN (Fr.). *Orchidées recueillies au Congo par le Dr Naumann* (Engler's Jahrbücher für Systematik, Pflanzengeschichte und Pflanzengeographie, 1886, pp. 435-443).

2123. KAYSER (Gabriel). *Bibliographie d'ouvrages ayant trait à l'Afrique depuis le commencement de l'imprimerie* (1887, Bruxelles).

2124. KEITH (Arthur). *On certain physical characters of the Negroes of the Congo Free states and Niger* (T. Journ. r. Anthr. Inst. Great. Brit. à Irland. T. XXI, 1911, p. 40-70. 4 planches).

2125. KELSCH et KIÉNER. *Traité des maladies des pays chauds* (In-8. Paris, 1889).

2126. KELTIE (J. Scott). *The Partition of Africa*. 2<sup>e</sup> éd. XVI, 564 pages, 24 cartes, 1895.

2127. KÉRANDEL (Dr). *Notes sur la mission du Haut-Logone* (Ann. d'hygiène et de médecine col. XII, 1909, p. 107-114).

2128. — *Notes sur la prophylaxie de la maladie du sommeil au Congo (Haute-Sangha et Logone)* (Bul. soc. path. exotique, 1908, n<sup>o</sup> 5).

2129. — *Note sur l'hyperesthésie profonde dans la maladie du sommeil*.

2130. KERGANTUY (de). *Note sur les éléments qui ont servi à dresser la carte du Gabon au 1/1.060.000. 1 carte au 1/1.060.000 dressée par ordre de l'Amiral Fleuriot de Langle. — Cours du Haut-Congo au 1/290.000* (Bul. Soc. de Géogr. 1869, 5<sup>e</sup> série. T. XVII, p. 434-444).

2131. KERHALLET (de). *Manuel de navigation sur la côte occidentale d'Afrique*. 3 vol. in-8. Paris, 1857. Dépôt de la Marine.

2132. — *Vue de côtes*. Paris, 1852. Dépôt de la Marine. 57 planches. Gabon-Congo. Pl. 36-38, 41-45.

2133. KERREMANS (Ch.). *Coleoptera, famille Buprestidae* (An. Mus. du Congo Belge. Zoologie. Série III, Sec. II. Tome I, Fasc. II. Bruxelles, 1909. Spineux, éd.

2135. KERREMANS (Louis F.). *La Mambéré et le bassin de la Kadeï* (L. Mouv. Géogr. 1902, col. 175-179, 1 carte 1/1.000.000).

2136. KÉTHULLE (Lieut. de Ryhove de la). *Deux années de résidence chez le sultan Rafaï. Voyage d'exploration au nord du Mbomou* (B. Soc. R. Belge. Géo. 1895, pp. 397-428, 513-542).

2137. — *Deux années de résidence chez le sultan Rafaï*. 1 brochure. Soc. Gén. d'Imprimerie, 16, rue des Sables. Bruxelles.

2138. — *Le Sultanat de Rafaï* (Congo illustré, 1895, p. 149).

2139. — *Deux années de résidence chez le sultan Rafaï* (extraits) (Bul. Afr. Fr. Rens. Col. 1896, p. 70-75, 1 carte 1/3.000.000).

2140. KIDERLEN WÖECHTER (de). *Discours du 17 novembre 1911 au Reichstag* (Rens. Col. Afr. Fr. 1911, p. 310-313).

2141. KIEFFER (Lieutenant). *L'exploration du Logone* (B. Soc. Géo. d'Alger. 1<sup>er</sup> trimestre, 1902, 27 p. une carte).

2142. KIEFFER (Jules). *Le Kouti, le massacre de la mission Crampel* (Bul. Soc. de Géogr. d'Alger, 1905, p. 290).

2143. — *Le Tchad, son dessèchement* (Bul. Soc. de Géogr. d'Alger, 1905, tirage à part, 15 pages, 1 carte au 200.000<sup>e</sup>).

2144. KIEPERT (Dr Richard). *Karte des Kongo-Beckens*, au 4.000.000<sup>e</sup> (4<sup>e</sup> édition, Berlin, D. Reimer, 1886).

2145. — *Die Westküste Afrika's zwischen Kongo und Gabon als Basis der deutschen Expedition nach Innerafrika* (au 4.000.000<sup>e</sup>. Baßlian : die deutsche expedition an der Loango-Küste, vol. I, p. 374).

2146. KINGSLEY (Miss. M. H.). *The Ascent of Cameroon's Peak and travels in French Congo* (Liverpool Géographica society, 1896, broch. in-8).

2147. — *Travels in West Africa. Congo français Corisco and Cameroons* (London, Macmillan, 1897, 743 p. 18 pl. 29 fig.).

2148. — *West African Studies*. London, 1901, 2<sup>e</sup> éd.

2149. KINSKY (Charles de). *Le continent africain, manuel du diplomate*. 1 vol. de 111 pages. 1 carte 1/15.048.000. Paris, Challamel, éd. 1898.

2150. KLAPROTH (J.). *Essai sur la langue du Bornou, suivi des vocabulaires du Begharmi, du Mandara et de Tombouctou*. Paris, 1826, in-8 de 42 pages et imprimé à la suite de la traduction française des ouvrages de Clapperton et Oudney.

2151. KLEIN (F.). *Le Cardinal Lavigerie et ses œuvres d'Afrique*. In-8. Paris, Poussielgue, 1890.

2152. — *Mission de l'Afrique équatoriale* (Correspondant, 25 août 1890).

2153. KOCH (A. C.), commandant. *Afrique occidentale. Gabon et Congo français* (au 2.000.000<sup>e</sup>. Paris, Challamel, ainé, 1885).

2154. KÖEHLIN (Raymond). *La question d'Égypte* (Bul. Afr. Fr. 1896, p. 108-112).

2155. KOELLE (S.-W.). *Polyglotta Africana : or a comparative vocabulary of nearly three hundred words and phrases, in more than 100 distinct african languages* (1 vol. London, 1854, La Haye. Nyhoff. In-folio de 212 pages, 1 carte, 1 L. ss.).

2156. — *Grammar of the Bornu or Kanuri language*. London, 1854, in-8 de 346 p.

2157. — *African native literature, or proverbes, fables and historical fragments in the Karnui or Bornu languages*. London, 1854, in-8. XIV, 434 p. 7 sch. 6 d.

2158. KOLBE (F. W.). *A Language Study based on Bantu, or an Inquiry into the Laws of Root-Formation, the Original Plural, the Sexual Dual, and the Principles of Word Comparison. With Tables illustrating the Primitive Pronominal System restored in the African Bantu Family of Speech*. in-8, VIII, 97 p. 4 tables, 1888, 6 sch.

2159. KORVIN SKYMANOWSKI. *A propos de la conférence de Berlin* (Paris, 1890, in-8 pièce).

2160. **KOSSMAT** (Franz). *Ueber einige Kreideversteinerungen von Gabun. Mit 2 Tafeln* (Sitzungsberichte der Kaiserl. Akademie der Wissenschaften in Wien. Math. Naturw. Classe Bd C II, Abth, I, 1893).

2161. **KOTTO** (La). *Rapport du conseil d'Administration à l'assemblée du 14 nov 1908*, in-folio de 10 pages. Paris, 1908. Bayard, impr.

2161 bis. — *Rapports annuels depuis 1900.*

2162. **KRAUSE** (Dr). *Beitrag zur Kenntniss des fulischen sprache in Africa (Iaugue Foule)* (Mitt. d. Riebeekschén Niger. Expédition I, in-8 avec carte. Leipzig, 1884).

2163. **KRUGER** (F. H.). *Gabonie et Congo francais* (Notice historique et géographique. Paris, 1890, in-8 pièce).

2164. **KUCH** (Richard). *Examen pétrographique des roches rapportées du Congo par le Dr Pechuel Lösche* (Mineralogische und Petrographische Mitteilungen de Tschermack, Vienne, 1884, 2<sup>e</sup> livraison, p. 93).

2165. — *Beitrag zur Petrographie des westafrikanischen Schiefergebirges* (Mineralogische und Petrographische Mitteilungen, Vienne, 1884, Bd VI, pp. 93-133).

2166 **KUHN** (M.). *Ueber die Furnkraüter der letzten Schweinfurth'scheu Sammlungen* (Sitzungsber. Ges. naturf. Fr. december 1869).

2167. **KUMM** (Karl). *From Haussaland to Egypt* (the geographical journal, août 1910, pp. 148-158).

2168. — *From Hausaland to Egypt*. 1 carte, 4 grav. (T. Scottish Geogr. Magaz.). 1911. T. XXVII. p. 223-242.

2169. — *From Haussaland to Egypt through the Soudan 1908-09* (85 illustrations et 8 cartes, appendices linguistiques, 100 p. in-8 toile, 1910, 20 francs net).

2170. **KUND** (Lieutenant). *Dampferfahrt auf dem Congo von Stanley-Pool bis Bangala* (Mitt. der Afrikanischen Gesells. im Deutschland, 1885, pp. 379-391).

2171. — *Bericht über eine Bereisung der Deutsch-Franzoesichen Grenzen zwischen Schari-Logone-Tuburi* (M. a. d. D. Schutzgebieten, 1906, pp. 1-30, 1 carte au 750.000<sup>e</sup>).

2172. **KUNKEL D'HERCULAIS** (J.). *Préface du livre de Guiral. « Le Congo français du Gabon à Brazzaville »* (B. Soe. Géogr. Com. 1888-89. T. XI, p. 470-475).

2173. **L. G.** *Le noviciat des féticheurs* (Mouv. Géogr. XX, 1903, col. 85-87).

2174. **LABARTHE** (P). *Voyage à la côte de Guinée ou description des côtes d'Afrique depuis le cap Tagrin jusqu'au cap Lopez-Gouzalres*. Carte in-8. Paris. 1803. Delagrave, éd.



2175. LABAT (Révérend Père). *Relation historique de l'Ethiopie occidentale contenant la description des royaumes du Congo, Angole et Matamba* (Traduit de l'italien par le Père Cavazzi et augmenté de plusieurs relations portugaises des meilleurs auteurs, avec notes, cartes géographiques et un grand nombre de figures). 5 vol. in-8. Paris, 1776. Delespine, éd.

2176. — *Nouvelle relation de l'Afrique occidentale*. 5 vol. in-12. Paris, 1828. Giffard, éd.

2177. LABATUT (A.). *De la confrérie des Senoussia* (Bul. Soc. de Géogr. d'Alger, 1911, p. 68-81).

2178. — *Le territoire militaire du Tchad* (Bul. Soc. de Géogr. d'Alger, 1911, p. 119-153).

2179. LABBÉ (Paul). *Congo-Maroc* (Bul. Soc. de Géogr. Com. 1911, p. 641-643).

2180. LABORDÈRE (Marcel). *Sociétés congolaises françaises*. Paris, 1905, plaquette réunissant 4 articles de l'Information.

2181. LACASSAGNE. *Etude anthropologique et médico-légale sur les tatouages* (Paris, 1881).

2182. LACOIN. *Observations sur la Géologie du pays de l'Oubangui au Tchad* (B. Soc. Géologique de France, IV, 1903, pp. 484-496, 6 fig. 1 carte au 5.000.000°).

2183. — *Sur la Géologie du pays de l'Oubangui au Tchad* (C. rendu Acad. des Sciences, CXXXVI, 1903, pp. 1591-1593).

2184. LACOUR (A.). *L'esclavage africain* (1 br. in-8 de 66 p. Dunkerque, Michel, 1890).

2185. LACROIX (A.). *Résultats minéralogiques et géologiques de récentes explorations dans l'Afrique occidentale et la région du Tchad* (Rev. Col. V, 1905, pp. 129-139 et 205-223, Challamel, in-8, 1905).

2186. — *Sur une nouvelle espèce minérale provenant du Congo français* (C. rendu Acad. des Sc. Avril 1908, pp. 722-726).

2187. — *Sur le travail de la pierre polie dans le Haut-Oubangui* (La Géographie, 15 octobre 1909, pp. 204-206)

2188. — *Sur le travail de la pierre polie dans le Haut-Oubangui* (Ac. des Sc. C. r. Séance du 28 juin 1909, in-4 de 4 p.).

2189. — *Minéralogie de la France et de ses colonies*, IV, supplément, p.

2190. LACROIX (L.). *Projet d'exploration dans l'Afrique centrale par l'Ouélé*, cartes in-8, 1881.

2191. LAFITTE (J.). *Du Congo au lac Tchad* (c. r.) (l'Anthropologie, 1906, p. 605-607).

2192. — *At the back of the blackmans mind or notes on the Kingly office in West Africa de Dennett* (c. r.) (l'Anthropologie, 1907, p. 433-436).

2193. LALANNE (E.). *La France et ses colonies au XIX<sup>e</sup> siècle*, p. 344-351. 5 grav. 1 carte. Paris, A. Picard et Kaan.

2194. LALIEUX. *Le sultanat de Bangassou* (Mouv. Géo. 1896, col. 79-82, 94-96, 115-116, 133-135, 160-162).

2195. LALLEMAND (Ch.). *Résultats scientifiques de la mission Tilho* (La Géogr. 1910. T. XXII, p. 15-22).

2196. LALOY (Dr L.). *L'astronomie et la météorologie chez les noirs du Congo* (c. r.) (l'Anthropologie, 1899, p. 602).

2197. — *Etude de crânes d'Abantou* (c. r.) (l'Anthropologie, 1899, p. 482-483).

2198. — *Les Bagelli, race naine du Cameroun* (c. r.) (l'Anthropologie, 1899, p. 484).

2199. — *Notes ethnographiques sur les Mfan* (c. r.) (l'Anthropologie, 1900, p. 314-315).

2200. — *Les incendies de brousse dans l'Afrique tropicale* (La Géographie, 1908, vol. XVIII, pp. 131-134).

2201. — *Les relations des Fang avec la faune qui les environne par Tessmann* (c. r.) (l'Anthropologie, 1907, p. 681-682).

2202. — *Les troglodytes du Soudan d'après Prins* (La Géogr. 1910. T. XXI, p. 189-190).

2203. — *Les idées religieuses des Pangué par Tessmann* (c. r.) (l'Anthropologie, 1910, p. 352-353).

2204. LAMALLE (Dureau de). *Mémoire sur le grand gorille du Gabon* (1851, 12 p. gr. in-8 broché, 1 fr. 50).

2205. LAMARZELLE (de). *Discours du 5 avril 1895* (Bul. Afr. Fr. 1895, p. 154-155).

2206. — *Discours du 7 février 1912 sur l'accord franco-allemand (extraits)* (Bul. Afr. Fr. Rens. Col. 1912, p. 60-61).

2207. LAMBERT (Dr G.). *La fermentation du cacao* (Ann. de Méd. et d'hyg. col. 1911. T. XI, p. 363).

2208. LAME (Cap) et FERRANDI (J., lieutenant). *Fort Lamy, chef-lieu du territoire du Tchad* (Bul. Afr. Fr. Rens. Col. 1912. p. 101-111, 1 plan).

2209. LAMOTHE (de). *Discours de réception de Gentil le 25 fèr. 1901* (Bul. Afr. Fr. 1901, p. 68-69).

2210. — *Discours de réception des Missions du Chari et de l'Afrique centrale à la Sorbonne* (Bul. Af. Franç. 1901, p. 197).

2211. **LAMOTHE** (Capitaine Maurice de). *Conférence sur le Congo* (Bul. Soc. de Géogr. d'Alger, 1898, p. IV).

2212. — *L'occupation du bassin du Tchad* (Revue du Cercle militaire, n° 36, 1902).

2213. **LAMOTHE** (René) *Carte de l'Alima. 1/200.000<sup>e</sup>*. Paris, 1911. dessinée par Bescond. 4 feuilles 100 c.  $\times$  75 c., publication de la Société l'Alimainienne.

2214. **LAMY** (Etienne). *Affaires d'Egypte et de France* (Le Correspondant des 25 sept.-oct. nov. 1905 et mars 1906, spécialement pp. 1080-1123 mission Marchand).

2215. **LAMY** et **ALVERNHE**. *Carte du bassin du Niari (Loudima-Comba)* au 1/250.000. Impr. Photo. Avon-Paris.

2216. — *Reconnaissance du bassin du Nyanga : 1/500.000*. Impr. Photo Avon-Paris.

2217. **LANCASTER** et **MEULEMAN**. *Le climat du Congo* (In-8, nombreux graphiques et cartes, 1898, Challamel, 12 fr. 50).

2218. **LANCRENON** (Lieutenant). *Mission au Congo français* (La Géographie, XIV, 1906, pp. 55-56).

2219. — *Exploration entre la Sangha et le Logone* (La Géographie, XVI, 1907, pp. 424-426, 1 carte au 4.600.000<sup>e</sup>).

2220. — *Explorations entre la Sangha et le Logone* (Broch. de 30 p. et 1 carte au 2.000.000<sup>e</sup>, 1908. Extraits du Bull. de l'Afrique française).

2221. — *De la Sanga au Logone*. 1 carte 1/2.000.000 (Rens. Col. Bul. Afr. Fr. 1908, p. 18-28).

2222. — *An sujet de la ligne télégraphique (Fort Crampel-Fort Lamy)* (La Géogr. 1911. T. XXIII. p. 66-67).

2223. **LANDER** (Richard). *Records of captain Clapperton's last expedition to Africa*. 2 vol. in-8. London, 1830. Colburn and Bentley, éd.

2224. **LANDEROIN** (M.) et **TILHO** (J.). *Grammaire et contes haoussas* (in-18, 1909, 5 francs. Paris, XII et 292 p.).

2225. — *Dictionnaire haoussa, comprenant haoussa-français et français-haoussa* (in-18, 1910, 14 fr. XVI, 172 et 194 pages. Paris).

2226. **LANDOLPHE**. *Mémoires du capitaine Landolphe contenant l'histoire de ses voyages pendant 36 ans aux côtes d'Afrique, rédigé par Quesné*. 2 vol. in-8. Paris, 1823. Arthur Bertrand.

2227. **LANDOR** (H. Savage). *A cross Widest Africa. An account of the country and people of Eastern and Westren Africa as seen during a twelve months journey from Djibuti to Cape Verde* (London, Hurst and Blackett, 1907, in-8, 2 vol. 396 p. et 512 p. 2 cartes, 151 gravures, 42 s.).

2228. **LANDREAU**. *Vocabulaire Baya* (Bul. Soc. de Géogr. d'Alger, 1899, p. 32).

2229. — *Vocabulaire de langue Baya (Haute-Sanga)*, 1900. Petit in-16, Challamel, 1 franc.

2230. **LANESSAN** (de). *L'expansion coloniale de la France*.

2231. — *L'évacuation de Fachoda : ses véritables causes* (Quest. dipl. et col., tome V, pp. 321-329).

2232. **LANGE** (Maurice de). *Lettre du 9 mars 1901* (Bul. Afr. Fr. 1901, p. 119).

2233. — *Lettre du 6 avril 1901* (Bul. Afr. Fr. 1901, p. 154).

2234. **LANGLE** (Amiral Fleuriot de). Voir Fleuriot de Langle (Amiral).

2235. **LANIER**. *L'Afrique. Choix de lectures de Géographie accompagnées de résumés, d'analyses, de notes explicatives et bibliographiques et ornées de 51 vignettes et de 41 cartes* (1 fort vol. in-8, X-920 p. Paris, 1884), 6 francs, plusieurs éditions dans la 9<sup>e</sup> édition le Congo français, p. 717-780, 1 carte au 1/9 800.000 et 2 cartes, 3 grav.

2236. **LANNOY DE BISSY** (R. de). *Carte de l'Afrique au 2.000.000<sup>e</sup> en 62 feuilles* (Paris, Serv. Géo. de l'Armée franç. 1<sup>re</sup> édition, 1881-1886; édition nouvelle 1894-1895. Les feuilles nos 34, 35, 36, 39, 40, 41, 43, 44 et 45 sont relatives au bassin du Congo).

2237. — *Notices sur la carte d'Afrique* (feuille n<sup>o</sup> 39, pp. 26-32; feuille n<sup>o</sup> 40, pp. 7-8; feuille n<sup>o</sup> 43, p. 12; feuille n<sup>o</sup> 44, p. 26).

2238. — *Notices sur la carte d'Afrique* (4<sup>e</sup> livraison. Serv. Géo. de l'Armée. Paris, Impr. nat. 1884).

2239. — *Recent french explorers in the Ogoave-Congo region*, 1 carte 1/24.000.000. Positions astronomiques (Proceed of the Royal Geogr. Society, 1886, p. 770-778).

2240. — *Le Bas-Congo entre l'Océan et le confluent du Kassaï* (Extrait de la carte d'Afrique, au 2.000.000<sup>e</sup>. Mouv. Géo. 1889, col. 85).

2241. — *Note sur la carte de M. Fourneau de l'Ogooué au Campo* (B. Soc. Géo. de Paris, 1890, pp. 427-430).

2242. **LANOYE** (de). *Le Niger et les explorations de l'Afrique centrale depuis Mungo Park jusqu'au Dr Barth*. Carte in-12. 1858.

2243. **LAPPARENT** (A. de). *Rapport sur la grande médaille d'or décernée au lieutenant-colonel Marchand* (La Géographie. T. 1, p. 481).

2244. — *La trouvaille d'un oursin fossile dans le Sahara* (La Géographie, vol. III, 1901, pp. 257-260).

2245. **LARGEAU** (Administrateur principal). *Encyclopédie pahouine (éléments de grammaire et dictionnaire français-pahouin)* (Paris, 1901, 1 vol. in-8, 699 p.).



2246. **LARGEAU** (colonel). *Situation des pays et protectorats du Tchad au point de vue économique* (Rev. col., nouv. série, 1903-1904, III. pp. 642-660 : 1904, IV, pp. 79-97).

2247. — *L'occupation du Ouadaï* (Rev. de Paris, 1910, pp. 23-39).

2248. — *La France devant le Ouadaï* (Rev. des Troupes col. 1910, 1<sup>er</sup> sem., pp. 97-118, 1 croquis et pp. 261-283, 2 croquis).

2249. — *Les Dinkas*. 1 carte, 1 photo (Rens. Col. Bul. Afr. Fr. 1911, p. 3-12).

2250. — *La situation du Territoire militaire du Tchad au début de 1912* (Rens. Col. Afr. Fr. 1913, p. 3-20, 4 photos, 73-91).

2251. **LAROUSSE**. *Atlas colonial illustré*, 1 vol. in-4 de 281 pages. 18 fr. Congo, p. 129-145, 58 photos. 1 carte en couleur, 2 cartes en noir. Larousse, éd. Paris, 1903.

2252. **LARTIGUES**. *La lagune du Fernan-Vaz et le delta de l'Ogooué* (Archives de médecine navale, 14 juillet 1870, p. 461).

2253. — *Note sur l'anthropologie du Camma Gabon*, in-8.

2254. **LAST** (J. F.). *Polyglotta Africana orientalis or a comparative collection of 250 words and sentences in 48 languages and dialects spoken south of the equator and additional words in 19 languages* (1 vol. avec 1 carte linguist. London, 1885. La Haye, Nyhoff).

2255. **LASTOURS** (Rigail de). *Mission scientifique au Gabon* (Arch. des Mis. scient. XXXI, p. 64).

2256. — *Lettre du 2 février 1883* (Bul. Soc. de Géogr. Com. T. V, 1882-1883, p. 412-413).

2257. **LATREILLE** (P. André). *Dissertation sur l'expédition du consul Suétone Paulin en Afrique et sur le fleuve Niger de Pline et le Niger de Ptolémée*. 1807, in-8.

2258. — *Recherches géographiques sur l'Afrique centrale d'après les écrits d'Edrisi et de Léon l'Africain comparés avec les relations modernes*. Paris, 1824, in-8 de 32 p.

2259. **LAUNAY** (L. de). *Les richesses minérales de l'Afrique*. In-8 de 396 pages. 71 cartes ou figures. Paris, 1903. Béranger, éd.

2260. **LAURENT**. *Etude sur le tabac, production, manufacture et culture, notamment dans les Colonies françaises* (Ann. de l'Institut col. de Marseille, 1900, 7<sup>e</sup> vol. 8<sup>e</sup> année).

2261. **LAURENT** (Emile). *Le Bas-Congo, sa flore et son agriculture* (1 broch. in-8 de 20 p. Bruxelles, O. Mayolez et J. Andiarle, 1894).

2262. — *Les entreprises agricoles au Congo* (B. de la Société Linnéenne de Bruxelles, 1895, p. 5).

2263. — *Résumé des leçons de botanique et d'agriculture données en*



1893, à la Société d'études coloniales de Bruxelles. 1 broch. in-8 de 79 p. Bruxelles, impr. des Travaux publics, 1895.

2264. — *Mission (1903-1904) par de Wildeman* (Bruxelles, Vanbughenhoude, 2 vol. texte in-4, 617 p., fig. et 185 planches).

2265. LAUTURE (d'Escayrac de). Voir Escayrac de Lauture.

2266. LAUZIÈRE. *Communication à l'Académie des Sciences* (15 fév. 1891 et Journal des Débats, même date, et 1 carte au 500.000<sup>e</sup>).

2267. — *Cours de l'Oubangui, entre le dernier poste français et la rivière Kouango*, au 500.000<sup>e</sup>. Expédition Crampel.

*Tableau des positions géographiques prises au coude de l'Oubanghi pendant l'expédition Crampel* (Carte du cours de l'Oubanghi, entre Bangui et la rivière Kouango) (B. du Comité de l'Afr. franç. 1891, n<sup>o</sup> 3 et Tour du Monde, 1892, 2<sup>e</sup> semestre, p. 14).

2268. LAVELEYE (Emile de). *L'Afrique Centrale et la Conférence géographique de Bruxelles*, avec 2 cartes (In-12, 220 p. Bruxelles, librairie Muquardt, 1878).

2269. — *The Congo neutralized* (Reprinted from the Contemporary review, June 1883).

2270. — *Les Français, les Anglais, et le Comité International du Congo* (Revue de Belgique, vol. XLII, et 1 broch. in-8 de 29 p. avec 1 carte. Bruxelles, Muquardt, 1883).

2271. — *La neutralité du Congo* (Revue de droit international, 1883).

2272. — *L'Afrique Centrale et la conférence géographique de Bruxelles* (1 vol. in-12 de 87 p. Bruxelles, Muquardt, éditeur).

2273. — *Le partage de l'Afrique* (Extrait de la Revue de Belgique, 1 br. in-8 de 21 p. Bruxelles, Weissenbruch, 1891).

2274. LAVELEYE (G. de). *Le chemin de fer du Congo* (Moniteur des intérêts matériels du 20 août 1893).

2275. LAVERAN (Dr A.). *Traité des fièvres palustres* (In-8. Paris, 1884).

2276. — *Du paludisme et de son hématozoaire* (Paris, 1891).

2277. — *Du paludisme. Aide-mémoire* (1 vol. in-8 de 184 p. Paris, G. Masson, 1892).

2278. — *Paludisme et moustiques dans le bassin du Chari* (C. rendus de la Société de biologie, 1904).

2279. — *Contribution à l'étude de la répartition des tsétsés dans l'Ouest Africain Français et dans l'Etat Indépendant du Congo* (C. R. Ac. Sciences. T. CXLI, 1908, 4 déc. 1905).

2280. — *Au sujet de Trypanosoma cougolense (Brodin)* (C. R. Ac. Sciences. T. CXLVI, p. 853).

2281. — *Contribution à l'étude des mouches piquantes de l'Afrique intertropicale* (Bul. Soc. Path. exot. 1908, 13 mai).

2282. — *Contribution à l'étude de Trypanosoma cougolense* (An. de l'Inst. Pasteur. T. XXII, 1908, p. 833-855).

2283. **LAVERAN** et **KERMORGANT**. *Rapport sur la prophylaxie de la maladie du sommeil* (Bul. Soc. Path. exotique. T. I, n° 6, 1908).

2284. **LAVERAN** (A.) et **MESNIL** (F.). *Trypanosomes et Trypanosomiasés*. Paris, 1904, Masson, éd.

2285. **LA VERGNE DE TRESSAN** (Lieut. de). *La pénétration française en Afrique* (Paris, 1906. Challamel, éd. 1 vol. in-8 de 334 pages, 1 carte 1/30.000.000. 7 fr. 50).

2286. — *La pénétration française en Afrique* (Rev. Col. 1905, p. 528-542, 615-631, 675-692, 734-754).

2287. **LAVERTUJON** (de). *Les Compagnies de colonisation, rapport au Sénat, conclusion et contre-projet de la commission* (Bul. Afr. Fr. 1895, p. 218-219).

2288. **LAVIGERIE** (Cardinal). *Les missions de l'Afrique équatoriale* (Les missions catholiques, 1881, p. 613).

2289. — *Documents sur la fondation de l'œuvre antiesclavagiste* (4 vol. in-8 de 724 p. St-Cloud, Vve Belinet fils, 1889).

2290. — *L'Etat actuel de l'Afrique et le Congrès international des sociétés antiesclavagistes* (Mouvement antiesclavagiste, 1889, pp. 87-96).

2291. **LE BERRE** (Mgr). *Situation du vicariat des deux Guinées* (An. Prop. Foi. 1869, p. 100-114).

2292. — *Lettre du 1<sup>er</sup> mars 1873* (Ann. Prop. Foi, 1873, p. 219-232).

2293. — *Grammaire de langue pongouée*. Paris, 1873, impr. Rançon, 1 vol. in-18.

2294. — *Lettre du 12 août 1876* (Ann. Prop. Foi, 1877, p. 138-140).

2295. — *Lettre du 12 août 1881*. 1 grav. (Ann. Prop. Foi, 1881, p. 407-417).

2296. — *Catéchisme en langue pongouée (Gabon)*. Paris, 1872, in-12.

2297. — *Les souffrances de N. S. J. C. en langue pongouée*. Paris, 1877, in-12.

2298. **LEBON** (André). *Discours du 18 mars 1897 au Sénat* (Bul. Afr. Fr. 1897, p. 129-130).

2299. — *La politique de la France en Afrique, 1896-1898* (La mission Marchand. p. 1-50. Niger, Madagascar. Plon, in-8, 1901).

2300. **LEBRUN** (Albert). *Discours du 14 déc. 1911* (Bul. Afr. Fr. 1911, p. 493-497).

2301. **LEBRUN-RENAUD** (Ch.). *Les possessions françaises de l'Afrique occidentale*. Paris. 1886, 1 vol. in-8, 2 cartes. Baudoïn, éd. 3 fr. 50.

2302. **LECOMTE** (H.). *Les produits végétaux du Congo français* (Rev.

Génér. des Sc. 1894, pp. 797-808 numéro du 15 novembre 1894. Paris. A. Colin).

2303. — *Le Kicxia Africana Benth* (Bul. du Mus. 1897, p. 70-72).

2304. — *L'Agriculture aux Colonies* (Paris, 1900, in-8).

2305. — *Coagulation des latex à caoutchouc* (Bul. du Muséum, 1900, p. 192-198).

2306. — *Sur qq. bois du Congo* (Bul. du Muséum, 1903, p. 89-94).

2307. — *Rapports à la Société d'études du Congo sur les plantations au Congo*. 1894.

2308. LECOMTE et CHALOT. *Le cacaoyer et sa culture*. Paris, 1897, Carré et Naud, 1 vol. 122 pages.

2309. — *Le vanilier*. 1 vol. in-8 de 228 pages, 26 fig. Paris, 1901. Naud, éd. 5 francs.

2310. LECOMTE (H.) et HÉBERT (A.). *Le Koumounou* (Revue scientifique, 23 fév. 1895, p. 249).

2311. LECOMTE (H.) et POISSON (J.). *Catalogue des produits des colonies françaises à l'Exposition de 1878*.

2312. LECOMTE (Dr). *La vaccination dans l'Ogooué en 1896-97* (Ann. d'hyg. et de méd. col. T. II, p. 98-103).

2313. LECOUR (A.). *Rapport sur la colonisation du Gabon et de l'Afrique centrale* (Nantes, 1848, in-8).

2314. LEFÉBURE (J.). *Le régime des concessions au Congo*. in-8 de 319 pages. Paris, 1904, Librairie de l'Université.

2315. LE GALLOIS (R. P. Albert) *Sur le Boulankyo* (Les mis. catholiques, 1910, p. 389).

2316. — *Contribution à la cartographie du Congo français. Région du Stanley-Pool*. 1 carte 1/200.000 (Annales de Géogr. 1912, p. 57-69).

2317. LE GARREC (E.). *Au Fernand Vaz, la rencontre de deux civilisations, avec carte*, in-8, 1896.

2318. LEGRAND (J.). *Les explorations du bassin du Nil* (Journ. des Voyages, N. S. 1899. T. V. p. 321-323, 1 grav., 1 carte, 339-340, 358-359, 381-382, 390, 414-415).

2319. — *La leçon de Fachoda*. Paris, 1899. Berger-Levrault, éd. Un vol. in-16.

2320. — *L'Afrique conquise. Le Gabon et le Congo français* (Journ. d. Voyages, 1903. T. XXXIII, p. 153-156, 166-167).

2321. — *La liberté de commerce dans le bassin conventionnel du Congo*. 1 vol. in-16 de 176 pages. A. Leclerc. éd. 1906. Paris.

2322. **LÉGISLATION MINIÈRE** *des colonies françaises et pays de protectorat. Congo français, etc.* Paris, 1909. Larose, éd., in-8. 2 fr. 50.

2323. **LEJENDRE** (P.). *La conquête de la France africaine*, in-8 ill. 250 pages. Paris, 1903. Paclot, éd. Paris.

2324. **LEJEUNE** (Charles). *Les tombes* (Congo illustré, 1894, p. 4).

2325. — *Les Inkimbas* (Congo illustré, 1894, pp. 59-61).

2326. **LEJEUNE** (R. P.). *La mission de Saint-François Xavier de Lambaréné* (Ann. Prop. Foi. 1887, p. 299-314).

2327. — *L'esclavage au Gabon*. 1 grav. (Ann. Prop. Foi. 1891, p. 330-351).

2328. — *Dictionnaire français-mfang ou pahouin avec qq. principes de grammaire* (In-12). Faivre et Teillard, éd. 1892, in-12.

2329. — *Catéchisme fang*. Paris, 1892, in-12.

2330. — *Catéchisme anti-protestant en galoa. Cantiques galoa*. Paris, 1892, in-12.

2331. — *Les Mfangs* (C. R. Soc. Géo. Paris, 1891, pp. 499-505).

2332. — *Lettre de Lambaréné, 12 janvier 1893* (Ann. Prop. Foi. 1893, p. 434-448, 1 carte).

2333. — *La journée d'une sœur au Gabon*. 6 grav. (Ann. Prop. Foi. 1897, p. 44-59).

2334. — *Les frères en Afrique*. 5 grav. (Ann. Prop. Foi. 1897, p. 208-230).

2335. — *Dans la forêt* (Mis. cathol. XXVII, 1895).

2336. — *Les Anthropophages*. Paris, 1897. Soc. Antiesclavagiste de France.

2337. — *La femme et la famille au Congo*. Paris, 1900. Le Correspondant, 10 février.

2338. — *Au Congo : la femme et la famille* (Broch. in-8. Challamel, 1900, 1 franc).

2339. **LE JEUNE** (J. C. W.). *Geschied-en letterkundige nasporingen omtrent de talen van de onderscheiden volkeren* (2 vol. in-8. Delft, 1826).

2340. **LE HÉRISSE**. *Rapports présentés au nom de la Commission du budget sur le budget des colonies* (exercices 1905 et 1906).

2341. — *Discours des 20 et 21 février 1906, résumés et extraits* (Bul. Afr. Fr. Rens. Col. 1906, p. 87-88).

2342. **LELIÈVRE**. *Notre action au Ouadaï* (Bul. Afr. Fr. 1909, p. 313).

2343. **LE LOUET** (R. P.). *Dictionnaire français-flote, dialecte Kakongo*. Paris, 1890, 30, rue Lhomond.

2344. **LEMAIRE** (Charles). *Dans la région des cataractes. Aperçus ethnographiques* (Mouv. Géo. 1890, col. 103; 1891, col. 28 et 70; 1892, col. 53).

2345. — *La pêche* (Mouv. Géo. 1892, col. 25).
2346. — *Les marchés publics* (Congo illustré, 1892, p. 114).
2347. — *Les tatouages, avec dessins du lieutenant Masui* (Congo illustré, 1892, p. 155).
2848. — *Une forge à l'Equateur* (Congo illustré, 1892, p. 167).
2349. — *Quelques pratiques superstitieuses* (Congo illustré, 1892, p. 202).
2350. — *De la toilette* (Congo illustré, 1893, p. 8).
2351. — *Scènes d'Afrique* (Congo illustré, 1894, pp. 102 et 126).
2352. — *La numérotation parlée* (Congo illustré, 1894, pp. 146, 162, 171 et 192).
2353. — *La femme en Afrique* (Petit Bleu des 4, 7, 12, 18, 25 mai ; 3, 9, 15, 22 juin ; 14 août 1894).
2354. — *Comment les Noirs travaillent* (1 vol. in-8 de 139 p. illustré. Bruxelles. Ch. Buelens, 1895).
2355. — *La femme blanche au Congo* (Congo illustré, 1894, pp. 74-76).
2356. — *Vocabulaire anglais, français, zanzibarite, fiote, kibangi-irebou, mongo, bangala* (1 br. in-4 de 50 p. Bruxelles, Ch. Buelens, 1894).
2357. — *La djiwe ou puce pénétrante* (Congo illustré, 1895, p. 110).
2358. — *Les plantes médicinales du Congo* : I. *l'« abrus precatorius »* ; II. *le « Caesalpinia bonducella »* ; III. *les « Mucuna »* ; IV. *le « Zylophia Ethiopica »* ; V. *le « Coix Lachryma Arundinacea »* (Congo illustré, 1895, pp. 80, 104, 119, 135 et 152).
2359. — *District de l'Equateur. Station d'Equateurville. Observations météorologiques faites du 1<sup>er</sup> mai 1891 au 31 décembre 1892, température, pluies, régime du fleuve* (B. de la Soc. roy. belge de Géo. 1894, pp. 34-60. Ciel et Terre, 1894 et Mouv. Géo. 1894, p. 24).
2360. — *Note sur la cartographie astronomique au Congo* (Bruxelles, 1906, Lésigne, éditeur, broch. de 30 p. av. cartes).
2361. LEMAIRE (J. B. Ph.). *Circulaire au sujet de la perception de l'impôt* (Quinz. Col. 1900, p. 516-517).
2362. — *Circulaire au sujet de certains articles du cahier des charges des Sociétés concessionnaires* (Quinz. Col. 1900, p. 733-735).
2363. LEMAITRE (H.). *Dans le Bas-Congo (1890-1892)*. 1 carte du Chiloango au 200.000<sup>e</sup> (Bul. Soc. Géo. de Rochefort, 1894, p. 89-123).
2364. LEMOINE (Frédéric). *Le chemin de fer du Sud Congo* (Dép. Col. illustrée, 31 janv. 1909, 1 carte, 37 gravures, pp. 13-28).
2365. — *Le Congo équatorial par M.M. Bruel et Dujour*. C. r. de leur conférence (La Géogr. T. XIX, 1909, p. 170-172).
2366. — *L'Afrique équatoriale française* (Le mois colonial, fév. 1910, pp. 116-132).
2367. — *L'avenir économique du Congo français* (Le mois colonial, 1910, p. 444-454).
2368. LEMOINE (Paul). *A propos des renseignements et des échantillons géologiques rapportées par le lieutenant Lancrenon de la région entre*



*Carnot et Lai* (B. Afr. Fr. 1908, pp 38-40, carte géologique, 2 coupes).

2369. — *Les régions naturelles du Tchad* (La Géographie, 1908, vol. XVII, pp. 471-475).

2370. — *Les principaux travaux sur la géologie des colonies françaises en 1908* (Contributions à la connaissance géologique des colonies françaises, VII. Paris, A. Hermann, 1909, in-8, 28 p. et 1 fig).

2371. — *Recentes explorations au Cameroun* (La Géogr. 1908. T. XVIII, p. 403-406).

2372. — *L'étude des richesses minérales du Cameroun allemand* (Quinz. Col. 25 mai 1908, p. 446-447)

2373. — *Conclusion d'ordre géographique tirée de l'étude des Mollusques d'Afrique* (La Géogr. 1909, T. XIX, p. 377-383).

2374. — *La Géographie et la géologie de la région de l'Ogoué* (La Géogr. 1909, T. XIX, p. 400-401).

2375. — *Statistique minière des Colonies françaises* (La Géogr. 1909. T. XIX, p. 461-462).

2376. — *La géologie de la région du Tchad* (Quinz. Col. 1909, p. 143).

2377. — *Données géologiques sur l'Est du territoire de l'Oubangui* (Quinz. Col. 1909, p. 543).

2378. — *Un travail belge sur les mines de cuirre du Congo français* (Quinz. Col. 1909, p. 582-583).

2379. — *Le cristal de roche du Haut-Oubangui* (Quinz. Col. 1910, p. 329).

2380. — *La géologie de l'Ogooué* (Quinz. Col. 1910, p. 445).

2381. — *Les poissons du Tchad* (La Géogr. 1909. T. XX, p. 379).

2382. — *La thèse de doctorat du capitaine Freydenberg* (Bul. Afr. Fr. 1908, p. 218).

2383. — *Observations sur la géologie des pays entre l'Oubangui et le Chari d'après les échantillons de M. G. Bruel. 2 croquis, 2 photos* (Rens. Col. Bul. Afr. Fr. 1908, p. 98-100).

2384. — *Nouveaux documents sur la minéralogie des Colonies* (Quinz. Col. 1911, p. 462).

2385. — *La géologie du Tchad* (Quinz. Col. 1911, p. 608-609).

2386. — *Données géologiques sur le Ouadaï et les pays limitrophes d'après les renseignements du capitaine Arnaud. 1 carte du Massalit, 3 coupes* (Bul. Afr. Fr. 1911, p. 280-283).

2387. — *La géologie du Tchad* (La Géogr. 1914. T. XXIV, p. 52-53).

2388. LEMOINE (P.), GENTIL (L.) et CHAUTARD (J.). *Contribution à la connaissance géologique des Colonies françaises* (Congo, Oubangui, Manritanie). Paris, imp. Bouillant. 1909, in-8 de 16 p., grav.

2389. LENFANT. *La grande route du Tchad* (Hachette, 1905, 288 p., 115 fig., 1 carte au 1.000.000<sup>e</sup>).

2290. — *La découverte des grandes sources du Centre africain*. Paris, 1908 Hachette, éd. in-8, 104 grav. 1 carte, 12 francs).

2391. — *La grande route du Tchad* (Tour du monde, 1904, p. 493-588. 1 carte 1/4.000.000).

2392. — *La découverte des grandes sources du Centre africain* (Tour du monde, 1908, p. 385-484. 1 croquis, 115 grav.).

2393. — *De l'Atlantique au Tchad par le Niger et la Bénoué* (La Géogr. IX, 1904, p. 321-343, photos, carte au 2.000.000<sup>e</sup>).

2394. — *Opérations de la mission Lefant dans les bassins du Bahr-Sara et du Logone* (La Géographie, XVI, 1907, pp. 281-286, carte au 3.500.000<sup>e</sup>).

2395. — *La mission du Haut-Logone* (Le mois colonial, n<sup>o</sup> 82, déc. 1909, pp. 508-517 et janv. 1910, n<sup>o</sup> 83, pp. 42-47).

2396. — *Mission du Haut-Logone* (La Géographie, 1908, vol. XVII, pp. 337-341).

2397. — *Retour de la mission du Haut-Logone* (La Géographie, 1908, vol. XVII, pp. 174-173).

2398. — *De l'Atlantique au Tchad par la voie Niger-Bénoué-Tou-bouri-Logone* (Bul. Afr. Fr. 1904, p. 186-199. 1 carte, 1 portrait).

2399. — *La mission du Haut-Logone*. 1 carte (Rens. Col. Bul. Afr. Fr. 1908, p. 152-156).

2400. — *Lettres des 9, 14, 20 septembre, 21 octobre, 3 novembre 1903* (Bul. Afr. Fr. 1904, p. 66-67).

2401. — *Nouvelles de sa mission* (Bul. Soc. de Géogr. Com. T. XXV, 1903, p. 710-711).

2402. — *Lettre du 3 novembre 1903* (Bul. Soc. de Géogr. Com. T. XXVI, 1904, p. 118 et 295-296).

2403. — *Conférences du 26 février 1908* (Quinz. Col. 1908, p. 255-262).

2404. — *Découvertes des grandes sources du centre de l'Afrique* (Bul. Soc. d'Études col. et mar. mai 1908).

2405. LENOIR (Emile). *Le développement du Congo français et dépendances en 1905* (Dép. Col. III. 1905, n<sup>o</sup> 46, pp. 197-208, 45 photos).

2406. — *La domestication de l'éléphant d'Afrique* (Dép. Col. III. 1908, p. 165-173, 25 photos).

2407. LÉON L'AFRICAIN. *Description de l'Afrique*. Nouvelle éd. annotée par Ch. Schefer, 3 vol. in-4. Paris, 1896-98. Leroux. éd.

2408. LÉON XIII (Sa Sainteté). *Circulaire adressée par le Saint-Père aux évêques du Brésil le 5 mai 1888 pour les féliciter de la suppression de l'esclavage. Bienfaits du christianisme. Traité des nègres dans l'Afrique et le Soudan* (Analecta juris pontificii. Recueil de dissertations sur différents sujets de droit canonique, liturgie, théologie et histoire. XXVII<sup>e</sup> série, p. 1243. Bruxelles, Soc. belge de librairie, 1887-1888).

2409. LENZ (Docteur Oskar). *Articles divers* dans le Bollettino della società africana d'Italia.

2410. — *Reise auf dem Ogowé* (Mitteilungen von Petermann, 1875, p. 121-130).

2411. — *Reise auf dem Okande* (Zeitschrift, Soc. Géogr. Berlin, 1875. T. X, p. 236-265, 1 carte 1/750.000. Vocabulaire.

2412. — *Reise in Afrika* (Verhandlungen de l'Institut géologique de Wien, 1875, p. 149).

2413. — *Reise am Ogoûbe* (Correspondenzblatt de la Soc. Africaine 1876-1877 et Verhandlungen de la Soc. Géo. de Berlin, 1876).

2414. — *Reisen in Okandalande und Asimbalande* (Mitteilungen de la Soc. Géo. de Wien, 1876 et 1877).

2415. — *Verhandlungen der H. H. geologischen Reichsanstalt de 1874 à 1883* (Petermann's Mitteilungen, vol. XXVIII, 1<sup>er</sup> cahier, 1882, carte).

2416. — *Die osterreichische Kongo-expedition* (Petermann's Mitteilungen, 1886, p. 21).

2417. — *Osterreichische Kongo-expedition Briefe* (Mitteil. K. K. Geo. Gesellsch. Wien, 1885 : 348, 402, 503, 557; 1886 : 26, 102, 257, 337, 575; 1887 : 86).

2418. — *L'expédition autrichienne au Congo* (B. Soc. Geo. 1887, pp. 209-245).

2419. — *Geologische Mitteilungen aus Westafrika* (Verhandl. der K. K. geol. Reichsanstalt. Wien. 1874).

2420. — *Geologische notizen von der West-Küste von Afrika* (Verhandl. der K. K. Reichsanstalt. Vienne, 1874, pp. 285-287).

2421. — *Reisen in West-Afrika. Géologie* (Verhandl. der K. K. geol. Reichsanstalt, 1874, pp. 363-364; 1875, 149-152).

2422. — *Petrefakten von der Loanga-Küste (West-Afrika)* (Verhandl. K. K. Reichsanstalt. Vienne, 1877, pp. 278-279).

2423. — *Geological notes on Western Afrika* (Geological Magazine, déc. 2 : vol. VI, pp. 172-176; from Verh. K. K. Gesl. Reichsanstalt, Vienne).

2424. — *Geologische Mitteilungen aus West-Afrika* (Verh. K. K. Geol. Reichsanstalt, Vienne, 1878, pp. 148-153).

2425. — *Ueber die polirten Felsen in den Betten einiger afrikanischer Ströme* (Verhandlungen, d. K. K. Geolog. Reichsanstalt, 1878, n<sup>o</sup> 5).

2426. — *Beiträge zur Kenntniss der Tertiärbildungen in Nord und West Afrika* (Verhandl. der K. K. Reichsanstalt in Wienn, 1880).

2427. — *Geologische Skizze von West-Afrika* (Petermann's Mitt. 1882).

2428. — *Ein besuch bei den Cannibalen West-Afrikas* (Gegenwart, II, 1877, pp. 214-216 et 232-234).

2429. — *Skizzen aus West-Afrika* (Selbsterlebnisse, 1 vol. in-8 et 1 carte. Vienne, 1878).

2430. — *Zwergvölker und Anthropophagen in Westafrika* (4 Jahressber d. Geogr. Ges. in Bern., 1881-1882, pp. 125-132).

2431. — *Ueber zwergvölker in West-Afrika* (Mitt. der Wiener Geogr. Gesellsch., XXI, p. 28).

2432. — *Ueber die sogenannten zwergvölker Afrikas* (Vorträge des Vereines zur Verbreitung naturwissenschaftlicher Kenntnisse in Wien. XXIV Jahrgang, Heft, 15, 1 brochure in-8 de 38 p. Wienn, 1894).

2433. — *Islam und Afrikaforschung* (Aus allen Weltt., 1833, XIV, pp. 289-292).

2434. — *Expédition dans l'Ogoway* (Revue mar. et col. T. LIV, 1877, p. 529-534).

2435. — *Resume seiner Reisen in Ogowegebiet* (Verhandlungen der Gesellschaft für Erdkunde zu Berlin, tome IV, 1877, pp. 51-56).

2436. — *Reisen von Okandeland bis zur Mündung des Schebeflusses* (Mittheilungen der Kaiserlich-Königlichen geographischen Gesellschaft : Wien, 1878, pp. 457-483 et 505-527).

2437. — *Reisen in Afrika. Ans dinem Schreiben on Herrn Hofrath v. Hauer. 1<sup>er</sup> mars 1875* (Verhandl. de K. K. Geolog. Reichs-Anstalt. 1875, p. 149-152).

2438. LÉOTARD (Jacques). *La France au Bahr el Ghazal et au Tchad* (Bul. Soc. de Géogr. de Marseille, 1899. T. XXIII, p. 103).

2439. — *La mission Marchand* (Bul. Soc. de Géogr. de Marseille, 1899. T. XXIII, p. 198).

2440. — *L'occupation française au Tchad* (Bul. Soc. de Géogr. de Marseille, 1900. T. XXIV, p. 432).

2441. — *Chronique géographique de l'A. E. F. Une carte du Massalit* (Bul. Soc. de Géogr. de Marseille, 1911, p. 115-125).

2442. LE ROUX (J. M.). *Essai de dictionnaire français-haoussa et haoussa-français*. in-4 carte. Alger, 1886, Jourdan, éd.

2443. LEROY. *Culture des végétaux exotiques* (Assoc. franç. pour l'avancement des Sc. 17<sup>e</sup> session. Oran, 1888. Paris, 1 planche, p. 188 ; 2 planches, pp. 317-322).

X 2444. LE ROY (Mgr). *Les pygmées, négrites d'Afrique et négritos de l'Inde* (Mame, éditeur, 1887).

2445. — *La religion des Primitifs*. Paris, 1909. G. Beauchesne, éd. 518 pages. 1 carte, gravures.

2446. — *Lettre du 10 sept. 1895*. 1 croquis, 3 grav. (Ann. Prop. Foi, 1896, p. 38-50).

2447. — *Lettre du 15 nov. 1895*. 5 grav. (Ann. Prop. Foi, 1896, p. 200-220).

2448. — *Le Congo français*. 6 grav. (Ann. Prop. Foi, 1911, p. 30-41).

2449. — *Les Pygmées* (Mis. d'Afr. XXIX, 1897).

2450. LEROY-BEAULIEU (Paul). *De la colonisation chez les peuples modernes* (4<sup>e</sup> édition, 1 vol. in-8 de XIX-868 p. Paris, Guillaumin et C<sup>ie</sup>, 1894).

2451. — *De la colonisation chez les peuples modernes*. 6<sup>e</sup> édition. 2 vol. in-8. Paris, Alcan, éd. 1908. 20 francs.

2452. — *Pénétration et partage de l'Afrique* (Economiste français, 22 août 1891).

2453. — *Les compagnies coloniales et les droits à leur conférer* (Bul. Afr. Fr. 1892, n<sup>o</sup> 3, p. 14-17).

2454. — *La colonisation française en Afrique, la jonction des possessions françaises dans le N. E. Africain* (Bul. Afr. Fr. 1892, n<sup>o</sup> 6, p. 21-23).

2455. — *La question du Transsaharien à propos de l'affaire de Fachoda* (Bul. Afr. Fr. 1899, p. 4-7).



2456. — *Le tracé du Transsaharien* (Bul. Afr. Fr. 1899, p. 113-115).
2457. — *Le Sahara, le Soudan et les chemins de fer Transsahariens*. 1 vol. in-8 de 493 pages avec carte. 1904. Paris, Guillaumin, éd.
2458. LEROY-BEAULIEU (Pierre) *L'organisation de notre empire Africain à propos de Fachoda* (L'Econ. Fr. 5 nov. 1898)
2459. LE SCAO (R. P.). *Setté Camu*. 1 croquis, 2 grav. (Ann. Prop. Foi, 1903, p. 382-390).
2460. LESEUR (Félix). *Dutreuil de Rhins, article nécrologique* (Bul. Afr. Fr. 1894, n° 9, p. 143-144).
2461. LESIEUR (A.). *La mission Lesieur dans le Nord du Congo français* (Rev. Col. 1901, p. 241-245).
2462. LÉSIGNE. *Brochures* (30 p. avec cartes).
2463. LESTRADE. *Le transsaharien. Thèse de doctorat en droit*. Paris, 1903. A. Pédone.
2464. LESTRILLE. *Côte occidentale d'Afrique : note sur le comptoir du Gabon* (Revue col. 2<sup>e</sup> série, tome XVI, 1856, p. 424).
2465. — *Essai médical sur le comptoir du Gabon*. 1 broch. de 78 pages. Paris, 1859. Rignoux, éd.
2466. LE VACHER. *Le Congo, fleuve international et les régions riveraines (thèse)* (Rennes, 1902, in-8 de 150 pages. Simon, impr.).
2467. LE VASSEUR. *Analyse d'une brochure sur le Transsaharien d'Alger au Tchad en 30 heures par Grangé* (Bul. Soc. de Géogr. d'Alger, 1901, CXLII).
2468. LEVASSEUR (E.). *Carte d'Afrique*, en 2 feuilles au 10.000.000<sup>e</sup>. Paris, Delagrave, 1890.
2469. LEVAT (Daniel). *Notice géologique et minière sur le bassin cuprifère du Kouilou-Niari* (Ann. des Mines, X<sup>e</sup> série, XI, 1907. pp. 5-65, 4 planches et chez Dunod et Pinat à Paris, in-8 de 64 p. avec cartes).
2470. — *Les écorces et rhizômes caoutchoutifères, leur traitement mécanique* (Dép. Col. III. 1908, p. 174-175, 2 gravures).
2471. — *Au sujet des mines du Djoué* (Quinz. Col. 1909, p. 627).
2472. — *Lettre du 1<sup>er</sup> février 1912 au sujet de la découverte de la mine du Djoué (Renéville)* (Quinz. Col. 1912, p. 99).
2473. LEYDEN (J.). *Tableau historique des découvertes et des établissements des Européens dans le Nord et l'Ouest de l'Afrique*. Trad. de l'Anglais par Cuny. 2 vol. in-8. Paris, 1809.



2474. **LIAGRE** (Général). *Conférence géographique de Bruxelles et l'Association internationale africaine* (Bull. de la Soc. roy. belge de géo. 1877, pp. 255 et 376).

2475. **LIEBRECHTS** (Ch.). *Souvenirs d'Afrique-Congo : Léopoldville, Bolobo, Equateur* (1883 1889) (in-8, 261 p. Lebègue, édit. Bruxelles, 1909).

2476. **LIENART** (V.). *Exploration de l'Oubanghi*. 1 carte 1/1.350.000. 3 croquis de rapides (Bul. Soc. Roy. belge de Géogr. 1888, p. 374-398).

2477. **LINDEBOOM**. *Lettre du 28 août 1898* (Bul. Soc. de Géogr. Com. T. XX, p. 689).

2478. **LINDEN**. Voir Van der Linden.

2479. **LIOTARD** (Gouverneur). *Les races de l'Ogooué* (L'Anthropologie, VI, 1895, pp. 63-64).

2480. — *Réception de M. Liotard à Pauillac par de Brazza* (C. R. Soc. de Géogr. 1898, p. 398-406).

2481. — *Lettre du 11 janvier 1898* (Bul. Soc. de Géogr. de Lyon. T. XV, p. 144-145).

2482. **LIOTARD** et **MARCHAND**. *Les missions* (B. Soc. Géo. comm. de Paris. 1897, pp. 818-822).

2483. **LIPPERT**. *Rabah*.

2484. **LIVRE BLEU**. *Correspondance avec le Gouvernement français au sujet de la vallée du Haut-Nil* (Bul. Afr. Fr. Rens. Col. 1898, p. 181-193).

2485. — *Supplément à la correspondance au sujet de la vallée du Haut-Nil* (Bul. Afr. Rens. Col. 1898, p. 202-208).

2486. **LIVRE BLEU**. Octobre 1898.

2487. **LIVRES JAUNES**. *Divers*.

2487 bis. — *Affaire du Congo et de l'Afrique Occidentale*, in-4.

2488. — *Droit de préférence de la France. Correspondance* (Mouv. Géo. 1890, col. 73-74 et Annexe de l'exposé des motifs accompagnant le projet de loi du 11 fév. 1895).

2489. — *Affaires du Haut-Nil et du Bahr-el-Ghazal* (1897-98) (Bul. Afr. Fr. Rens. Col. 1898, p. 193-202).

2490. **LOCKROY**. *Discours de réception de la mission Marchand* (Bul. Afr. Fr. 1899, p. 207).

2491. **LOÉFLER** (Capitaine). *Note sur la région entre Ngounié et l'Alima* (La Géographie, III, 1901, pp. 193-196).

2492. — *De la Sanga au Chari et à la Bénoué* (Renseign. col. du B. du Comité de l'Afr. franç. 1902, pp. 121-128, carte au 6.000.000<sup>e</sup>).

2493. — *Les régions comprises entre la Haute-Sanga, le Chari et le Cameroun* (Renseign. col. du B. du Comité de l'Afr. franç. 1907, pp. 224-240, 1 carte au 4.000.000).

2494. **LOMBARDINI** (Elie). *Observations sur l'hydrographie de l'Afrique Centrale* (An. des Voy. 1867. IV, p. 177-201).

2495. **LONG** (Colonel Chaillé). *Note sur les pygmées de l'Afrique* (B. de la Soc. khédiviale de Géo. Le Caire, 1891, 1 vol. in-8).

2496. **LONG**. *Discours du 18 déc. 1911* (Bul. Afr. Fr. 1911, p. 505-506).

2497. — *Rapport sur l'accord franco-allemand du 4 nov. 1911* (Rens. Col. Afr. Fr. 1911, p. 300-310).

2498. — *Rapport sur la convention franco-allemande du 4 nov. 1911*. Paris, 1911. Impr. de la Chambre des Députés, n° 1413, 152 pages, 2 cartes.

2499. **LOPEZ** (Od.). *Relazione nel reame di Congo et della circonvicine contrade, tratta dalli scritti et ragionamenti di Od. Lopez, per Filippo Pigafetta, con disegni varii di geografica, di piante, d'habiti, di animali et altro*, in Roma, in-4, 8 planches. 1591.

2500. — *Das beschryvinghe van groot ende vermaert coninckryck van Congo... door Philipps Pigafetta*. Amsterdam, 1596, in-4.

2501. — *Traduction anglaise par Hartwell*. Londres, 1597, in-4, 2 cartes.

2502. **LORIN** (Henri). *L'Afrique à l'entrée du XX<sup>e</sup> siècle. Le pays et les indigènes. La pénétration européenne* (Paris, 1901, in-18).

2503. — *La France, puissance coloniale* (Paris, 1906, in-8).

2504. — *Inauguration du chemin de fer du Congo belge* (Quest. dipl. et col. 1898. T. IV, p. 471).

2505. — *Le chemin de fer du Congo* (Tour du monde, 1898, p. 493-504, 1 croquis, 22 grav.).

2506. — *Lettres sur l'inauguration du chemin de fer du Congo* (Bul. Soc. de Géogr. Com. T. XX, p. 566-583).

2507. — *Le chemin de fer du Congo* (An. de Géogr. 1898, p. 462-466).

2508. — *La crise du Congo français* (Quest. dipl. et col. 1900. T. X, p. 674-685).

2509. — *Les pays du Tchad et l'Europe* (Quest. dipl. et col. 1903. T. XV, p. 545).

2510. — *Le Congo français; son histoire; son développement* (Revue des Deux-Mondes, 15 oct. 1903, p. 806-833).


2511. — *Le progrès du Congo* (Rev. des Deux-Mondes, 15 août 1907, p. 861-888).

seen  
H

2512. — *Autour du Tchad* (Bul. Soc. de Géogr. de Lille, 1908. T. XLIX, p. 42-45).


2513. — *Le Congo français* (Revue économique internationale, 1909, pp. 201-206).

2514. — *Les Français au Congo* (Rev. p. les Français, 1909, p. 635-647).

 2515. LORIOT (F.). *Explorations et missions dans l'Afrique équatoriale* (1 vol. in-12 de 375 p. Paris, Gaume et Cie, 1890).

2516. LORTY. *La maladie du sommeil* (Quest. dipl. et col. mars 1910).

2517. LOTA (S.). *Voyage à pied du Remboë au lac Azhingo et à l'Ogooue* (sept. 1882) (Rev. mar. et col. 1883, T. 78, p. 263-272).

 2518. LOYRE (Emile), administrateur. *Les populations de la Moyenne-Sangha* (Quest. dipl. et col. 1909. T. XXVIII, p. 406-420).

2519. LUC. *Un arbre à caoutchouc du Congo. Le Funtumia elastica* (L'Agr. prat. des Pays chauds. Juil. 1907).

2520. — *Un arbre à caoutchouc au Congo, le « Funtumia elastica »*. Illustré (Paris, Challamel, 1908, 4 fr. 50).

2521. LUC et CHALOT. *Le cacaoyer au Congo français* (fig. photos, cartes, in-8, 58 p. 1906. Challamel. 3 francs.).

2522. LUCIEN (lieut.). *Le Ouadaï Aouati*. 1 carte (Rens. Col. Afr. Fr. 1911, p. 42-45).

2523. LÜDDECKE (K.). *Karte von Afrika, au 10.000.000<sup>e</sup>* (C. Blatt. Mil. alphabet. Namenverzeichnis, in-4 de 23 p. Gotha, J. Perthes, 1890).

2524. LUPTON (Fr.). *Nouvelles* (Mitteilungen Petermann). 1883, p. 311-312.

2525. — *Geographical Observations in the Bahr el Ghazal Région*. 1 carte 1/6.000.000 (Proceed. R. Géogr. Soc. de Londres, 1884, p. 245-255).

2526. LYCOPS (Alphonse). *Codes congolais et lois usuelles en vigueur au Congo annotés* (Bruxelles, 1900, in-16 de 604 pages. Larcier, éd.).

2527. LYONS (Captain H. G.). *The longitudinal section of the Nile* (Geogr. Journ. XXXIV, 1909, pp. 36-51 et analyse de cet ouvrage par Antoine Vacher dans la Géographie, XXI, 15 avril 1910, pp. 251-254).

2528. M. *Le litige franco-espagnol dans le golfe de Guinée*. 1 carte (Bul. Soc. Géo. Com. 1887-1888. T. X, p. 754-767).

2529. MABILLE (P.). *Deux lépidoptères nouveaux de l'Afrique orientale* (B. de la Soc. entomologique de France, VIII, p. 169).

2530. — *Un lépidoptère hétérocère d'Afrique* (B. de la Soc. entomologique de France, XI, p. 99).

2531. — *Description de lépidoptères (Hespérides) nouveaux* (Bul. de la Soc. entomologique de France, pp. 149, 150, 155-156, 167-169, 183-184).

2532. — *Description de quatre lépidoptères nouveaux* (Annales de la Soc. entomologique de France, X, p. 52-54).

2533. — *Note sur les phalæna euphemia* (B. de la Soc. entomologique de France, 1890, pp. 122-124).

2534. — *Lépidoptères hétérocères d'Afrique* (B. de la Soc. entomologique de France, LXI, pp. 138 et 139).

2535. — *Description d'hespérides nouvelles* (C. rendus de la Soc. entomologique de Belgique, XXXV, p. 59-88 ; 106-121 ; 168-187).

2536. **MACAR** (Capitaine de). *La flore et les cultures du Congo* (1 broch. in 8 de 10 p. Anvers, de Backer, 1888).

2537. **MACDONALD** (Claude M.). *Exploration of the Benue and its northern Tributary the Kebbi* (Proc. R. G. Soc. 1893, p. 449-477, 3 grav. 1 carte).

2538. **MACÉ**. *La mission de Lambaréné*. 4 croquis, 6 grav. (Ann. Prop. Foi. 1905, p. 117-131).

2539. **MACEY** (Paul). *Le statut international du Congo*. Paris, 1912. P. Lechevalier, 4 francs.

2540. **MACKAY** (Rev. J. L.). *A Grammar of the Benga Language*. in-8, 60 p. New York, 1855.

2541. **MACLAUD** (Dr). *Recherches sur l'histoire des migrations dans le bassin de l'Ogooué et la région littorale adjacente d'Avelot* (c. r.) (l'Anthropologie, 1907, p. 673-675).

2542. — *Notes ethnographiques sur les Bayaka de Torday et Joyce* (c. r.) (l'Anthropologie, 1908, p. 329-331).

2543. **MACLEOD** (Miss Olive). *Chiefs and Cities of Central Africa. Across Lake Chad by way of British, French and German Territories*. In-8, 336 p., 3 cartes, 250 grav. London, 1912. W. Blackwod, éd. 16 sch.

2544. **MADINIER** (P.). *Projet d'une expédition française dans l'Afrique centrale*. 14 pages, in-8, 1856.

2545. **MAGALHAES** (Carlos de). *Le Zaire et les contrats de l'Association internationale*. Lisbonne, 1884, 1 vol. in-8, 32 pages.

2546. — *Occupação do Congo e a Conferencia de Berlin*, pièce (Lisboa, 1883, in-8).

2547. **MAGEAU** (A.). *Explorations en Afrique pendant le XIX<sup>e</sup> siècle* (1 vol. in-8 de 208 p. Paris, Degorce, 1887).

2548. **MAGER** (Henri) *Cahiers coloniaux de 1889*. in-8. Paris. 1889.  
A. Colin, éd

2549. — *La question du Haut-Nil et du Bahr el Ghazal* (L'expansion Française Coloniale, 1899, p. 1-4, 2 cartes, 7 caricatures.

2550. **MAGNE**. *Expériences de télégraphie sans fil* (Rev. col., nouv. série. 1902-1903, pp. 501-543 et 654-676).

2551. — *Télégraphie sans fil* (Broch. in-8, 1903. Challamel. 2 fr. 50.

2552. **MAHIEU** (Capitaine). *Haut Oubanghi, région nord de Sémio. ses ressources* (Rev. col., nouv. série, II, 1902-1903, pp. 312-324).

VX  
2553. **MAIGNAN** (Lieut.). *Le pays Pahouin* (Rev. des Troupes Col. 1912, nov. p. 545-562, 1 croquis, déc. 697-715).

2554. **MAINDRON** (M.). *La cicindela Kerandeli* (Bul. du Muséum, 1909, p. 108-109).

2555. **MAISTRE** (Casimir). *A travers l'Afrique Centrale. Du Congo au Niger* (1892-1893, 1 vol. in-8. Paris, Hachette, 1895, 302 pages, 80 gravures, 2 cartes).

2556. — *Note sur la carte itinéraire de l'Oubangui à la Bénoué* (B. Soc. Géo. 1895. T. XVI. pp. 5-9, cartes au 320.000<sup>e</sup>).

2557. — *De l'Oubangui à la Bénoué, à travers l'Afrique Centrale* (Annales géographiques, 15 oct. 1893).

2558. — *Réception à la Sorbonne* (C. R. Soc. Géo. 1893, pp. 269-287).  
1 carte 1/3.000.000).

2559. — *Récit de voyage* (Ann. de Géo. III, p. 64).

2560. — *Lettre du 25 juin 1892* (C. R. Soc. Géo. de Paris, 1892, pp. 404-405).

2561. — *Du Congo au Niger* (Soc. Géo. Comm. de Paris. 1893, pp. 368-386, 1 portrait et 1 carte).

2562. — *La région du Bahr Sara* (Montpellier, Impr. du Midi. 1902, 37 p.).

2563. — *La mission Maistre dans l'Afrique Centrale (1892-1893)* (C. rendu de la Soc. de Géo. de Paris, 1893, p. 270).

2564. — *Télégramme du 27 avril 1893* (Bul. Afr. Fr. 1893, n° 5, p. 2-3).

2565. — *Rapport sur la mission Maistre* (Bul. Afr. Fr. 1894, n° 6, p. 2-8).

2566. — *Réception de la mission Maistre, discours de M.M. Perchev, prince d'Arenberg, Maistre* (Bul. Afr. Fr. 1893, n° 6, p. 8-11).

2567. — *Nonvelles de l'expédition Clozel* (Bul. Afr. Fr. 1894, n° 6, p. 72)

2568. — *Rapport sur la médaille d'or décerné à M. Maistre par M. Mannoir* (Bul. Soc. de Géogr. 1894. T. XV, p. 145-148).

2569. — *Du Congo au Niger* (Bul. Soc. de Géogr. de Lyon. Vol. XII, 1893, p. 201-223). 1 croquis.

2570. — *A propos du Tonhani-Kabbi* (Bul. Afr. Fr. 1904, p. 228-229).



2571. — *Exploration du Congo au Niger* (Bul. Soc. de Géogr. de Marseille, 1895. T. XIX, p. 167).

2572. — *Du Congo au Niger à travers l'Afrique Centrale*. 1 carte 1/3.000.000 (Bul. Soc. de Géogr. de l'Est, 1893, p. 393-416).

2573. — *Lettre au Ministre des Colonies du 11 septembre 1911 au sujet de la mutilation du Congo* (Bul. Afr. Fr. 1911, p. 311).

2574. MALLET (E.). *Une exploration de la rivière Ngoindé* (Bul. Soc. de Géogr. de Marseille, 1909. T. XXXIII, p. 376, 1 carte).

2575. — *La rivière Ngoindé* (Mouv. Géo. 1910, col. 381-383).

2576. MALLETERRE (G.) et LEGENDRE (P.). *Atlas colonial*. Paris, 1902. Delagrave, éd. Afrique Centrale Française, p. 46-21, 1 carte, 5 photos.

2577. MALO (Henri). *Le Congo à l'exposition de Marseille* (Dép. Col. Illustrée, 1905, n° 24, p. 299-300), 3 photos.

2578. MALTE-BRUN (V. A.). *Résumé historique de la grande exploration faite dans l'Afrique Centrale, de 1850 à 1855*, par J. Richardson, H. Barth, A. Overweg. Paris, 1856, in-8, 1 carte.

2579. — *Résumé historique de l'exploration faite dans l'Afrique Centrale de 1853-1856*, par Vogel. Paris, A. Bertrand, éd. in-8, carte. 3 fr. 50.

2580. — *Rapport sur le concours au prix annuel de la Société de Géographie* (B. de la Soc. de Géo. T. XVI, 1875, p. 460).

2581. — *Notes sur le voyage à l'Ogooué avec de Brazza* (B. de la Soc. de Géo. T. XIV. 1877, p. 393).

2582. MANAS (D.). *Note sur les Adouma* (C. R. Soc. de Géogr. 1886, p. 380-383).

2583. MANDAT-GRANCEY (de). *Au Congo (1898) impressions d'un touriste* (Plon. 1900. 301 p. 1 carte, gravures. 4 francs), paru aussi dans la Rev. Hebdomadaire.

2584. MANGIN (G.). *Exploration au Borkou* (La Géographie, XV, 1907, pp. 129-130 et 372-376, une carte au 10.000.000<sup>e</sup>).

2585. — *Exploration au Borkou* (Dépêche coloniale, 8 avril 1907).

2585 bis. — *Exploration au Borkou* (B. Comité Afr. française, 1907, p. 81, 1 carte).

2586. — *Carte de la région entre Kanem et Borkou au 2.000.000<sup>e</sup>*. 1 fr. 0,68 × 0,53 sans indication de lieu d'édition et de nom d'imprimeur.

2587. MANSUY (H.). *Exploration de la brigade Jobit* (c. r.) (l'Anthropologie, 1902, p. 123-124).

2588. — *Exploration du lieut. Loëfler* (c. r.) (l'Anthropologie, 1902, p. 124-125).

2589. MARBEAU (Ed.). *L'Antiesclavagisme dans l'Afrique équatoriale* (Rev. franç. 1889, p. 742).

2590. **MARCEL** (Jean). *Terre d'épouvante*, in-12 de 248 pages. Paris, 1905. Ficker, éd.

2591. **MARCHAL** (Em.). *Sur quelques champignons nouveaux du Congo* (B. de la Soc. roy. belge de microscopie, t. XX, 1894).

2592 **MARCHAND** (capitaine J. B.). *Haut-Oubangui et Bahr el Ghazal d'après les travaux des explorateurs anglais, belges, allemands, russes et français de 1863 à 1895*. 1/1.500.000. Paris, 1896. 2 francs.

2593. — *Haut-Oubangui, Bahr el Ghazal, Nil, Étiopie, Djibouti, par le commandant Baratier* (H. Barrère, 4 feuilles en couleur 1.000.000<sup>e</sup>, 2 cartons 500.000<sup>e</sup> et 10.000<sup>e</sup>).

2594. — *Croquis de la région parcourue par la mission, reproduction autographiée d'un original de Marchand* (Bul. Soc. de Géogr. de l'Est, 1899, p. 289).

2595. — *Le cours supérieur de la Souék* (La Géographie, vol. I, 1900, p. 67).

2596. — *Itinéraire suivi* (La Geogr. 1900. T. I, p. 201-203. 1 croquis).

2597. — *Réception à Toulon et à Paris* (C. R. Soc. de Géogr. 1899, p. 294-295).

2598. — *Discours au cercle français du Caire* (Bul. Afr. Fr. 1898, p. 403-404).

2599. — *Discours lors de son retour en France* (Bul. Afr. Fr. 1899, p. 207-208).

2600. — *Lettre du 10 déc. 1898* (Bul. Soc. de Géogr. Com. T. XXI, p. 120-121).

2601. — *Lettre du 27 janv. 1899* (Bul. Soc. de Géogr. Com. T. XX, p. 244-245).

2602. — *Réception du commandant Marchand* (Bul. Soc. de Géogr. Com. T. XXI, p. 636-637).

2603. — *Nouvelles de la mission* (Bul. Soc. de Géogr. Com. T. XIX, p. 662-663, 664-666, 818-822).

2604. **MARCHE** (A.). *Voyage au Gabon et dans l'Ogooué* (Tour du Monde, 1878, tome XXXVI, p. 369-416).

2605. — *Voyage dans le Haut-Ogooué de la pointe Fétiche à l'Ivindo* (B. Soc. Géo. de Paris, 1874, septembre, pp. 225-239. 1 carte au 500.000<sup>e</sup>).

2606. — *Trois voyages à la côte occidentale* (1879, in-12). 24 grav., 1 carte.

2607. — *Notes* (B. Soc. Géo. de Paris, 1877. T. XIV, p. 393-404).

2608. — *Les peuples riverains de l'Ogooué* (Rev. Géo. internationale, 1877, p. 273-276).

2609. — *Sur l'expédition de l'Ogooué dans l'Afrique centrale en 1875-1877*. In-8.

2610. — *Rapport sur l'expédition de l'Ogooué dans l'Afrique centrale en (1875-1877)* (Arch. des Mis. scient. 1879, p. 1-14). 1 carte 1/500.000. Positions astronomiques.

2611. — *Le commerce du Gabon* (Bul. Soc. de Géo. Com. T. I, 1879. p. 52-56).

2612. — *Vocabulaire Mfan (Ossyéba) dans Stanley Dark Continent*. London, 1878. T. II, p. 492-493.

2613. **MARÉCHAL** (C.). *Les animaux exotiques de rapport*. 1 broch. de 103 pages. Bruxelles, 1909. 2 francs.

2614. **MARESTANG** (Docteur). *Hématimétrie normale de l'Européen aux pays chauds* (Archives de médecine nav. et col. T. LII. p. 401).

2615. **MARICHELLE** (R. P. Christophe). *Tu fuanikinu* (1898).

2616. — *Dictionnaire Vili-français* (1902).

2617. — *Méthode pratique pour l'étude du dialecte Vili* (1907).

2618. — *Tablettes d'un Congolais. Notice historique sur la mission et les indigènes du Loango* (L. Mis. Catholiques, 1910, p. 178-179, 190-191, 201-204, 1 photo, 213-215, 1 photo, 225-228, 2 photos, 237-240, 1 photo, 244-245, 258-261, 3 photos, 269-272. 5 photos, 285-286).

2619. **MARINEL** (Georges le). *Tableau des observations astronomiques faites sur le Haut-Ubangui* (Mouv. Géo. 1891, col. 23).

2620. — *Exploration du Kotto* (Mouv. Géo. 1891, col. 144).

2621. — *La région du Haut-Oubangui ou Ubangui-Dua* (B. Soc. roy. belge de Géo. 1893, pp. 5-41).

2622. — *Les rapides de l'Ubangui* (B. O. de l'Etat Indépendant du Congo, 1894, pp. 167-171 et Mouv. Géo. 1894, col. 2 avec 1 carte).

USA — U · 2623. **MARLING**. *Dictionnaire Fang-Français*. New-York, 1872.

2624. **MARQUARDSEN** (Dr Hugo). *Die geographische Erforschung des Tschadser Gebiete bis zum Jahre, 1905* (Mitteilungen Deutschen Schutzgebieten, XVIII, 1905, pp. 318-351, 7 fig. et une carte au 750.000<sup>e</sup>).

2625. — *Oberflächengestaltung und Hydrographie des saharisch-sudanischen abflusslosen Gebiets*. 1 carte hypsométrique 1/6.000.000. 3 graphiques (Mitt. Petermann's, 1910, p. 14-20).

2626. **MARSHALL** (W.). *Ueber einige neue von Pechuel-Loesche gefundene etc. Kieselschwämme* (Zeitschr. f. Naturwissenschaften. Jéna. N. F. 9. P. 553).

2627. **MARTENS** (de). *Recueil de traités*.

2628. **MARTIN** (Dr Gustave). *La mission d'études de la maladie du sommeil* (La Géographie, vol. XVII, 1908, pp. 408-409).

2629. — *Prophylaxie de la maladie du sommeil en Afrique équatoriale française* (Dép. Col. III. 1911, n<sup>o</sup> 14, p. 157-168, 52 photos).

2630. — *La maladie du sommeil et ses troubles mentaux* (An. de l'Institut Pasteur, 1911, n<sup>o</sup> 6, p. 463).

2631. **MARTIN** (G.) et **LEBCEUF**. *Diagnostic microscopique de la trypanosomiase humaine. Valeur comparée des divers procédés* (Bul. Path. exot. Février 1908).

2632. — *De l'hypertrophie ganglionnaire dans la maladie du sommeil* (Bul. Soc. Path. exot. avril 1908).

2633. — *Diagnostic microscopique de la trypanosomiase humaine. Valeur comparée des divers procédés* (Ann. Inst. Pasteur, 1908. T. XXII, p. 518)

2634. — *Période d'incubation dans la maladie du sommeil. Inflammations locales à la suite de piqûres de glossines infectées* (Bul. Soc. Path. exot. 1908. T. I, n° 7).

2635. **MARTIN** (Gustave), **LEBCEUF**, **ROUBAUD**. *Rapport de la mission d'études de la maladie du sommeil au Congo français, 1906-1908*. Paris, Masson, 1909, in-8 de VIII-722 p., 28 cartes, 136 gravures, 8 planches, 1 carte en couleur.

2636. — *Prophylaxie de la maladie du sommeil au Congo français* (Bul. Soc. Path. exot. n° 5).

2637. — *Epidémies de maladie du sommeil au Congo français. La contagion par famille et par cases* (Bul. Soc. path. exot. n° 3, 1908)

2638. — *Les trypanosomiasés animales du Congo français. Transmission du Ngana par les stomoxes et les moustiques du genre mansoniu* (Bul. Soc. path. exot. n° 6, 1908).

2639. **MARTIN** (Gustave), **LEBCEUF** et **RINGENBACH**. *Traitement de la maladie du sommeil par l'orpiment seul* (B. de la Soc. de pathologie exotique, 1910, janv., p. 42).

2640. **MARTIN** (G.) et **RINGENBACH**. *Pénétration du Trip. Gambiense à travers les téguments et les muqueuses intactes* (Soc. de path. exotique, 13 juill. 1910).

2641. — *Prophylaxie de la maladie du sommeil à Brazzaville et au Congo français pendant l'année 1909* (Bul. Soc. Pathologie exotique, 1910. T. III, n° 8).

2642. **MARTIN** (L.) et **DANÉ**. *Sur les symptômes nerveux du début de la maladie du sommeil* (Bul. Soc. path. exot. Janvier, 1908).

2643. **MARTIN** (Joanny). *Sur une nouvelle espèce d'Ixodidae du Congo. Amblyomma Martini* (Avec 1 planche).

2644. **MARTIN** (Camille). *La société du Cameroun méridional* (Bul. Afr. Fr. 1901, p. 59).

2645. — *La situation générale du Cameroun en 1899-1900* (Bul. Afr. Fr. 1901, p. 134-135).

2646. — *Voyages d'exploration dans le nord-ouest et le sud du Cameroun* (Bul. Afr. Fr. 1901, p. 170-171).



2647. — *La situation du Haut-Cameroun* (Bul. Afr. Fr. 1904, p. 211-212).
2648. — *La question de la pénétration dans l'arrière-pays. Troubles dans le pays de Wouté. Voyages d'explorations au N.-E. et au S.-E. du Cameroun* (Bul. Afr. Fr. 1901, p. 246-248).
2649. — *Une expédition allemande sur la Bénoué* (Bul. Afr. Fr. 1901, p. 357-358).
2650. — *La compagnie du Sud-Cameroun* (Bul. Afr. Fr. 1903, p. 61-62).
2651. — *La situation générale du Cameroun en 1901-1902* (Bul. Afr. Fr. 1903, p. 103-104).
2652. — *L'exploration Bauer dans le Bornou allemand* (Bul. Afr. Fr. 1903, p. 290).
2653. — *La situation dans le Nord du Cameroun* (Bul. Afr. Fr. 1903, p. 391).
2654. — *Les résultats de l'expédition Niger-Bénoué-Tchad* (Bul. Afr. Fr. 1904, p. 28).
2655. — *Le voyage du Gouverneur Puttkamer au Bornou* (Bul. Afr. Fr. 1904, p. 128).
2656. — *La situation du Haut-Cameroun* (Bul. Afr. Fr. 1904, p. 211-212).
2657. — *Les chemins de fer allemands en Afrique, Cameroun* (Bul. Afr. Fr. 1907, p. 249-250).
2658. — *La fièvre du caoutchouc et la politique indigène au Kamerun* (Bul. Afr. Fr. 1908, p. 157-158).
2659. — *La compagnie du Sud Kamerun en 1907* (Quinz. Col. 1909, p. 256).
2660. — *Les indigènes du Kamerun, la colonisation* (Quinz. Col. 1909, p. 812-815).
2661. — *Budget du Kamerun en 1910* (Quinz. Col. 1909, p. 937).
2662. — *Le nouveau programme colonial et le budget de 1910* (Bul. Afr. Fr. 1909, p. 397-400).
2663. — *Culture, main-d'œuvre, commerce du Kamerun en 1908-09* (Quinz. Col. 1910, p. 320).
2664. — *Le développement financier et les intérêts du Sud Cameroun* (Quinz. Col. 1910, p. 834-837).
2665. — *Le rapport sur le Congo en 1908-09* (Bul. Afr. Fr. 1910, p. 73).
2666. — *La politique du roi Léopold dans le bassin du Nil et l'expédition Dhanis* (Bul. Afr. Fr. 1910, p. 239-241).
2667. — *Le budget de 1910 au Cameroun* (Bul. Afr. Fr. 1910, p. 300-301).
2668. — *Le développement économique du Congo belge* (Bul. Afr. Fr. 1910, p. 396-397).
2669. — *Le développement du Cameroun septentrional* (Quinz. Col., 1914, p. 87-88).
2670. — *La compagnie du Sud Cameroun* (Quinz. Col., p. 88-89).
2671. — *Le Cameroun en 1910 et 1911* (Bul. Afr. Fr. 1911, p. 351-354).
2672. — *L'avenir du Bas-Congo : le chemin de fer* (Bul. Afr. Fr. 1912, p. 149-151).
2673. — *Ce que les Allemands pensent de leur acquisition* (Bul. Afr. Fr. 1912, p. 381-384).



2674. — *La question de l'utilisation de la Bénoué* (Quinz. Col. 1912, p. 47-48).

2675. **MARTIN** (Capitaine). *Notes sur les Tonbous* (Bul. Afr. Fr. Rens. Col. 1910, p. 397-403, 4 photos, 2 croquis).

2676. **MARTIN** (Capitaine Maurice). *Au cœur de l'Afrique Equatoriale. Journal d'un officier*. Lille, 1912. Lefèvre Ducrocq, in-16.

2677. **MARTINEAU**. *Circulaire du 25 juillet 1908 sur le contrôle permanent des sociétés concessionnaires* (Quinz. Col. 1908, p. 786-788).

2678. **MARTONNE** (E. de). *Sur un nouveau mode de représentation du régime des pluies dans les contrées intertropicales* (Ann. de Géographie, 1899, pp. 84-87).

2679. — *La vie des peuples du Haut-Nil, explication de 3 cartes anthropogéographiques* (Ann. de Géogr. 1896, p. 506-521 ; 1897, p. 61-70, 3 cartes 1/6.000.000).

2680. — *Contribution à l'étude des pluies dans la région du Haut-Nil* (Annales Bur. Centr. Météorolog. 1896. Mémoires, p. B. 197-212, 3 cartes ou diagrammes).

2681. — *Sur un nouveau mode de représentation du régime des pluies dans les régions intertropicales* (Ann. de Géogr. 1899. T. VIII, p. 84-87, 2 fig.).

2682. **MARTRIN DONOS** (Ch. de). *Les Belges dans l'Afrique centrale. T. I et II. Le Congo et ses affluents*. Bruxelles, 1886, in-8.

2683. **MARTROU** (R. Père Louis). *Les « Eki » des Mfang* (Anthropos. 1906, tome I, pp. 745-761).

2684. — *Lettres* (Annales Apostol. XXIII, 1907, p. 44-47, 65-71, 116-120).

2685. — *Le nomadisme des « Fangs »* (Revue de Géo., nouv. série, III, 1909, pp. 497-524, 1 fig., carte au 500.000<sup>e</sup>).

2686. **MASON-BEY** (A.). *Dar For*. 1 carte 1/2.500.000. Positions astronomiques (Mitt. Petermann, 1880, p. 377-381).

2687. — *Dar For* (avec liste de positions astronomiques et altitudes) (Bul. Géogr. de l'Est, 1881, p. 135-146), traduit des Mitteilungen de Petermann.

2688. **MASSARI** (Lieutenant A.). *Notes sur le Onadaï avec carte du pays entre Batha et Chari* (Bul. 2 de 1882 du Cosmos).

2689. — *La traversée de l'Afrique de la mer Rouge au golfe de Guinée* (Bul. Soc. Belge de Géogr. 1883, p. 845).

2690. — *La Licoua inférieure (Lukuala)* (Mouv. Géo. col. 93).

2691. **MASSARI** et **MATTEUCI**. *Traversée de l'Afrique* (Bul. Soc. Géogr. Marseille, V, p. 266-272).

2692. **MASSELON** (E.). *La culture et l'extraction du caoutchouc Ceara* (Quinz. Col. 1908. p. 693-696)

2693. — *La coagulation du latex du Funtumia elastica* (Quinz. Col. 1909, p. 731-732).

2694. **MASSENZA** (P.). *Histoire de sa vie* (Ann. Prop. Foi, 1896, p. 363-366).

2695. **MASSON**. *Le riz sec au Gabon* (Revue des sciences naturelles appliquées. 1884).

2696. **MASTERS** (M. T.). *Anew Aroid. Hydrosome Leopoldiana Mast, du Congo* (Gardener's Chronicle, ser. III, 1887. p. 681).

2697. **MASUI** (Lieutenant). *D'Anvers à Banzyrille* (1 vol. grand in-4 illustré de 145 p. Bulens, Bruxelles, 1894).

2698. **MATHEY** (M.) *La traite des Blancs* (roman de mœurs coloniales. in-12. Paris, 1902. F. Juven, éd. 300 pages).

2699. **MATHIS**. *Fièvres endémiques du Gabon* (Paris. Th. Montpellier, 1873).

2700. **MATTEÏ** (A.). *Rapports sur le Niger et le Bénoué*, avec carte, in-8, 1873.

2701. — *Bas Niger, Bénoué, Dahomey*, in-8, 1895. 57 gravures. Grenoble, 1890. Vallier, éd. 5 francs.

2702. **MATTEUCCI**. *Lettres diverses dans la Société Italienne de Géographie et dans la Société d'exploration de Milan*.

2703. — *Pellegrino Matteuci ed il suo diario inedito*, par G. Dalla Yédora (Bul. Soc. Géogr. Italiana, sept. 1885).

2704. — *De la mer Rouge à l'Atlantique* (résumé de l'expédition par G. Marcel) (Journ. d. Voyages, 1886, p. 18-21, 34-37).

2705. **MAULOUIN** (lieut.). *Manœuvre de la section de Montagne à dos de chameau* (Rev. des Troup. Col. 1912. n° 124, p. 421-428). 5 croquis.

**MAUNOIR** (C.). *Rapports annuels sur les progrès de la Géographie*. T. I :

2706. *Opinion de Rohlf's sur le dessèchement du Sahara*, p. 44-45. 1867.

2707. — *Voyage de Du Chaillu dans le bassin de l'Ogooué*. 4 croquis, p. 53-56, 1867.

2708. — *Campagnes du Pionnier. Reconnaissances de Serral et Aymes*. 1 croquis, p. 204-206. 1868.

2709. — *Campagnes du Pionnier. Reconnaissances de Serral et Aymes*. 1 croquis, p. 286-287, 1869.

2710. — *Voyage de Schweinfurth et de Nachtigal*. 1 croquis, p. 337-340, 1870-71.

2711. — *Voyage de Nachtigal au Ouadaï*. 1 croquis, p. 466-468, 1873. 1874, 1 croquis, p. 545-548.

2712. — *Voyage de Lenz, Marche et de Compiègne*. 1 croquis, 1874, p. 553-554.

2713. — *Exploration Bastian*. 1874, p. 555.

2714. — *Exploration Gussfeld et Soyaux*. 1 croquis, 1874, p. 555-556.

2715. — *Exploration de Brazza, Ballay et Marche. Conquête du Dar For*, carte Purdy Bey. 1875, p. 635-637.

2716. — *Voyage de Nachtigal au Ouadaï, au Dar For*. 1895, p. 637-643, 1 croquis.

*Rapports annuels sur les progrès de la Géographie*. T. II.

2717. — *Voyage de M. de Brazza, Ballay et Marche. Voyage du Dr Lenz*. 1 croquis, p. 64-66, 1876.

2718. — *Voyage de M. de Brazza*. 1 croquis, p. 135-139, 1877.

2719. — *Voyage de M. de Brazza*. 1 croquis, p. 180-183, 1878.

2720. — *Retour de M. de Brazza*, p. 276-277, 1879.

2721. — *Fondation de deux stations scientifiques*, p. 277.

2722. — *Mission de M. de Brazza, départ du Dr Ballay*, p. 355, 1880.

2723. — *Voyage de M. de Brazza. Fondation de Francerville et de Brazzaville*. 1 carte, p. 488-490, 1881.

2724. — *Voyage de M. de Brazza*. 1 carte, p. 543-545, 1882.

2725. — *Réception de M. de Brazza par le Conseil Municipal de Paris*, p. 546, 1882.

2726. — *Mission de Brazza. J. de Brazza, Dr Ballay, Mizon, Campagne du Sagittaire, Dutreuil de Rhins*. 1 croquis, p. 701-704, 1883.

2727. — *L'œuvre de M. de Brazza*, p. 791-792, 1884.

2728. — *Prise de possession par la France d'Élobey*, p. 792, 1884.

2729. — *Le droit de préemption de la France sur les territoires de l'A. I. A.*, p. 793-794, 1884.

2730. — *Cartes de MM. Dutreuil de Rhins, Ballay, Mizon, Dolisie*, p. 799-801, 1884.

2731. — *Expédition Grant Elliot*. 1 croquis, p. 811-812, 1884.

2732. — *Carte du Stanley Pool de Comber*, p. 813, 1884.

— *Rapports annuels sur les progrès de la Géographie*. T. III.

2733. — *Mission de Brazza*. 1 croquis. Itinéraires Mizon, De Rhins, Ballay, Dufourq, Labeyrie, Brousseau, Dolisie, Manchon, Cholet, de Lastours, Taburet, Fourneau, de Chavannes, p. 108-112, 1885.

2734. — *Exploration de Greenfell*. 1 croquis, p. 125-127, 1885.

2735. — *Reconnaissance de Dolisie dans l'Oubangui. Exploration Jacques de Brazza*, p. 127, 1885.

2736. — *Voyage de Guiral, d'Iradier, Osorio et Moutes de Oca*, p. 127-128, 1885.

2737. — *Conclusions du traité de Berlin. L'Etat Indépendant du Congo*, p. 136-139, 1885.

2738. — *Voyage de Jacques de Brazza dans le Lékolé*. 1 croquis, p. 201-203, 1886.

2739. — *Voyage du commandant Rouvier*, p. 203-206, 1886.
2740. — *Nomination de de Brazza et de Ballay comme commissaire général du Congo et comme gouverneur du Gabon*, p. 266, 1886.
2741. — *Détermination de coordonnées par des bâtiments de la division navale de l'Atlantique Sud*, p. 266-267, 1886.
2742. — *Explorations de Grenfell*. 1 croquis, p. 211-216, 1886.
2743. — *Voyages de Iradier Bulfy, Montes de Oca, Ossorio*, p. 216-217, 1886.
2744. — *Traité franco portugais*, p. 234-235, 1886.
2745. — *Traité franco-allemand*, p. 235, 1886.
2746. — *Les prétentions espagnoles*, p. 238-239, 1886.
2747. — *Voyages de M. Destailleur et Cholet dans l'Ogooué et le Niari*, p. 290, 1887.
2748. — *Lever du capitaine Pleigneur*, p. 290-291, 1887.
2749. — *Etudes du capitaine Decazes sur les Bateké et les Mfan*, p. 291-292, 1887.
2750. — *Explorations du Dr Junker*. 1 croquis, p. 296-300, 1887.
2751. — *Voyage de Van Gèle dans l'Oubangui*, p. 306, 1887.
2752. — *Exploration de la vallée du Kouilou par Jacob*. 1 croquis, p. 424-426, 1888.
2753. — *Etudes de MM. Cholet et Brousseau*, p. 426, 1888.
2754. — *Exploration Van Gèle de l'Oubangui*. 1 croquis, p. 428-430, 1888.
2755. — *Mort de Paul Dufourcq*, p. 507, 1889.
2756. — *Mission Crampel aux sources de l'Évindo*. 1 croquis, p. 573-577, 1889.
2757. — *Observations magnétiques du lieut. de vaisseau Mizon*, p. 577-578, 1889.
2758. — *Etudes de L. Jacob sur le Niari Kouilou*. 1 croquis, p. 578-579, 1889.
2759. — *Hydrographie de l'Oubangui*, p. 599-601, 1889.
2760. — *Altitude du Stanley-Pool de von Danckelmann*, p. 599, 1889.
2761. — *Créations de stations par Van Gèle dans l'Oubangui*, p. 656, 1890.
2762. — *Exploration Fourneau-Dolisie au nord du Gabon*. 1 croquis, p. 658-662, 1890.
2763. — *Voyages de Cholet entre la Côte et Brazzaville ainsi que dans la Sangha*. 2 croquis, p. 662-665, 1890.
2764. — *Reconnaissance de la côte du Congo par M. Pobéguin*. 1 croquis, p. 781-783, 1891.
2765. — *Exploration de la Sangha par Cholet, Gaillard et Husson*, p. 783-785, 1891.
2766. — *Exploration Fourneau dans la Haute-Sangha*. 1 croquis, p. 784-785, 1891.
2767. — *Expéditions Crampel, Dybowski, Maistre*. 1 croquis, p. 802-803, 1891.
2768. — *Exploration de Mizon de la Bénoué à la Sangha*. 1 croquis, p. 894-895.



2769. — *Exploration Dybowski* (1 croquis, p. 895-896, 1892).
2770. — *La première exploration de la vallée de l'Ogooué* (carte) (Bul. Soc. Géog. de Paris, 2<sup>e</sup> trimestre 1889, p. 279-328).
2771. — *Rapport sur la médaille d'or décernée à Paul Crampel* (Prix Logerot) (Bul. Soc. de Géogr. 1890. T. XV, p. 160-162).
2772. — *Rapport sur le prix Montherot décerné à M. Pobéguin* (Bul. Soc. de Géogr. 1892. T. XIII, p. 184-187).
2773. — *Rapport sur la médaille d'or décernée à M. Maistre* (Bul. Soc. de Géogr. 1894. T. XV, p. 143-148).
2774. — *Rapport sur la médaille d'or décernée à Mizon* (Bul. Soc. de Géogr. 1895. T. XVI, p. 284-287).
2775. — *Rapport sur le prix Léon Dewez décerné à M. Ponel* (Bul. Soc. de Géogr. 1895. T. XVI, p. 295-300).
2776. — *Rapport sur la médaille d'or prix Erhard décernée à M. Courtry* (Bul. Soc. de Géogr. 1896. T. XVI, p. 304-307).
2777. — *Rapport sur la médaille d'or (prix Dureyrier) décernée au Com. Decazes* (Bul. Soc. de Géogr. 1896, p. 315-319).
2778. — *Rapport sur la mission Decazes* (B. Soc. Géog. de Paris, 3<sup>e</sup> trimestre, 1896, p. 313-319).
2779. — *Rapport sur la médaille d'or décernée au Dr Cureau* (La Géographie, vol. III, p. 542, 1901).
2780. — *Rapport sur la médaille d'or décernée à la mission Fourneau-Fondère* (La Géographie, vol. III, p. 543, 1901).
2781. MAUREL (Docteur). *Etiologie du paludisme* (Archives de médecine navale et coloniale, tome XLVII, 1887, pp. 28-182-257-329).
2782. MAZOYER (lieut.). *Le cercle de Koundé*. 1 croquis (Rev. des Troupes Col. 1907, 2<sup>e</sup> sem., p. 219-229, 316 354, 446-457).
2783. MECKLEMBOURG (duc Adolphe-Frédéric). *Ueber seine Inner Afrika Expedition 1910-1911*. 1 croquis (Zeitschrift. d. Ges. f. Erdkunde z. Berlin, 1912, p. 1-7).
2784. MEES (J.). *Les sociétés secrètes du Bas-Congo* (Mouv. Géogr. 1907, col., p. 571-574).
2785. MEINHOF. *Sprachverhältnisse in Kamerun* (Zeits. Afr. Sprachen I. 1895).
2786. MEILLORAT (Le Rév. Père). *Carte ecclésiastique de l'Afrique au 12.000.000<sup>e</sup>*. Paris, 1892. Lemercier.
2787. MEISSAS (G.). *Les grands voyageurs de notre siècle*. Paris, 1889. Hachette, éd. 1 vol. 786 pages. Barth. 207-238. Schweinfurth, 472-492. Nachtigal. 493-514. Stanley. 537-564. De Brazza, 767-786. cartes et gravures.
2788. MENSE (Docteur). *Rapport sur l'état sanitaire de Léopoldville*,



de nov. 1885 à mars 1887 (1 broch. in-8 de 44 p., publications de l'Etat Indép. du Congo, n° 1. Bruxelles, Lesigne).

2789. — *Observations météorologiques faites à Léopoldville (1885-1887). Rapport* (Publ. de l'Etat Indép. du Congo, n° 1).

2790. — *Les crues du Congo à Léopoldville* (Annexe au rapport sur l'état sanitaire de Léopoldville, p. 48).

see 6878

2791. **MÉQUET**. *Nouvelle excursion dans le haut de la rivière du Gabon effectuée en novembre et décembre 1846* (Revue col. T. XIII, 1847, p. 55).

2792. **MERCADIER** (M.). *De l'Atlantique au Tchad et au Borkou* (Bul. Soc. de Géogr. d'Alger, 1910, p. 132-166).

2793. **MERCIER** (Capitaine Emilien). *La voie de la Bénoué*. 3 croquis (Rens. Col. Afr. Fr. 1911, p. 276-285).

2794. — *Le pays du Logone-Chari. La voie de la Bénoué* (Bul. Soc. de Géogr. de Marseille, 1912, p. 342-360).

2795. **MÉRICOURT** (Docteur le Roy de) et **CORRE** (Docteur). *Du traitement des maladies tropicales dans les climats tempérés* (Archives de médecine navale et coloniale, tome XLI. 1884, p. 27).

2796. **MERCURI**. *Au Chari, la mission de Béhagle* (Bul. Soc. de Géogr. d'Alger, 1900, p. 386).

2797. — *Lettre du 4 janvier 1902 de Ndélé* (Bul. Soc. de Géogr. d'Alger, 1902, p. 634).

2798. — *Article nécrologique sur Mercuri de A. Mesplé* (Bul. Soc. de Géogr. d'Alger, 1902, p. 631).

2799. **MERLIN** (Martial). *Discours du 28 mars 1908 à l'Union Coloniale* (Quinz. Col. 1908, p. 318).

2800. — *Discours d'arrivée à Brazzaville le 16 février 1909* (Bul. Afr. Fr. 1909, p. 140-142).

2801. — *Discours de la séance d'ouverture du Conseil de Gouvernement de sept. 1909*. Brazzaville, impr. du Gouv. 1909, 1 brochure de et dans le Bul. Afr. Fr. 1909, p. 381-387).

2802. — *Discours du 9 mars 1910* (Quinz. Col. 1910, p. 225-227).

2803. — *Discours de la séance d'ouverture du Conseil de Gouvernement de 1910*. Brazzaville, impr. du Gouv. 1 brochure de et dans le Bul. Afr. Fr. 1910, p. 331-338

2804. — *Discours de la séance d'ouverture du Conseil de Gouvernement de 1911* (Rens. Col. Afr. Fr. 1911, p. 264-276) et brochure.

2805. — *Discours d'ouverture du Conseil de Gouvernement de l'A. E. F. de 1912* (Rens. Col. Afr. Fr. 1912, p. 337-346), et brochure.

2806. — *Communication du 12 février 1913 au Comité de l'Afrique Française* (Bul. Afr. Franç. 1913, p. 53-59).

2807. **MERLON** (Révérend Père). *Le fer au Congo* (B. de la Soc. roy. belge de Géo. 1887, pp 708-715).

2808. — *Le Congo producteur*, in-8 de 174 p. Bruxelles, Mommers, 1888.

2809. **MERMEIX**. *Chronique de 1911, qui contient le récit des négociations officielles et secrètes à propos du Maroc et du Congo*. Paris, 1912, B. Grasset, éd. 3 fr. 50, in-16 de 482 pages.

2810. **MEROLLA** (Girolamo). *Relatione del viaggio nel regno di Congo nell Africa*. Napoli, 1692. pet. in-8, fig. et 1762, pet. in-8.

2811. **MÉRY-RIBOULET**. *Répertoire analytique et chronologique de législation et d'administration des possessions du Congo français et dépendances* (textes en vigueur au 1<sup>er</sup> juillet 1907) 2 fascicules. Brazzaville, 1907. Impr. du Gouvernement. 3 francs.

2812. **MESNIL** (Révérend du). *Le premier explorateur du Haut-Congo* (Lyon, 1882, in-8).

2818 **MESNIL** (F.). *Rapports sur les premiers travaux de la mission Fr. d'études de la maladie du sommeil*, rédigé au nom de la s. commission française.

2814. **MESPLÉ** (Armand). *La mission Marchand* (Bul. Soc. de Géogr. d'Alger, 1899, p. 67).

2815. — *Commentaires sur la mission de Behagle* (Bul. Soc. de Géogr. d'Alger, 1899, p. XXXIV).

2816. — *Mercuri, article nécrologique* (Bul. Soc. de Géogr. d'Alger, 1902, p. 631).

2817. — *Commandant Lamy, article nécrologique* (Bul. Soc. de Géogr. d'Alger, 1903, p. LXVI).

2818. **MESSAGERIES FLUVIALES DU CONGO**. *Rapport du conseil d'Administration à l'Assemblée générale du 28 mars 1908*. In-8 de 12 pages. Paris, 1908, Soc. Gén. d'Impr. et de publicité.

2818 bis. — *Rapports annuels aux Assemblées générales*.

2819. **MESSIMY** (A.). *Notre œuvre coloniale*. 4 vol. in-8 de 438 pages. Paris, 1910, Larose, éd. Tableaux, graphiques.

2820. — *Extraits de son rapport sur le Budget des Colonies* (Mouv. Géo. 1908, col., p. 695-699).

2821. — *Extraits de ses discours des 4 et 5 avril 1911 à la Chambre* (Bul. Afr. Fr. 1911, p. 134-137).

2822. **MÉTOIS** (Capitaine). *De l'Algérie au Congo par le Tchad* (B. Soc. Géo. d'Alger, 1<sup>er</sup> trimestre, 1901, 53 p. 1 carte) et conférence faite à Poitiers en 1901.

2823. — *La pénétration dans l'Afrique Centrale par le Sahara* (Bul. Soc. Géogr. d'Alger, 1902, p. 32).

2824. **MEULEMAN** et **LANCASTER**. *Le climat du Congo* (graphique et cartes, 1898, in-8, 12 fr. 50).

2825. **MEUNIER** (A.). *Note sur la carte de la région Borkou-Tchad-Ouadaï* (La Géogr. T. XXIII, 1911, p. 101-104, 2 cartes au 1/5.500.000).

2826. — *Carte du Ouadaï* au 1/1.000.000. Paris, 1911. Service Géographique du ministère des colonies.

2827. **MEUNIER** (Stanislas). *Contribution à la géologie de l'Afrique Occidentale* (Bull. Soc. Géologie de France, t. XVI, 1888 et c. rendus Acad. des Sciences. t. e. v. p. 623).

2828. — *Aperçu sur la constitution géologique des régions situées entre Bembé et le pic Crampel* d'après les échantillons rapportés par Jean Dybowski (C. R. Ac. des Sciences, 1892, p. 144-146).

2830. **MEUNIER** (Z.). *Eumenidæ* (Il naturalista Siciliano, Giornale di Science Naturali, Palermo, VII, pp. 150-151).

2831. — *Description d'une nouvelle espèce de Megachile du Congo* (Jorn. Se. Lisboa, I. p. 140).

2832. — *Description d'une nouvelle espèce de Stelidæ de l'Afrique occidentale* (B. entomologique italien, XXI, p. 115).

2833. — *Description d'une nouvelle espèce de Cératine* (B. de la Soc. entomologique de France, 1890, p. 201).

2834. **MEYNIER** (O.). *Un raid au Chari* (Revue française, XXVI, 1901, pp. 352-357).

2835. — *La France dans l'Afrique Centrale* (Bul. Soc. de Géogr. de Lille, 1903. T. XXXIX, p. 414-443, 1 carte 1 6.000.000).

2836. — *L'Afrique Noire*. 1 vol. in-18 de 336 p. 24 illustrations. Paris, 1911. Flammarion, éd. 3 fr. 50.

2837. **MEYREUIL** (André). *L'étude du Tchad. A propos de la mission Boyd Alexander* (Bul. Afr. Fr. 1908, p. 87).

2838. — *A propos de la mission Boyd Alexander* (Bul. Afr. Fr. 1908, p. 245).

2839. — *Nouveaux vapeurs sur le Niger* (Bul. Afr. Fr. 1908. p. 266).

2840. — *L'Etat indépendant du Congo et la Belgique* (Bul. Afr. Fr. 1908, p. 293-294).

2841. **MÉZIÈRES**. Voir Bonnel de Mézières.

2842. **MICHAUD**. *Mission au Gabon* (Arch. des Miss. Scient. XV bis, p. 64).

2843. MICHEL (Charles). *Vers Fachoda. A la rencontre de la mission Marchand* (558 p., nombreuses gravures, 1 carte 1/3.000.000. Plon, in-8).

2844. MICHON. *Acclimatation de l'eucalyptus et des bambous au Gabon* (Revue des sc. nat. appl. 1885, pp. 31, 55 et 129).

2845. MILLE (Pierre). *Lettre du 30 juin 1898 sur l'inauguration du chemin de fer belge* (Bul. Afr. Fr. 1898, p. 261-263).

2846. — *Lettre du 10 juillet 1898* (Bul. Afr. Fr. 1898, p. 292-302, 1 carte).

2847. — *Au Congo belge*, préface de P. Bourde (Colin, 1899, in-18, 308 p.), avec des notes et documents relatifs au Congo français, 1 carte, 3 fr. 50.

2848. — *La fortune du Congo belge* (Bul. Afr. Fr. 1899, p. 255-258).

2849. — *Le Congo Léopoldien*. 1 vol. de 168 pages. Paris, 1906, aux Cahiers de la Quinzaine.

2850. — *Le Congo Léopoldien, préface de E. Morel*, in-16 de 180 pages. Paris, 1905. Cahiers de la Quinzaine.

2851. MILLE (Pierre) et CHALLAYE. *Les deux Congo devant la Belgique et devant la France* (Cahiers de la Quinzaine, 22 avril 1906, 95 p.).

2852. MILLERAND. *Discours du 15 déc. 1911* (Bul. Afr. Fr. 1911, p. 498-501).

2853. MILLET (René). *La politique extérieure, 1898-1901* (Paris, 1906, in-8).

2854. MINES. *L'exploitation des mines en A. E. F. en 1910* (Bul. Of. Col. 1911, p. 229-230).

2855. MINISCALCHI (Erizzo). *Les Akkas* (Congrès international des sciences géo. 1875. T. I, p. 300).

2856. MINISTÈRE DES AFFAIRES ÉTRANGÈRES. *Documents diplomatiques. Affaires du Congo, 1884-1895* (Paris, 1895, in-fol. pièce).

2857. MINISTÈRE DES COLONIES. *Traités passés à la Côte occidentale d'Afrique* (25 avril 1852-15 février 1869. Paris, 1885, 1 vol. in-folio 87 traités).

2858. MINISTÈRE DES COLONIES BELGES. *Manuel pratique de la culture et de l'exploitation des essences caoutchoutifères indigènes et introduites au Congo belge*, in-8 de 126 pages. Bruxelles, 1909. Lesigne, éd.

2859. — *Manuel pratique de la culture du caféier et du cacaoyer au Congo belge*. Bruxelles, 1909. Van Campenhout, éd.

~~2860.~~ 2860. MINISTÈRE DE LA MARINE. *Le Congo français (Notice à l'usage des émigrants)*. Paris, 1896, in 8.

2861. **MISSION DU GABON.** *Dictionnaire Français-Pongoué.* Paris, 1877. Maisonneuve, éd. 1 vol. in 18.

2862. **MISSIONNAIRES** (par des) *Dictionnaire Français-Pongoué* Paris, 1877. Maisonneuve, éd.

2863. — *Dictionnaire Pongoué-Français.* Paris, 1881. Maisonneuve, éd.

2864. — *Grammar of Bakélé language with vocabularies by the missionaries. Gabon station Western Africa.* New-York. 1854, in-8.

2865 **MIZON** (L.). *Les routes du Congo. Etudes sur l'Ogooué* (Rev. Mar. et Col. 1885, p. 461-481). Feuilles 34 et 39 de la carte d'Afrique de Lannoy de Bissy. Tirage de nov. 1885.

2866. — *Note pour accompagner les cartes du fleuve Ogooué* (B. Soc. Géo. de Paris, 1886. T. VII, pp. 553-562, 1 carte au 1/100.000 de l'Ogooué et 1 carte au 500.000<sup>e</sup>. Ogooué-Concouati).

2867. — *Observations magnétiques recueillies à la côte occidentale d'Afrique* (Annales hydrographiques. 1889, p. 36-48, 2 cartes).

2868. — *Voyage de P. Crampel au nord du Congo français*, 3 cartes au 200.000<sup>e</sup> (B. Soc. Géo. Paris, 1890. T. XI, pp. 534-552).

2869. — *Réception à la Sorbonne* (C. rendu Soc. Géo. de Paris, 1892, pp. 365-385. 1 carte).

2870. — *Résultats scientifiques de ses voyages (1890-1893)* (B. Soc. Géo. 1895, T. XVI, pp. 330-373, 2 cartes au 350.000<sup>e</sup> et 1 au 1/3.500.000).

2871. — *Itinéraire de Yola à Dingui sur le Mayo-Kabbi, à Laydé sur la Haute-Bénoué et à Ngaoundéré. Essai de carte des régions voisines* (B. Soc. Géo. 1896. T. XVII, pp. 65-99, 1 carte 1/3.000.000).

2872. — *Une question africaine* (1895, André, broch. in-8, 63 p.).

2873. — *Du Niger au Congo par l'Adamaoua* (Avec cartes. B. Soc. Géo. Comm. Paris, 1892, n<sup>o</sup> 4, pp. 257-272).

2874. — *Voyage dans l'Adamaoua (1891-1892).* Tour du Monde, 1892. T. LXIV, p. 225-288, 50 grav., 1 carte.

2875. — *Lettre du 29 sept. 1881 sur le commerce de l'Ogooué* (Bul. Soc. de Géogr. Com. T. IV, 1882, p. 207-208).

2876. — *Lettre du 29 sept. 1881* (Bul. Soc. de Géogr. Com. T. IV, 1882, p. 226).

2877. — *Lettre du 2 fév. 1882* (Bul. Soc. de Géogr. Com. T. IV, 1882, p. 236).

2878. — *Lettre du 2 nov. 1890 au 26 janvier 1891* (Bul. Soc. de Géogr. Com. T. XIII, p. 270-289).

2879. — *Lettre du 23 août 1895 aux actionnaires de la Comp. Fr. de l'Afr. Centrale* (Bul. Afr. Fr. 1895, p. 269-275).

2880. — *Discours du 5 juillet 1892 au banquet qui lui était offert* (Bul. Afr. Fr. 1892, n<sup>o</sup> 8, p. 9).

2881. — *1<sup>er</sup> Départ* (Bul. Soc. de Géogr. 1881. T. 1, p. 178).

2882. — *Rapport de M. Maunoir sur la médaille d'or accordée à M. Mizon* (Bul. Soc. de Géogr. 1895. T. XVI, p. 284-287).

2883. — *C. Rend. Soc. de Géogr.*

— *Lettre du 29 sept. 1881.* 1882, p. 7. *Lettre du 4 nov. 1881.* 1882,



p. 131. *Lettre du 10 février 1882*. 1882, p. 235. *Son retour à la côte*. 1884, p. 5-7. *Communication sur ses itinéraires et ses observations astronomiques*. 1882, p. 97-99. *Nouvelles de sa mission* 1892, p. 275-277. *Banquet en son honneur*. 1892, p. 361-364. *Réception à la Sorbonne*. 1 carte. 1892, p. 365-385. *Sa mort*. 1899, p. 199, 207-208.

**2884.** — *Les royaumes Foulbés du Soudan Central*. in-8, 1895.

**2885.** — *En plein Soudan* (Journ. d. Voyages, 1892. T. XXXI, p. 129-132, 1 carte, 3 grav. ; 150-151, 1 grav. ; 161-163, 1 grav. ; 186-188, 4 grav. ; 202-203, 3 grav.).

**2886. MOCQUARD** (F.). *Sur les reptiles et les batraciens du Gabon* (Bul. du Muséum, 1902, p. 410-415).

**2887.** — *Notes herpétologiques sur le Gabon* (Bul. du Muséum, 1903, pp. 210-212, 214-215).

**2888.** — *Description de qq. reptiles du Gabon* (Bul. du Muséum, 1904, p. 301).

**2889.** — *Description de qq. espèces nouvelles de reptiles du Bas-Ogooue* (Bul. du Muséum. 1906, p. 464-465).

**2890.** — *La faune herpétologique du Congo français* (Revue Coloniale, 1905. pp 477-485 ; 554-564 ; 603-614 ; 668-674).

**2892.** — *Sur une collection de reptiles du Congo* (B. de la Soc. de Philom., 8<sup>e</sup> année, 1, pp. 145-148).

**2893.** — *Sur les ophidiens rapportés du Congo par la mission de De Brazza* (B. de la Soc. de Philom., 7<sup>e</sup> année, XI, pp. 62-92, avec planches).

**2894. MOCQUERYS** (A.). *Le Congo français* (B. de la Soc. de Géo. Comm. de Paris. pp. 87-96. 1902. T. XXIV).

**2895. MODAT** (Capitaine). *La région frontière Oubanghi-Soudan Egyptien* (Rev. des Tr. Col. 2<sup>e</sup> sem. 1911, p. 113-129, 277-297). 2 croquis. 5 grav.

**2896.** — *Une tournée en pays Fertyt*. 2 cartes (Bul. Afr. Fr. Rens. Col. 1912, p. 177-199. 3 diagrammes. 3 grav. ; p. 218-237. 3 cartes : p. 270-289. 4 gravures).

**2897.** — *Une tournée en pays Fertyt. Préface et notes de M. G. Bruel*. Paris, 1912 (Com. Afr. Franç. 1 broch. 207 pages, 5 cartes, 7 grav., 3 diagrammes). 2 francs.

**2898. MOHAMMED BEN OMAR ET TOUNSI.** *Voyage au Ouaddaï*. Traduit de l'arabe par le Dr Perron, préface de Jomard. Paris, 1850-51, gr. in-8. Atlas. Challamel, éd. 15 francs.

**2899. MOLL et DUCASSE.** *Rapport de la section française de la commission franco-allemande de délimitation Congo-Kamerun sur la question cotonnière* (Assoe. Cot. Col. 1906, p. 119-139).

**2900. MOHN.** *Das deutsche Tschadsee gebiet Land und Leute* (Jahrb. d. Städt. Mus. f. Völkerkunde z. Leipzig. 1910, T. IV, p. 57-73, 21 fig.).

2901. **MOISEL** (Max). *Der deutsche Logone und seine Nachbargebiete*, (carte au 750.000<sup>e</sup> publié par les Mitteilungen aus den deutschen Schutzgebieten, 3<sup>e</sup> fascicule de 1905).

2902. — *Provisorische Ausgabe der Karte des südlichen Teiles von Kamerun* (500.000<sup>e</sup>, 3 feuilles, Dietrich Reimer, 1906).

2903. — *Karte von Kamerun in 20 Blätter und 4 Ansatzstücken im Maastabe von 300.000*. 2 feuilles : Baturu et Molundu. Berlin, déc. 1910. Dietrich Reimer.

2904. **MOLEYRE** (L.). *Les flèches des Batékés* (La Nature, 1883, p. 127, figures).

2905. **MOLINARI** (G. de). *La question de l'esclavage africain et la Conférence de Bruxelles* (1 br. in-8. Paris, Guillaumin et C<sup>ie</sup>).

2906. **MOLL**. *Une âme de Colonial. Les lettres du lieutenant-colonel Moll*. Préface de Maurice Barrès. 1 vol. in-16 de XXVIII-281 pages, 1 portrait, 1 carte. Paris, 1912. Emile Paul, éd. 3 fr. 50.

2907. — *La boucle du Logone occidental. Les Lakas. Les Moundans. Le Toubouri* (Le mois colonial et maritime, 1909, 1<sup>er</sup> vol., pp. 205-217, 1 fig. et carte au 1/6.500.000 et 10 photos).

2908. — *Aux confins de notre empire Africain* (Mission Moll, l'illustration, 20 avril 1907, pp. 253-260, 39 photos, 1 carte).

2909. — *Mission de délimitation Congo-Est Cameroun* (La Géographie, 1908, vol. XVII, pp. 327-328).

2910. — *Forêt équatoriale et savanes congolaises* (B. Société normande de Géo. 1908, pp. 185-212).

2911. — *Forêt et savanes congolaises* (B. Soc. Géo. comm. du Havre, XXV, 1908, pp. 201-219).

2912. — *Projet d'expérience d'exploitation cotonnière au territoire du Tchad* (B. de l'Association cotonnière de France) (commencement de 1910).

2913. — *Le Tchad et la voie Baro-Kano, une expérience d'exploitation cotonnière au Territoire du Tchad* (Dép. col. III. 1910, n<sup>o</sup> 5, p. 55-60). 7 photos.

2914. — *Les dernières lettres du lieutenant-colonel Moll* (Bul. Afr. Fr. 1910, p. 361-366).

2915. — *La mise en valeur du territoire du Tchad*. I. L'élevage. II. L'exploitation de l'autruche. III. Le miel et la cire (Bul. Afr. Fr. Rens. Col. 1910, p. 394-397).

2916. — *Délimitation du Congo et du Cameroun. Forêt équatoriale et savane congolaise* (Bul. Soc. de Géogr. de Lille, 1908. T. XLIX, p. 337-444). 1 croquis.

2917. **MONCEAUX**. *Conférence sur le Haut-Oubangui* (Bul. Soc. de Géogr. d'Alger, 1901, p. XXXV).

2918. — *Conférence sur le Congo* (Bul. Soc. de Géogr. d'Alger, 1901, p. XXXVI).

2919. — *Notre situation commerciale au Congo* (Bul. Soc. de Géogr. d'Alger, 1901, p. LXX).

2920. — *Communication sur le palmier à huile et à vin, ainsi que sur la situation de la femme au Congo* (Bul. Soc. de Géogr. d'Alger, 1902, p. CXXIII).

2921. — *Communication sur le caoutchouc du Congo* (Bul. Soc. de Géogr. d'Alger, 1902, p. XXXVII et 1903, p. XLVII).

2922. — *Communication sur les Nsakkaras* (Bul. Soc. de Géogr. d'Alger, 1903, p. XLVII).

2923. — *Conférence sur le bananier et l'économie culinaire au Congo* (Bul. Soc. de Géogr. d'Alger, 1903, CLII).

2924. **MONGENOT** (lieut.). *Communication sur les rapports de Mercure avec de Béhaqle* (Bul. Soc. de Géogr. d'Alger, 1902, CXVII).

2925. — *Communication sur l'occupation du bassin du Tchad et la région du Haut-Chari d'après Bruel* (Bul. Soc. de Géogr. d'Alger, 1902, CXXI).

2926. — *Analyse d'une conférence Bruel sur l'occupation du Tchad.*

2927. **MONNIER** (R. P.). *La femme au Gabon*. 4 grav. (Ann. Prop. Foi, 1895, p. 443-465).

2928. — *Lettre du 16 janvier 1900 de Lambaréné*. 1 croquis, 7 grav. (Ann. Prop. Foi, 1901, p. 43-58).

2929. **MONS** (A. Van). *Conférence. Résumé* (B. de la Soc. d'Anthropologie de Bruxelles, t. XI, 1892-1893, p. 211).

2930. — *La pêche au Congo* (Congo illustré, 1893, p. 26).

2931. **MONSON** (Sir). *Discours à la Chambre de commerce de Paris* (Bul. Afr. Fr. 1899, p. 13-14).

2932. **MONTAGNAC** (Amiral de). *L'Ogooué, ses populations et son avenir commercial* (Revue des Deux-Mondes, 1<sup>er</sup> nov. 1884, pp. 187-198).

2933. **MONTARLOT** (Léon de). *La question Marchand* (Le Monde Illustré, 1898, p. 324-325). 1 carte, 2 dessins.

2934. **MONTEIL** (Lieutenant-Colonel). *De Saint-Louis à Tripoli. Préface de Melchior de Vogué* (459 p. 65 gravures, 16 cartes. Paris, 1895. Alcan). 20 fr.

2935. — *Extraits de son livre* (Bul. Afr. Fr. 1895, p. 170-175).

2936. — *Les conventions franco-anglaises du 14 juin 1898 et du 21 mars 1899*, extrait de la Revue Hebdomadaire. 1 broch. 34 pages. Paris. Plon-Nourrit.

2937. **MONTEL** (A.). *Le chemin de fer de l'Ogooué* (Rev. Fr. de l'étranger et des Col. Juin 1907).

2938. — *Le chemin de fer du Bas-Congo avec cartes* (Rev. Fr. de l'étranger et des Col. Octobre 1898).

2939. — *La mission Gentil* (Rev. Fr. de l'étranger et des col. Déc. 1898).

2940. **MONTES DE OCA** (Dr José). *Voyage au Rio-Benito* (Rev. de Geogr. Comercial. Madrid. T. 1, 1885-86, p. 346-350).

2941. **MONTROZIER** (Colrat de). Voir Colrat de Montrozier.

2942. **MOOR** (E. de). *Congo Etudes* (in-8. Anvers, 1892. Legros).

2943. **MOORE** (Le). *Acanthacées d'Angola* (Journal of Botany new ser., vol. IX, 1880, pp. 493-199 ; 225-232 ; 265-277 ; 307-314 ; 340-342 ; 362-366 ; cum tab. 211-214).

2944. **MOREAU** (R. P.). *La mission de la Sainte-Famille des Banziri*. 5 grav. (Ann. Prop. Foi. 1898, p. 24-35).

2945. **MOREAU** (J.) *Les immenses richesses et les merveilles du Congo. Les eaux, le sol, le sous-sol* (1 broch. in-12 de 17 p. Liège, impr. de la Meuse, 1895).

2946. **MOREL** (Jean). *Discours du 23 déc. 1910 au sujet des événements du Massalit* (Bul. Afr. Fr. 1911, p. 9-15).

2947. **MOREL** (Com.). *Renseignements sur le recrutement au Congo* (Rev. des Tr. Col. 1<sup>er</sup> sem. 1904, p. 134-147).

2948. **MOREL** (Edmund D.). *The Britische Case in French Congo. The story of a Great Injustice, its causes and its lesson*. in-12 de 215 p. Londres, 1903. Heinemann, éd. 6 schellings.

2949. — *Problèmes de l'Ouest africain* (Paris, 1904, in-16, traduit par M. A. Duchêne). 344 pages. Challamel, éd.

2950. — *Les concessions au Congo : réponse à Ch. Bos* (Quest. Dipl. et col. 1903). T. XVI, p. 426.

2951. — *La question congolaise* (Quest. dipl. et col. 1904. T. XVII, p. 433).

2952. **MORELET** (A.). *Coquilles terrestres et fluviatiles de l'Afrique équinoxiale* (Journal de Conchyliologie de Paris. XXV, pp. 20-33, avec planches).

2953. — *Coquilles nouvelles ou peu connues de l'Afrique équatoriale* (Journal de Conchyliologie de Paris, XXX, pp. 65-78, avec planches).

2954. **MORELLET** (F.) *Le caoutchouc, ses origines botaniques et ses procédés de récolte* (Thèse de l'école sup. de Pharmacie de Paris, 1884).

2955. **MORGEN**. *Durch Kamerun*.

2956. **MORNET** (Capitaine). *Reconnaissance d'un tracé de voie ferrée de Brazzaville à l'Océan* (La Géogr., pp. 261-264, vol. XVII, 1908).

2957. — *Les populations du Congo français entre Brazzaville et la mer* (Bul. Soc. de Géogr. de l'Est, 1909, p. 135-146).

2958. — *Mission d'étude du chemin de fer de l'Océan à Brazzaville* (avril 1910 fév. 1912) (La Géogr. 1912, p. 297-318. 3 schema. 1 carte 1/2.500.000).

2959. — *Le chemin de fer de l'Océan à Brazzaville* (Rens. Col. Bul. Afr. Fr. 1912, p. 393-399. 1 carte).

2960. — *Chemin de fer de Brazzaville à l'Océan* (Bul. Soc. Fr. des Ing. Coloniaux, 2<sup>e</sup> trimestre, 1908).

2961. **MORNET** et **MARC BEL**. *Gisements miniers et projets de chemin de fer au Congo. Chemin de fer de Brazzaville à l'Océan* (Extr. du B. de la Soc. franç. des Ingénieurs coloniaux, 1908. Lenormand. Broch. de 49 p. et 21 photos et une carte).

2962. **MORPHY** (Michel). *Le Commandant Marchand et ses compagnons d'armes à travers l'Afrique* (Histoire complète et anecdotique de la mission. Paris, 1899-1900, 3 vol. in-8).

2963. **MOUREY** (Ch.) et **BRUNET** (L.). *L'année coloniale 1899*. Paris, Tallandier, éd. 1<sup>o</sup> *La mise en valeur du Congo français* par Teissier, p. 60-81. 2<sup>o</sup> *La marche vers le Tchad*. p. 82-91. 3<sup>o</sup> *Congo français*, p. 196-215. 1 carte.

2964. — *L'année coloniale 1900*. Paris, Montgredin, éd. Congo, p. 200-226. 1 croquis.

2965. — *L'année coloniale 1902-1903*. Paris, 1905. Rivière, éd. 1<sup>o</sup> *Congo français*, p. 115-129. 2<sup>o</sup> *Chari-Tchad*, p. 130-140.

2966. **MOYNIER** (Gustave). *La question du Congo devant l'Institut de droit international*. Genève, 1883.

2967. — *La fondation de l'Etat Indépendant du Congo au point de vue juridique*. Paris, 1887. Académie des Sciences.

2968. **MÜLLENDORFF** (Prosper). *Le Cameroun* (Bul. Soc. de Géogr. de Lille, 1900. T. XXXIII, p. 43-41).

2969. **MULLER** (Baron J. W.). *Description de nouveaux oiseaux d'Afrique, découverts et dessinés d'après nature*. Stuttgart, 1854, gr. in-4.

2970. **MUELLER** (Hans). *Verzeichniss der gesammelten und bisher bestimmten Insekten* (Im. innern Afrikas, pp. 445-450).

2971. **MÜLLER** (J.). *Lichenes Africae occidentalis a coll. Dr Pechuel-Loesche et Soyaux e regione fluminis Quillu et ex Angola missi* (Linnæa, Bd IX, Heft I, 1880).



2972. MÜLLER (Karl). *Musci Schweinfurthiani in itineribus duobus in Africam centralem per annos 1868-1871, collecti determinati et expositi* (Linnaea XXXIX, 1875, pp. 325-474).

2973. — *Beiträge zu einer Bryologie West-Afrikas* (Pechuel-Loesche Flora. 1886, nos 32-33).

2974. MÜLLER (Lieutenant). *Le climat du Congo* (Mouv. Géo. 1886, col. 46).

2975. MUN (comte de). *Discours du 14 déc. 1911* (Bul. Afr. Fr. 1911, p. 484-488).

2976. MUSY (Maurice). *Correspondance de M. Musy, chef de poste à Bangui (Oubangui)* (Revue de Géo. de Drapeyron. T. XXVII, 1890, p. 375-381, 455-457. T. XXVIII, 1891, p. 64-68, 130-133, 210-214, 291-294, 377-381, 454-455, 62-66).

2977. — *Une nouvelle victime de l'Afrique. Maurice Musy, par J. Gros* (Journ. de Voyages, 1900. T. XXVI, p. 226-227; 1 grav., 241-243, 1 grav.; 258-259, 1 grav.; 274-277, 1 grav.; 298-299).

2978. — *La mort de Musy. Lettre de P. Crampel* (Journ. de Voyages, 1891. T. XXVII, p. 390-391).

2979. NACHTIGAL (Gustav.) *Sahara und Sudan*. I. vol. *Tripolis, Fezzan Tibesti u. Bornu*. Berlin. 1879. Weidmannsche Buchhandlung, in-8 de 760 pages, obs. météor. et Barom. 1 carte de Tripoli au Fezzan 1/2.000.000. 2 cartes ethnogr. 1/2.000.000, 49 grav.

2980. — *Sahara und Sudan*. II. vol. *Borku, Kanem, Bornu, Bagirmi*. Berlin, 1881, même éd. 2 cartes du Tibesti, du Tehad, du Bagirmi au 2.000.000<sup>e</sup>. 1 carte ethnographique du pays Tubu au 6.000.000<sup>e</sup>. 790 pages. Obs. météor. et Barom.

2981. — III. vol. *Wadaï und Dar For*. Leipzig, 1889, Broekhaus, éd. 1 portrait, 1 carte 1/5.000.000<sup>e</sup>, table des 3 volumes, 550 pages.

2982. — *Sahara et Soudan* (traduction de Gourdault. Paris, 1881, in-8).

2983. — *Le voyage de Nachtigal au Ouaddaï* (Traduction de Van Vollenhoven, rend. col. et comm. du B. du Comité de l'Afr. franç. 1903, pp. 42-72; 104-119; 135-146; 167-173; 180-197; 215-230; 247-255; 268-276; carte au 4.500.000; tirage à part, 113 p. 5 francs).

2984. — *Reise in die sudlichen Heidenländer Baghirmis*. 1 carte 1/1.500.000 (Zeitschrift d. Gesellschaft für Erdkunde z. Berlin. VIII, 1873, p. 249-257, 311-374).

2985. — *Der Hofstaat der Königs von Baghirmi* (Globus, XXIV, 1873, p. 119-121, 137-139, 153-155).

2986. — *Zug mit einer Sklavenkarawane in Baghirmi* (Globus). XXIV, 1873, p. 215-218, 231-233).

2987. — *Die Abstammung der Könige von Wadaï* (Globus, XXIV, 1873, p. 335-336).

2988. — *Nachrichten von Nachtigal aus Wadaï* (Verhand. d. Gesell. f. Erdkunde z. Berlin, 1873, p. 47-55).

2989. — *Dar For, die neue Agyptische Provinz und Dr Nachtigals Fors-*

chungen zwischen Kuka und Chartum. 1 carte 1/4.500.000 (Mitt. Petermann, 1875, p. 281-286).

2990. — *Reise von Kanem nach Borku*, 1 carte 1/3.000.000 (Zeits. d. Gesel. f. Erdkunde z. Berlin, VIII, 1873 p. 141-158).

2991. — *Zur Geschichte Baghirmi's* (Zeits. d. Gesel. f. Erdkunde z. Berlin, IX, 1874, p. 39-59, 99-133).

2992. — *Schreiben (Abêchr 31 juillet 1873)* (Zeits. d. Gesel. f. Erdkunde z. Berlin, IX, 1874, p. 235-240).

2993. — *Die Länder im Süden Wadaï's*, 1 carte 1/3.000.000 (Zeits. d. Gesel. f. Erdkunde z. Berlin, X, 1875, p. 110-117).

2994. — *Voyage au Bornou et au Baghirmi en 1872* (Tour du Monde, 2<sup>e</sup> sem. 1880).

2995. — *Reise nach dem Bahr el Ghasal, Kanem, Egaï, Bodélé und Borku* (Mitt. d. Petermann, 1873, p. 201-206).

2996. — *Nachrichten von Dr G. Nachtigal in Inner Afrika. Die tributären Heidenländer Baghirmis* (Mitt. Peterman, 1874, p. 10-16, 323-331).

2997. — *Brief von Dr G. Nachtigal aus Wadaï (12 août 1873) seine Reise nach Dar Runga* (Mitt. Peterman, 1874, p. 261-265).

2998. — *Lettre de Nachtigal à A. Peterman*. 13 sept. 1874 (Mitt. Petermann, 1874, p. 435-437).

2999. — *Dr G. Nachtigal Reise zu den Tibbu Reschade*, 6 juin-8 octobre 1869 (Mitt. Petermann 1870, p. 25-29, 47-51, 273-287, 1 carte 1/3.000.000).

3000. — *Dr G. Nachtigal Reise zu den Tibbu Reschade* (Mitt. Petermann 1869, p. 472-473).

3001. — *Neueste Nachrichten von Dr Nachtigal in Kuka (bis Januar 1871. — Ethnographie von Wadaï)* (Mitt. Petermann, 1871, p. 326-334).

3002. — *Reise nach Tibesti*, 1 carte 1/3.500.000 (Zeits. Gesel. f. Erdkunde z. Berlin, V, 1870, p. 69-75).

3003. — *Die Tibbu. Ethnographische Skisse* (Zeits. Gesel. f. Erdkunde z. Berlin, V, 1870, p. 216-242, 289-316).

3004. — *Lettres* (Zeits. Gesel. f. Erdkunde z. Berlin, VI, 1871, p. 130-150, 334-345).

3005. — *Uebersicht über die Geschichte Wadaï* (Zeits. Gesel. f. Erdkunde z. Berlin, VI, 1871, p. 345-366).

3006. — *Beschreibung von Wara, der Hauptstadt von Wadaï*. 1 plan (Zeits. Gesel. f. Erdkunde z. Berlin, VI, 1871, p. 526-540).

3007. — *Das Becken des Tsade und seine Bewohner*, 1 carte ethnographique 1/3.000.000 (Zeits. Gesel. f. Erdkunde z. Berlin, XII, 1877, p. 30-88).

3008. — *Sklavenjagden in Central Afrika* (Kölnische Zeitung, 20, 28 juli 1873).

3009. — *Handel im Sudan* (Mitt. d. Géogr. Gesell. z. Hamburg, 1876-77, p. 305).

3010. — *La mort de Moritz von Beurmann* (Zeits. d. Gesell. f. Erdkunde z. Berlin, X, 1875, p. 159-160).

3011. — *Voyage dans l'Afrique Centrale (1869-1874)*, 1 carte 1/12.000.000 (Bul. Soe. de Géogr. 1876, 6<sup>e</sup> série. T. II, p. 129-155, 255-277).

3012. NASSAU (Dr). *Fétichisme in West African*. London, 1901.

3013. — *Articles in Journ. Afr. Soc.* 1903-1904.

3014. **NAVARRÉ** (Docteur Juste). *Manuel d'hygiène coloniale* (1 vol. in-8, XXIV-621 p. Paris, Doin, 1895).

3015. — *Le pays des rivières* (Le mois littéraire et pittoresque, 1899, 1<sup>er</sup> sem., pp. 210-224. gravures).

3016. **NEBOUT** (Albert). *La mission Crampel* (B. Soc. normande de Géo. 1892, n° 14, pp. 217-247).

3017. — *La mission Crampel* (Tour du Monde, 1892, vol. LXIV, pp. 4-65, 48 grav. 2 cartes).

3018. — *Rapport du 24 juillet 1891 sur la mission Crampel du 1<sup>er</sup> janvier au 15 juillet 1891*, 2 portraits, un croquis (Bul. Afr. Fr. 1892, n° 3, p. 5-14).

3019. **NEDERLAND** (Kon. Meteor. Institut) *Les courants de Guinée et équatoriaux*. Utrecht et Amsterdam, van Druten, 1895, un vol. in-f.).

**NED NOLL** (pseudonyme du capitaine Ollivier). *Extraits de l'Annuaire du Marsouin* :

3020. 1901. *Afrique centrale. Etude historique sur l'expansion de la France au Congo français de 1838 à 1900. Les Français sur le Chari. Combat de Niellim, de Kouno, de Kousseri. Arrivée du commandant Lamy. Mort de Rabah.*

3021. — 1902. *Afrique centrale. Autour du lac Tchad. Opérations contre Fadel Allah. Description du Kanem Le territoire de Zinder.*

3022. — 1904. *Afrique centrale. Le Oudoï. La délimitation franco-anglaise du Tchad.*

3023. — 1905. *La mission du capitaine Lenfant du Niger au lac Tchad par la Bénoué.*

3024. — 1906. *L'occupation du Tchad*

3025. — 1907. *Le Congo. Réorganisation administrative. Les opérations militaires dans le territoire militaire du Tchad.*

3026. — 1908. *Opérations dans le territoire militaire du Tchad. Mission Moll (Congo Cameroun), mission Cottés (sud Cameroun).*

3027. — 1909. *La mission du Commandant Lenfant dans le Haut-Logone. La convention franco-allemande du 18 avril 1908 (délimitation de frontière entre le Congo français et le Cameroun)*, p. 41-50, 8 photos, 1 carte.

*Groupe des troupes du Congo français. Opérations du territoire du Tchad en 1908* (4 photos, 3 croquis, p. 69-79).

3028. — *L'expansion française vers le Tchad* (Quest. Dipl. et Col. 15 déc. 1899).

3029. — *La marche des Belges vers le Haut-Nil* (Quest. Dipl. et Col. 1897. T. II, p. 71).

3030. — *Les expéditions anglaises au Soudan* (Quest. Dipl. et Col. 1897, T. II, p. 389).

3031. — *Congo belge. Les théories de M. Wauters* (Quest. Dipl. et Col. 1898. T. III, p. 79).

3032. — *Khartoum* (Quest. Dipl. et Col. 1898. T. V, p. 147).

3033. — *Une révolution au Ouadaï* (Quest. Dipl. et Col. 1902. T. XIII, p. 93).

3034. NEIGEL. *Au cœur de l'Afrique* (Bul. Soc. de Géogr. d'Alger, 1903, p. 201).

3035. NEIS (Dr Fernand). *Quelques conseils d'hygiène appliquée au Gabon*. Broch. in-8. Libreville, 1889. Impr. du Gouv.

3036. NEU (R. P.). *Lettre du 12 juin 1883 sur la Mondah*. 1 grav., 1 carte (Ann. Prop. Foi, 1883, p. 365-395).

3037. — *Lettre du 2 déc. 1883 sur l'Ogooué*. 1 grav. (Ann. Prop. Foi, 1884, p. 229-246).

3038. NEUMANN (G.). *Sur une nouvelle espèce d'Iscondiné* (Bul. du Muséum, 1908, p. 352-355, 2 fig.).

3039. NEUPARTH (A. E.). *Enclave de Cabinda. Aspects geral do terreno, sua constituição geologica e condições geraes do seu aproveitamento* (Rev. portugueza col. e Maritima, XXIV, 1909, pp. 90-94).

3040. NEUVILLE (H.). *A propos d'un crâne de gorille rapporté de la Likouala Mossaka par le Dr A. Durrieux* (L'Anthropologie, 1912. T. XXIII, p. 563-586, 3 grav.).

3041. NEUVILLE et BRÉARD. *Les voyages de Savorgnan de Brazza : Ogooué et Congo (1875-1882). Recueil de documents : rapports au Ministre de la Marine, lettres, etc... concernant les missions de de Brazza* (Paris, 1884, in-8).

3042. — Notice coloniale de l'exposition d'Anvers, tome III. Ouest Africain, 1885, in-8.

3043. NICKERL (O.). *Sphyrocrhina charon : eine neue Goliathiden Gattung und Art* (Stettiner Ent. Zeit., II, pp. 13-15).

3044. NICHLES. *Un héros Bizontin. Le capitaine Fauve*. Préface de G. Bruel. Besançon, 1913, une broch. in-8,

3045. NICOLAS (Dr A.). *Vocabulaire de la langue fote (dialectes de Loango, Cabinda et Bas-Congo* (Arch. ministère de la Marine, 1861).

3046. — *De la maladie du sommeil* (Gaz. Hebd. de méd. et chir. 1861).

3046 bis. — *Des cicatrices et du tatouage chez les nègres* (Arch. de méd. navale, 1869).

3047. — *Sur les analogies et les différences qui existent entre la maladie du sommeil et le nelavan* (Compt. Rend. Ac. d. sciences 1886, 1<sup>er</sup> sem.).

3047 bis. — *Nelavan et Somnose*. Rev. Méd. 1880).

3048. — *Chantiers et terrassements en pays paludéens* (In-8, Paris, 1881).

3049. — *Guide hygiénique et médical du voyageur dans l'Afrique centrale*. In-18, 1885.



3050. — *Manuel d'hygiène coloniale* (Publications de l'Un. Col. franç., 1 br. in-8 de 88 p. Paris, Challamel, 1894).

3051. NICOLAS (Dr Ad.), LACAZE (Dr) et SIGNOL. *Guide médical et hygiénique du voyageur dans l'Afrique centrale* (1 vol. Paris, 1885).

3052. NIELLY. *Eléments de pathologie exotique* (Paris, 1881).

3053. NOBRE (A.). *Noticia sobre as conchas terrestre e fluvias recolhidas par F. Neuton pas Possessoês Portugeza da Africa Occidental* (Istituto, XXXI. Tiré à part, in-8 de 7 p. Coimbra, 1886).

3054. — *Remarques sur la faune malacologique marine des possessions portugaises de l'Afrique occidentale* (Jorn. Sc. da Acad. Lisboa, n° XVII, p. 107-120).

3055. NOGUÈS. *Au sujet du caoutchouc* (Quinz. Col. 1909, p. 273-274).

3056. NORDENSKIOLD. *Ethnografiska bi drag af svenska missionärer i Afrika*. Stockholm. P. Palmquist's Aktiebolag 1907. 182 figures, in-4, 7 figures.

3057. NORRIS (E.). *Outline of a vocabulary of a few of the principal languages of western and central Africa* (London, 1841 ; La Haye, Nyhoff).

3058. — *Vocabulaires de l'Afrique centrale, recueillis par des explorateurs portugais* (1 vol. in-4 de 82 p. La Haye, Nyhoff).

3059. NOTHOMB (Alph.). *Rapport fait au nom de la section centrale de la Chambre des représentants sur le projet de loi du 26 juin 1889* (Moniteur belge, document n°238, 1889, p. 171, et Mouv. Géog. 1889, col. 53).

3060. NOUFLARD (Ch.). *Le Gabon. Ce qu'il a été, ce qu'il est, ce qu'il doit être*. Melun, 1908, imprimerie Adm. in-8 de LV pages (Conférence faite à l'Office Colonial).

3061. NYS (Ernest). *L'Etat Indépendant du Congo et le droit international*. in-8 de 12 pages. Bruxelles, 1903. Castaigne, éd.

3062. — *Le droit de préférence de la France* (Mouv. Géogr. 1911, col. 379-381).

3063. NYS (L.). *L'astronomie et la météorologie chez les noirs du Congo* (Rens. Scient. T. XI, n° 15, 1899).

3064. NYLANDER. *Lichens de Welwitsch* (B. de la Société Linnéenne, Caen, 1869).

3065. OFFICE COLONIAL. *Statistique de l'Industrie minière dans les colonies françaises pendant l'année 1906* (Melun, 1908, 120 pages). 2 francs.



3066. OFFICIEL. *Rapport d'ensemble sur la situation générale du Congo Français en 1905*. Paris, 1906. Larose, éd., in-8 de 132 pages.

3067. OKANDA. *Les Okanda à l'Exposition de 1889* (Journ. d. Voyages, 1889. T. XXV, p. 25-26).

3068. OLIVER (D.). *Flora of tropical Africa* (Des renonculacées aux Ebénacées, 3 vol. 1868 à 1877).

3069. — *Enum. of plants collected by Cameron*.

3070. OPPELT (Gustave). *Léopold II, roi des Belges, Chef de l'Etat Indépendant du Congo. Fondation de l'Œuvre Internationale Africaine* (Recueil des protocoles avec leurs annexes, des traités, conventions, pièces officielles, documents et débats parlementaires, etc .. relatifs à l'Acte général de Berlin. In-8, 462 p. Bruxelles, Hayez, 1885).

3071. OPPENHEIM (Dr Max). *Rabeh und das Tschadsiegebiet* (Berlin, O. Reimer, 1902, 199 p., carte au 12.000.000<sup>e</sup>).

3072. ORBIGNY (H. d'). *Collections recueillies à la mission Tilho par le Dr Gaillard. Coléoptères Onthophagides* (Bul. d. Muséum, 1911, p. 17-21).

3073. ORDINAIRE (Maurice). *L'Afrique française depuis l'accord anglo-français du 5 août 1890*. Paris, 1891, Assos. Nat. Rep. 51, rue Vivienne, 1 broch. 0 fr. 05.

3074. ORGEAS (Docteur J.). *La pathologie des races humaines et le problème de la colonisation* (1 vol. in-8 de 424 p. Paris, Octave Doin, 1887):

3075. O'RORKE (Dr). *Note sur le pain de Dika du Gabon* (Rev. Col. 1857 T. XVII, p. 495).

3076. ORTAL. *De l'eucalyptus* (Paris, 1874).

3077. ORTROY (Van). *Missions catholiques au Congo* (Revue des questions scientifiques, 1889, p. 272).

3078. — *Conventions internationales concernant l'Afrique* (Bruxelles, 1898 et Paris, Alcan, éd. 1899, in-8, 12 francs, 1 carte, p. XX-520 pages).

3079. OSSORIO (Zaballa). *Notes* (Revista de Geografia comercial Madrid. T. I, 1885-86, p. 350-356).

3080. — *Colecciones* (Revista de Geografia comercial. T. II, p. 82-88, 1 carte 1/1.000.000).

3081. — *Vocabulary of the Fan Language*. London, 1888.

3082. — *Espana en el Golfo de Guinea* (Rev. de Geogr. Comercial. T. I, 1885-86, p. 12-15).

**3083. OSWALD.** *Carte de l'Ogooué d'après les travaux de Oswald, Pérard, Tiran et Laurent (mission de 1898-1899). Dessinée par P. Giroux.* Paris, 1900. L. Braun, photozincographie, 4 feuilles 152 × 100 c. Editée par la Société du Haut-Ogooué.

**3084. OUSTALET (E.).** *Notice sur quelques espèces nouvelles ou peu connues de la collection ornithologique du Muséum* (Archives du Muséum d'histoire naturelle, 2<sup>e</sup> série. Paris, 1883, pp. 255-306, avec planches).

**3085.** — *Notice sur quelques oiseaux nouveaux du Congo, rapportés par les naturalistes attachés à la mission de M. de Brazza* (Le Naturaliste, 1886, pp. 299-300).

**3086.** — *Notice sur quelques espèces nouvelles d'oiseaux, recueillis par Jean Dybowski dans le cours de son expédition à travers la région de l'Oubanghi* (Le Naturaliste, 1892, pp. 218, 231 et 232).

**3087.** — *Oiseaux du Congo* (La Nature, 19 janvier 1895, p. 118).

**3088.** — *Catalogue des oiseaux rapportés par la mission Chari, lac Tchad* (Bull. du Muséum, 1904, p. 431-436, 536-542. 1905 : 10-16)

**3089.** — *Liste des oiseaux recueillis en pays Echira par le R. P. Buleon* (Bul. du Muséum, 1898, p. 356-357).

**3090. OUZILLEAU (Dr.).** *Le Babinga, homme des bois des bords de la Sangha* (Dép. Col. III, 1908, p. 306-308, 6 figures ou photos).

**3091.** — *Notes sur la langue des Pygmées de la Sanga suivies de 10 vocabulaires*, 9 photos (Revue d'ethn. et de Soc. 1911, p. 74-92).

**3092.** — Ann. d'hyg. et de méd. col. 1911. T. 1, n<sup>o</sup> 2.

**3093.** — Bul. Soc. Path. ex. Articles divers.

**3094. OVERBERGH (Van) et de JONGHE** *Les Bangala. Sociologie descriptive* (Bruxelles, de Witt, 1907, 459 p. avec 1 carte, 10 francs).

**3095.** — *Les Mayombe* (Géographie, ethnographie, vie familiale, mariage, vie sociale, religieuse, etc. avec carte, in-8, 1907, 10 francs).

**3096. OVERWEG (Dr.).** *Exploration du Tchad* (Rev. Col. 2<sup>e</sup> série. T. XIV, p. 294).

**3097. OWEN (Cap. W. F.).** *Hydrographical survey of the coast of Africa.* London, 1822-26, grand in-folio, 50 cartes et 58 pl. in-4.

**3098.** — *Narrative of voyages to explore the shores of Afrika, Arabia and Madagascar.* London, 1833, 2 vol. in 8.

**3099. PAILLEUX et BOIS.** *Le Matambala au Gabon Congo* (Rev. des Sciences appl., 1891, t. I, p. 684).

**3100. PAIMBLANT DU ROUIL.** *Marchand, préface du général Lambert* (collection militaire et coloniale L. Brunet, 1 portrait, 1 franc. 1898, 40 pages. Lavauzelle, éd.).

3101. **PAIVO MANZO**. *Historia do Congo. Documentos, 1492-1722*, 1 vol. in-8 de 369 p. Lisboa, typographia da Academia.

3102. **PAL**. *Impressions sur le Congo* (Bul. Soc. de Géogr. d'Alger, 1906, p. XIV).

3103. **PAOLOWSKI (J.)**. *L'opinion russe et la question de Fachoda* (Quest. Dipl. et Col. 1898. T. V, p. 393).

3104. **PARREL (Dr G. de)**. *L'avenir de l'élevage de l'Austruche dans les Colonies françaises* (Rev. des Quest. Col. et Mar. Juin, 1912, tirage à part. 12 pages)

3105. **PASSARGE (Dr S.)**. *Conférence sur la mission d'Uechtritz* (Bul. Soc. de Géogr. de Berlin, n° 7, vol. XXI, 1894).

3106. — *Zur Oberflächengestaltung von Kanem* (Petermann's Mitteil. L. 1904, pp. 210-216).

3107. — *Adamaoua*, Berlin, 1905.

3108. **PATOUILLARD (N.)**. Voir Hariot (P.) et Patouillard (N.).

3110. **PATOUILLARD (N.)** et **MOROT (L.)**. *Quelques champignons du Congo* (Journal de Botanique de Morot, 1894, n° 21 et 22, pp. 365 et suivantes).

3111. **PAULIAT**. *Extraits du rapport sur les compagnies de colonisation, texte du projet de la commission sénatoriale* (Bul. Afr. Fr. Rens. Col. 1898, p. 106-108).

3112. — *Rapport concernant la constitution de compagnies privilégiées de colonisation*, in-8, 242 pages. Doc. Parl. Sénat, n° 230, 1898.

3113. **PAULIN (Honoré)**. *Les abductions d'eau aux colonies, Congo*. 1 plan (Dép. Col. Ill. 1914, p. 205-206).

3114. **PAULITSCHKE (Dr Ph.)**. *Die Afrikanischen Neger, ethnographische Bilder* (In-8 de 176 p. Wien, Hölder, 1879), avec carte.

3115. — *Die Geographische Erforschung des Afrikanischen Continents* (2<sup>e</sup> éd. Wien, Brockhausen et Braüer 1880).

3116. — *Die Afrika Literatur in der zeit von 1500 bis 1750 nach Christi, ein Beitrage zur Geographischen quellen Kunde*. Wien, 1882. Brockhausen und Brauer, éd. in-8.

3117. — *Stanley über den Kongo* (Osterr. Monatsschr. f. d. Orient, 1885, XI, n° 10, p. 203).

3118. **PAUWEL (de)**. *De Bangui à Carnot et de Carnot à Bangui* (B.

Soc. Géo. comm. de Paris, XXIV, 1902, pp. 318-337, carte au 2.088.000 Rev. et col., nouv. série, 1901-1902, pp. 531-550).

3119. **PAYEN** (Edouard). *La question des concessions à la côte occidentale d'Afrique* (Bul. Afr. Fr. 1900, p. 136-137).

3120. — *Les concessions du Congo* (Bul. Afr. Fr. 1901, p. 145-147).

3121. — *Les concessions du Congo français* (Bul. Afr. Fr. 1901, p. 301-303).

3122. — *L'état du Congo et la Belgique. La question de l'annexion* (Bul. Afr. Fr. 1908, p. 12-17).

3123. — *La question de l'annexion de l'E. I. de C.* (Bul. Afr. Fr. 1908, p. 72-73).

3124. — *La question de l'annexion de l'E. I. d. C.* (Bul. Afr. Fr. 1908, p. 116-118).

3125. — *La Belgique et l'Etat Indépendant du Congo* (Bul. Afr. Fr. 1908, p. 152-153).

3126. — *La reprise de l'Etat Indépendant du Congo par la Belgique* (Bul. Afr. Fr. 1908, p. 304-305).

3127. — *L'expérience congolaise* (Bul. Afr. Fr. 1909, p. 159-162).

3128. — *Le régime des concessions au Congo français* (Bul. Soc. de Géogr. de Lyon. T. XV, p. 656-663).

3129. — *L'annexion de l'Etat du Congo à la Belgique* (Quest. Dipl. et Col. 1908. T. XXV, p. 409 et T. XXVI, p. 269).

3130. — *La mort du colonel Moll au combat de Doudjélé* (Quest. Dipl. et Col. 1910. T. XXX, p. 753).

3131. **PAYEUR-DIDELOT**. *Trente mois au Continent Mystérieux*. 4 vol. in-18 de 404 pages. 1899. Berger-Levrault, éd. 5 francs.

3132. — *Notes et mémoires sur le Gabon-Congo et la Côte Occidentale d'Afrique. Deux ans et demi au Continent Mystérieux* (Bul. Soc. de Géogr. de l'Est, 1894, p. 51-79, 225-262, 369-424, 1 carte du Gabon-Congo au 1/3.700.000 et environs de Lambaréné. 4<sup>e</sup> trim. 1894. — 1895, p. 98-122, 337-368, 563-593 ; 1896, p. 29-54, 217-235, 381-405 ; 1897, p. 1-17, 177-208, 397-422 ; 1898, p. 1-43, 223-246).

3133. **PEGILE** (A.). *Sulla vita delle tribu selvagge nella regione dell'Ogore e del Congo* (Boll. Soc. Géo. Ital. XII, 1887, p. 432-464).

3134. **PELIKAN** (Eugène). *Sur un nouveau poison provenant de l'Inée ou Onage et employée au Gabon comme poison pour les flèches*. 3 pages (C. R. Ac. des Sciences, 5 juin 1865).

3135. **PECHUEL-LOESCHE** (E.). *Kongoland*. — I. *Amtliche Berichte und Denkschriften über das Belgische Kongo Unternehmen*. — II. *Unter-guinea und Kongostat als Handels und Wirthschaftsgebiet* (In-8, 520 p. Iena, Costenoble, 1887).

3136. — *Die Loango-expedition. Volkskunde von Loango* (3<sup>e</sup> partie,



- 2<sup>e</sup> fascicule Stuttgart, Strecker et Schröder, 1907, in-8 503 p., 24 fig., 5 plans, 24 marks).
3137. — *Das Kongogebiet* (Kolonialzeitung. 1884, 1, n<sup>o</sup> 13, pp. 257-264).
3138. — *Kongoforschung und Kongofrage* (Verh. d. Gesellsch. f. Erdkunde zu Berlin, 1884, XI, n<sup>o</sup> 4, pp. 184-211).
3139. — *Loango und die Loango Küste* (Mitteilungen des Vereins für Erdkunde zu Leipzig, 1876).
3140. — *Zur Geologie des westlichen Kongo-gebiet* (Avec 1 carte et 2 illustrations. Deutsche Rundschau, 1886, p. 289).
3141. — *La Géologie du Bas-Congo*. Avec 1 carte (Mouv. Géol. 1886, p. 86).
3142. — *Afrikanische-Büffel*. Mit 2 Tafeln (Zoolog. Jahrbücher Iena III, 1888, pp. 705-724).
3143. — *Das Kivilu-Gebiet* (Petermann's Géogr. Mitteilungen, 1877, pp. 10-17).
3144. — *Die palmen an der Westküste von Afrika* (Petermann's Mitteil. 1878, p. 169).
3145. — *Tropische Wurzelbäume* (Die Natur. 1878, p. 677).
3146. — *Ein natürliches Gemüse vom Kongo* (Die Natur, 1883, p. 265).
3147. — *Die Bohne des Congo-Landes* (Die Natur, 1883, p. 553).
3148. — *Die vegetation am Kongo bis zum Stanley-Pool* (Ausland, 1886, LIX, pp. 381 et 405).
3149. — *Ein Hexenprocess in Loango* (Gartenlaube, 1877, pp. 177-180).
3150. — *Ein Palaver in Loango* (Gartenlaube, 1878, pp. 627-632).
3151. — *Besitz, Recht, Hörigkeit unter Afrikanern* (Deutsche Rundschau, 1889, Heft 1, 8).
3152. — *Handel und Produkte der Loango Küste* (Géogr. Nachr. f. Welthandel und Volkswirtschaft, 1879, p. 273).
3153. — *Schwimmende factorein in Westafrika* (Die Natur, 1877, p. 157).
3154. — *Karte von Kivilu und Begleitworte* (Mitt. des Vereins, f. Erdkunde in Leipzig, 1878, p. 53).
3155. — *Geologische Skizze vom Westlichen Congogebiet*, au 3.000.000<sup>e</sup> (Deutsche Rundschau, 1886, n<sup>o</sup> 7, Kongoland et Mouv. Géol. 1886, col. 87).
3156. — *Bericht über die zweite Zivilu-Reise* (Correspondenzblatt der Afrik. Gesellsch. I, p. 274).
3158. — *Herr. Stanley und das Kongo Unternehmen*. Leipzig, 1885.
3159. PECHUEL LOESCHE (Dr) et SOYAX. *Lichenes Africae Occidentalis a. el. Dr Pechuel-Loesche et Soyaux e regione Huminio Quilluet ex Angola missi, in mus. bot. rég. berlinensi servati quos elaboravit* (Dr J. Müller, Linaca, 43, 1880-1882, pp. 31-48).
3160. PELET (Paul). *Atlas des Colonies françaises* (Cartes et notices) (Paris. Armand Colin, éd., p. 29-32, cartes 12 et 13 au 1/3.000.000, 1899, carte 2 au 1/4.000.000<sup>e</sup>, 1901).



3161. — *Discours de remise du Monument de Behagle*. 1 grav. (Bul. Soc. de Géo. Com. 1911, p. 383-387).

3162. — *Les frontières du Cameroun* (Bul. Afr. Fr. 1893, n° 1, p. 14).

3163. PELLEGRIN (J.). *Révision des exemplaires du genre Ctenopoma de la collection du Muséum et description de 3 espèces nouvelles* (Bul. du Muséum, 1899, p. 357-362).

3164. — *Description d'une espèce nouvelle du genre Mormyrops* (Bul. du Muséum, 1899, p. 262-264).

3165. — *Chilides nouveaux de l'Afrique équatoriale* (Bul. du Muséum, 1900, p. 275-278 ; 1902, p. 419-420 ; 1903, p. 220-221 ; 1904, p. 120-122).

3166. — *Poissons nouveaux du Congo français* (Bul. du Muséum, 1900, p. 98-101, 348-354 et 1901, p. 328-332).

3167. — *Description d'un poisson nouveau de l'Oubangui appartenant au genre Barilius* (Bul. du Muséum, 1901, p. 250-251).

3168. — *Poissons récoltés dans l'Ouellé par la mission du Bourg de Bozas* (Bul. du Muséum, 1903, p. 326-328).

3169. — *Poissons du Chari et du lac Tchad récoltés par la mission Chevalier* (Bul. du Muséum, 1904, p. 309-313).

3169 bis. — *Sur la faune ichtyologique du lac Tchad* (Compte rendu Acad. des sc. CXLVIII, 1909, pp. 1343-1345).

3170. — *Les poissons d'eau douce de l'Afrique tropicale française* (Rev. Col. V, 1905, pp. 400-408 et 496-503).

3171. — *Cyprinodontidés nouveaux du Congo et de l'Oubangui* (Bul. du Muséum, 1904, p. 221-223).

3172. — *Mormyrides nouveaux* (Bul. du Muséum, 1904, p. 428-441).

3173. — *Characindés nouveaux du Congo* (Bul. du Muséum, 1906, p. 366-369).

3174. — *Poissons recueillis dans l'Ogooué par M. Haug* (Bul. du Muséum, 1906, p. 467-471).

3175. — *Poissons du Sud Kamerun recueillis par le Dr Gravot (mission Cottés)* (Bul. du Muséum, 1907, p. 319-322).

3176. — *Poissons nouveaux du Soudan* (Bul. du Muséum, 1906, p. 473-474).

3177. — *Liste de poissons de l'Ogooué envoyés par M. Haug* (Bul. du Muséum, 1908, p. 347-349).

3178. — *Poissons du Congo recueillis par la mission d'étude de la maladie du sommeil* (Bul. Mus. Nat. d'Hist. Nat. 1908, p. 265-267).

3179. — *Poissons de la Komadougou et du lac Tchad rapportés par le Dr Gaillard (mission Tilho)* (Bul. du Muséum, 1909, p. 240-245).

3180. — *Reptiles rapportés par le Dr Gaillard (mission Tilho)*. 1 fig. (Bul. du Muséum, 1909, p. 413-415).

3181. — *Les poissons du lac Tchad rapportés par le Dr Decorse* (Rev. Scient. n° 20, 1907).

3182. — *Sur les collections botaniques faites par le Cap. Périquet dans le Haut-Logone* (Bul. du Muséum, 1914, p. 357).

3183. — *Collections botaniques de la mission Tilho. Liste des espèces* (Bul. du Muséum, 1914, p. 459 et 566).

3184. PELLEPORT. *De Brazza, article nécrologique* (Bul. Soc. de Géogr. d'Alger, 1905, p. LXXVIII, 682).

3185. — *Discours à l'inauguration du buste de S. de Brazza à Brazza* (Bul. Soc. de Géogr. d'Alger, 1911, p. 289-290).

3186. PELLIGER DE OSSAN Y TOVAR (D. Jos.). *Mission evangelica al reyno de Congo, por la serafica religion de los Capuchinos*. Madrid, 1649, pet. in-4.

3187. PENGHGARIC. *Côte de Guinée. Exploration d'une partie de la côte du Gabon sous le rapport commercial* (Paris, 1855, in-8; extrait de la rev. de l'Orient, de l'Algérie et des Colonies, avril 1855).

3188. PENZA (H.). *Egypte et Soudan égyptien* (Paris, Hachette, 1895, in-16).

3189. PERDRIZET (Administrateur). *Itinéraires entre la Sanga et la Ouahm* (juin 1896-mai 1897. Bul. Soc. Géo. 1899. T. XX, p. 412-413. carte au 1.500.000<sup>e</sup>).

3190. PÉRIQUET (Capitaine). *Mission d'étude du chemin de fer Libreville-Sangha* (lettre du 6 juillet 1910; La Géo. 1910, T. XXII, p. 269).

3191. — *Lettre du 10 sept. 1910* (La Géogr. 1910, T. XXII, p. 443-444).

3192. — *Lettre du 17 oct. 1910* (La Géogr. 1911, T. XXIII, p. 67-68).

3193. — *Lettre du 15 déc. 1910* (La Géogr. 1911, T. XXIII, p. 151-152).

3194. — *Lettre du 15 fév. 1911* (La Géographie. 1911, T. XXIII, p. 311-312).

3195. — *Carte de la région Logone-Ouahme-Lobaye-Sangha, établie d'après les travaux de la mission du Haut-Logone et des missions de délimitation et d'abornement Congo-Cameroun 1 : 500 000*. Paris, 1910. Barrère, éd. 8 feuilles (0,48 × 0,35).

3196. — *Carte de la région du Nord du Gabon, de la mer à la Sangha* (Mission d'étude du chemin de fer du Nord. 1/500.000. Paris, 1911. Barrère, éd. 4 feuilles).

3197. PERRENET. *Fachoda. L'épopée de Marchand* (Limoges, 1901, gr. in-8).

3198. PERROT (André), enseigne de vaisseau. *Lettres et journal de route* (Bul. Soc. Géogr. Marseille, XXV, 1901, p. 242-266).

3199. PERROT (E.). *Quelques récentes notes sur le caoutchouc* (Quinz. Col. 1907, p. 83-88).

3200. — *Le Karité et ses produits* (Quinz. Col. 1907, p. 219-222).

3201. — *Les études botaniques de l'Etat Indépendant du Congo* (Quinz. Col. 1907, p. 222-223).

3202. — *Le beurre de Dika* (Quinz. Col. 1907, p. 362).

3203. — *Etat actuel des essais de culture des plantes à caoutchouc* (Quinz. Col. 1907, p. 395-398).
3204. — *L'atoxyl et la maladie du sommeil* (Quinz. Col. 1907, p. 447-450).
3205. — *Le Bananier, fruit, farine et fibres* (Quinz. Col. 1907, p. 688-689).
3206. — *Traitement de la maladie du sommeil* (Quinz. Col. 1907, p. 932-933).
3207. — *Le coton dans le Moyen-Logone* (Quinz. Col. 1907, p. 1072).
3208. — *Sur la multiplication des plantes à caoutchouc* (Quinz. Col. 1908, p. 19-20).
3209. — *Les plantes tropicales de grande culture* (Quinz. Col. 1908, p. 126-127).
3210. — *Les publications botaniques de l'Etat Indépendant du Congo* (Quinz. Col. 1908, p. 127).
3211. — *Le cacaoyer dans l'Ouest africain* (Quinz. Col. 1908, p. 836-837).
3212. — *Sur quelques maladies des plantes à caoutchouc* (Quinz. Col. 1908, p. 874-875).
3213. — *Plantes utiles ou intéressantes de la Flore du Congo belge* (Quinz. Col. 1908, p. 1045-1046).
3214. — *Caoutchouc de cueillette et caoutchouc de culture. Leur avenir* (Quinz. Col. 1909, p. 270-273).
3215. — *Le caoutchouc des herbes au Congo français* (Quinz. Col. 1909, p. 379).
3216. — *Le coffea congensis est à propager* (Quinz. Col. 1909, p. 621).
3217. — *La question des bois et nos colonies* (Quinz. Col. 1909, p. 685-688).
3218. — *La culture des colatiers au Cameroun* (Quinz. Col. 1909, p. 823).
3219. — *Le palmier à huile* (Quinz. Col. 1910, p. 184-185).
3220. — *Le beurre de Djaré* (Quinz. Col. 1910, p. 257).
3221. — *Les tubercules ou racines caoutchoutifères de l'Afrique tropicale* (Quinz. Col. 1910, p. 328).
3222. — *Le greffage du cacaoyer* (Quinz. Col. 1910, p. 328).
3223. — *Production du cacao dans les colonies françaises* (Quinz. Col. 1910, p. 330).
3224. — *Comment on doit cultiver l'Hevea Brasiliensis* (Quinz. Col. 1910, p. 519-521).
3225. — *La flore et les plantes économiques du Bas-Congo* (Quinz. Col. 1910, p. 521).
3226. — *Le marcottage des lianes à caoutchouc* (Quinz. Col. 1910, p. 553).
3227. — *La domestication de l'éléphant d'Afrique* (Quinz. Col. 1910, p. 554).
3228. — *La deuxième exposition internationale du caoutchouc de Londres* (Quinz. Col. 1911, p. 505-509).
3229. — *La fermentation du cacao d'après le Dr Lambert* (Quinz. Col. 1911, p. 606).
3230. — *Les ennemis du cocotier* (Quinz. Col. 1911, p. 606-608).

3231. PERRUCHOT (L.). *Le courant du Benguela et ses variations thermiques* (La Géogr. 1911. T. XXIV, p. 180-181).

3232. PETERMANN (Dr A.). *Die Gabun-Länder in Äquatorialen Afrika 1862* (Mitteilungen, 1862, p. 179).

3233. — *Der Ogwaï* (Mitteilungen, déc. 1863, p. 445, avec carte).

3233 bis. — *Standpunkt der erforschung von Centralund Süd-Afrika bis September 1876 (Besonders der Reisen Cameron's der deutschen Loango-expedition und der Seebefarungen von Stanley (Ukerewe), Gessi (Muatam) Young (Nyassa) au 12.500.000°; Pertermann's Mitteilungen, 1876).*

3234. — *Die Deutsche Afrikanische Expedition und ihre Beforderungs-Mittel* (Mitt. Pétermann, 1875, p. 7-11).

3235. — *Die Neueren Forschungen am Ogowe* (Mitt. Petermann, 1878, p. 107-110, 426-429, 1 carte au 1/2.000.000).

3236. — *Die Erforschung Afrika's mit Hülfe von elephanten* (Petermann's Mitteil. 1878, p. 405).

3237. — *Savorgnan de Brazzas Reise auf dem oberen Ogowe und zu den Westlichen Zuflüssen du Congo 1876-1878.* 1 carte au 1/3.000.000 (Mitt. Petermann 1879, p. 103-108).

3238. PETERMANN (A.) und HASSENSTEIN (B.). *Inner Afrika nach dem Stande der geographischen Kenntniss in den Jahren 1861 bis 1863.* 10 cartes au 1/2.000.000 (Mitt. Petermann Ergänzungsband. II, 1862-1863, 164 pages et 50 pages de notes sur les 10 cartes).

3239. PETHERICK. *The A-Sandeh language* (Travels in Central Africa).

3240. PETIT (M.). *Les Colonies françaises. Le Congo* (2<sup>e</sup> vol.) (p. 1-80, photos, Larousse).

3241. PEUREUX (R. P.). *Lettre du 5 mars 1858. Libreville* (Ann. Prop. Foi, 1860, p. 18-33).

3242. PHILEBERT (Général). *La conquête pacifique de l'intérieur africain, nègres, musulmans et chrétiens* (Paris, Leroux, 1889, in-8, 376 p.).

3243. — *Vue d'ensemble sur l'Afrique française.* Broch. de 56 pages in-8, 1 carte. 1 fr. 50. Lavauzelle. Paris, 1895.

3244. — *Le partage de l'Afrique.* in-8, 1898. Lavauzelle, éd. 1 fr. 50.

3245. — *Le Transsaharien* (Bul. Afr. Fr. 1899, p. 331-334).

3246. PHILEBERT (Général) et ROLLAND (Georges). *La France en Afrique et le transsaharien.* Paris, 1890, Challamel, éd.

3247. PIAGGIA (Ch.). *Le pays des Niam-Niam et la ligne S. O. du partage des eaux du Nil d'après les rapports de C. Piaggia et des frères Poncet* (Mitt. a. J. Perthes, nov. 1868).

3248. PIE (Maurice). *Collections recueillies par le Dr Decorse pendant*







siècle. T. V. Chapitres VIII-X, par Mgr Le Roy, p. 219-289, 43 grav. Paris, 1902. A. Colin, éd.

**3264. PIQUET (A.).** *Lettre du 17 sept. 1902, au sujet de l'Islam dans le Haut-Oubangui* (Bul. Afr. Fr. 1903, p. 20).

**3265. PILLIAS (G.).** *Navigations internationales du Congo et du Niger* (Paris, Rousseau, éd. 1900, in-8 de 148 pages).

**3266. PILLET (Antoine).** *La liberté de navigation du Niger*. 4 broch. (Pédone). 34 pages.

**3267. PIRONNEAU.** *Les conventions africaines et les Colonies de colonisation* (Cour d'Appel de Limoges. Audience solennelle de rentrée. Discours, 4 broch. in-8. Limoges, 1891).

**3268. PITTARD (Dr E.).** *Note sur 2 crânes de Congolais : Bayaka et Bassundi* (L'Anthropologie, 1900, p. 535-542, 4 figures).

**3269.** — *Note sur 2 crânes Fang* (Bul. Soc. Neuch. de Géogr. T. XIX, 1908, p. 58-68).

**3270. PLANCHET (Ed.).** *Congrès contre l'esclavage moderne* (Revue des Deux-Mondes, nov. 1889).

**3271. PLANCHON.** *Etude sur les produits de la famille des Sapotacées* (In-8 de 121 p. Paris, Montpellier, 1880).

**3272. PLEIGNEUR.** *Lettres des 3 janvier et 17 fév. 1887* (C. R. Soc. Géo. 1887, pp. 413-414).

**3273.** — *Coordonnées de Boko Songo* (C. R. Soc. de Géogr. 1888, p. 337-338).

**3274.** — *Au sujet de la mort du capitaine Pleigneur* (Journ. d. Voyages 1888. T. XXII, p. 94).

**3275. POBÉGUIN (Henri).** *Les voies de communication au Congo français* (Bul. Soc. de Géogr. Com. T. XI, 1888-1889, p. 717-718).

**3276.** — *Prix de Montherot décerné à M. Pobéguin rapport Maunoir* (Bul. Soc. de Géogr. 1892. t. XIII, p. 184-187).

**3277.** — *Atlas des côtes du Congo français*, en 22 feuilles, au 80.000°. *Reconnaitances faites en suivant le rivage, 1890-1891, dressé par J. Hansen.* Paris, service géo. du Ministère des Colonies, 1893).

**3278. POGGE (Docteur).** *Ueber die Verwendung von Elephanten bei Afrikanischen Reisen und Anlage von Stationen* (Globus, 1879, XXXV, pp. 119-121).

**3279. POGGE (Dr) et SOYAX (H.).** *Bericht über die von Soyaux u.*

Dr P. Pogge *gesammelten Pflanzen* (Verhandlungen d. Botan. Vereins f. Brandenb. 1878, XXXIV).

3280. **POINCARÉ** (Raymond). *Discours au Sénat du 10 février 1912 sur l'accord franco-allemand du 4 nov. 1911* (Bul. Afr. Fr. Rens. Col. 1912, p. 88-96).

*trois notes*  
3281. **POINSARD** (L.). *Afrique équatoriale. Ogooué, Congo, Zambèze* (In-8. Annales de l'Ecole des Sciences pol. Paris, Alean, 1888).

3282. **POIRIER** (Jules). *De l'Oubangui à Fachoda. Marchand et la mission Congo-Nil* (Paris. 1900, in-8).

3283. **POLL** (Van de). *Contribution à la faune entomologique de l'Afrique Centrale* (C. rendus de la Soc. entomologique de Belgique, 1890, pp. 94-96).

3284. **PONCET** (Jules). *Le fleuve Blanc. Notes géographiques, ethnologiques et de chasse*. Paris, A. Bertrand, in-8, 1 carte de Malte-Brun.

3285. **PONCET** (J. et Ambr.). *Les pays situés à l'Ouest du Haut-fleuve Blanc* (Bul. Soc. de Géogr. 1868, 1 carte 1/4.500.000, p. 445-453, série 5. Tome XV).

3286. — *Mort de A. Poncet* (Bul. Soc. de Géogr. 1868, série 5. T. XVI, p. 522-523).

3287. **PONEL** (Ed.). *Note sur les M'Bochis* (B. Soc. Géo. 1886. T. VII, pp. 373-385).

3288. — *Lettre du 19 déc. 1890 sur le Moyen Oubangui* (C. rendu Soc. Géo. de Paris, 1891, pp. 338-340).

3289. — *La Haute-Sanga* (Ann. de Géo. 1895, pp. 72-89, carte).

3290. — *La Haute-Sanga* (B. Soc. Géo. 1896. T. XVII, p. 188-211).

3291. — *Rapport sur le prix Léon Dewez décerné à M. Ponel par Ch. Maunoir* (Bul. Soc. de Géogr. 1895. T. XVI, p. 295-300).

3292. — *Au sujet de l'huile de bambou* (C. R. Soc. de Géogr. 1886, p. 173).

3293. — *Le Congo français* (C. R. Soc. de Géogr. 1887, p. 329-330).

3294. — *Au sujet des tribus entre Sanga et Oubangui* (C. R. 1895, p. 195-196).

3295. — *Décoration* (C. R. 1895, p. 11).

3296. **PONEL** et **POTTIER**. *Le Congo français, notice à l'usage des émigrants*. Ministère des Colonies, 1895, brochure.

3297. **PONSARGUES** (de). *Etude sur les mammifères du Congo français* (Ann. soc. nat. zoologie, 1897, pp. 129-416).

3298. — *Note sur les mammifères recueillis au pays Echira par le R. P. Buléon* (Bul. du Muséum, 1898, p. 355-356).

*not 1897*

3299. **PONT-RIEUX** (A.). *Un souvenir du Haut-Oubangui. Chez Bangassou* (Journ. d. Voyages, 1903. N. S. T. XIII, p. 73-75, 1 grav.).

3300. **POSKIN** (Dr A.). *Climatologie du Congo* (Bul. Soc. roy. belge de Géogr. 1895, p. 109-134, 251-275, 333-358, 577-609). 7 diagrammes.

3301 — *L'Afrique Equatoriale. Climatologie, Nosologie, Hygiène.* in-8, 478 pages, fig. carte. Bruxelles, 1897. Soc. Belge de Librairie.

3302. **POTAGOS** (Docteur). *Voyage à l'Ouest du Haut-Nil* (B. Soc. Géo. de Paris, juillet 1880, pp. 5-50, avec carte au 8.000.000<sup>e</sup>).

3303. — *Voyage à l'Ouest du Haut-Nil, en 1876-1877* (Paris, Delagrave, 1880).

3304. — *Dix années de voyages dans l'Asie Centrale et l'Afrique Equatoriale* (traduction). Paris, 1885. Leroux. éd. in-8 de 416 pages. *Voyage dans le Haut-Nil*, p. 245-306. 1 carte 1/8.000.000.

3305. **POULET** (Georges). *La vengeance d'un chef Pahouin* (Journ. d. Voyages, 1894. T. XXXV, p. 129-131, 1 grav.).

3306. — *La mort du chef Bougouta* (Journ. des Voyages, 1902. T. XXXI, p. 321-323, 1 grav.).

3307. **POUPARD** (lieut.). *Dans le Nord du Gabon, le cacao et les routes* (Rens. Col. Bul. Afr. Fr. 1908, p. 13-47). 1 croquis et 1 profil.

3308. — *Le fétichisme et la barbarie au Congo* (Rens. Col. Bul. Afr. Fr. 1908, p. 65-69), 4 figures.

3309. — *Le cercle de la Côte Nord au Gabon* (Rens. Col. Bul. Afr. Fr. 1908, p. 141-146). 1 carte.

3310. — *Congo Français et Congo Belge* (Rev. des Troup. col. 1917, 2<sup>e</sup> sem., p. 521, 1 profil).

3311. **POUPERON** (P.). *Itinéraire dans la Lobaye et la Haute-Sangha* (Bul. Soc. de Géogr. d'Alger, 1907, p. 254-274). 1 carte au 500.000<sup>e</sup>.

3312. — *Deuxième mission dans la Sangha* (Bul. Soc. de Géogr. d'Alger, 1908, p. 222-235), carte au 1/1.100.000.

3313. **POURBAIX** et **PLAS**. *Le régime économique et les Sociétés commerciales du Congo français.* 1 broch. de 100 pages, 1 carte. Challamel, éd.

3314. — *Le régime économique et les Sociétés commerciales du Congo français* (Bul. Soc. Etudes Col. 1899, p. 271-371).

3315. — *Recueil des Sociétés coloniales en 1900.* 1 vol. de 344 pages. 2 cartes. Challamel, éd. 10 francs.

3316. **POUTRIN** (Dr). *Contribution à l'étude des Pygmées d'Afrique. Les négrières du centre Africain (type Barchycéphales)* (l'Anthropologie, 1910, p. 435-504, 1 carte, 7 fig. Tableaux).

3317. — *Les négrières du centre Africain (type sans Dolichocephale)* (l'Anthropologie, 1911, p. 421-549. 1 carte. série de graphiques et 1912. T. XXIII, p. 340-415, 7 diagrammes, 16 photos).

3317 bis. — *C. R. du livre de Franz Thonner : Du Congo à l'Oubangui.*

*Mon deuxième voyage dans l'Afrique Centrale* (l'Anthropologie, 1911, p. 599-600).

3318. — *Notes ethnographiques sur les populations Mbaka du Congo français* (l'Anthropologie, 1910, p. 35-54, 18 dessins).

3319. — *Notes ethnographiques sur l'Etat libre du Congo de Staw* (C. R.) (l'Anthropologie, 1910, p. 107-109).

3320. — *Notes ethnographiques sur les Bangala du Haut-Congo de Weeks* (C. R.) (l'Anthropologie 1910, p. 109-110).

3321. — *Mémoire anthropologique, ethnographique, linguistique paru dans le livre de la mission Cottes*, p. 124-219.

3322. — *Pygmées et négrides du centre Africain*. 4 carte, 8 photos (Biologica, 1912, p. 97-109).

3323. — *C. R. du livre de A. Keith. On certain Physical characters of the Negroes of the Congo Free state and Niger* (l'Anthrop. 1912. T. XXIII, p. 488-489).

3324. — *C. R. des notes géographiques sur le bassin de l'Ogooué de G. Bruel* (l'Anthropologie, 1912, p. 636-637).

3325. — *C. R. des notes sur les pratiques religieuses des Ba-Kalé de R. Avelot* (l'Anthropologie, 1912, p. 637).

3326. PRAT (R. P. J.). *Manuel de langue Tégé (Batéké)*. Brazzaville, 1904, mission catholique.

3327. PRESSET (E.). *Mes voyages au Congo français* (Soe. Neuchâteloise, 1893, pp. 122-138).

3328. PRÉVILLE (A. de). *Les palabres* (Mouv. Géog. 1890, col. 42 et Congo illustré, 1893, p. 146).

3329. — *La polygamie* (Congo illustré, 1892, p. 11).

3330. — *La pêche du Congo* (Congo illustré, 1893, p. 26).

3331. — *Les poissons et la pêche* (Congo illustré, 1893, p. 170).

3332. — *Les ponts de lianes* (Congo illustré, 1894, p. 4).

3333. — *Pêcheurs et piroguiers Wattets* (Haut-Ubangui) (Congo illustré, 1894, p. 178).

3334. — *Les sociétés africaines. Leur origine. Leur évolution. Leur avenir* (1 vol. in 8 de 350 p. avec 8 cartes. Paris, Firmin-Didot, 1894).

3335. PRIEUX (Paul). *Essai sur la création d'une monnaie à l'usage des colonies françaises de l'Afrique Equatoriale*. 1 broch. de 45 pages. Gauthrein, éd.

3336. PRINS. *Vers le Tchad. Voyage au Dar-Rounga* (La Géogr. I, 1900, pp. 177-196, carte au 200.000<sup>e</sup>).

3337. — *L'Islam et les musulmans étrangers dans les sultanats du Haut-Oubangui* (Renseig. col. et comm. du B. du Comité de l'Afr. Fr. 1907, pp. 136-142 et 163-173)

3338. — *Observations géographiques et physiques en pays zandé*,



*banda, wassa, adja et kreich* (B. Soc. de Géo. comm. de Paris, 1909, pp. 569-599 et 617-646 ; 1 carte).

3339. — *Les troglodytes du Dar Banda et du Djebel Méla* (Bul. géogr. hist. et desc. 1909, p. 11-26, 3 grav.).

3340. — *Carte du Chari entre Kouno et Faradji* 1/50.000, 3 feuilles (Serv. Géogr. d. Colonies, 1909).

3341. — *Notre politique au Tchad et au Ouadaï* (Bul. Afr. Fr. 1908, p. 79-80).

3342. — *Nouvelles datées du 24 août 1897* (C. R. Soc. de Géog. 1898, p. 72).

3343. — *Nouvelles diverses*, 1 photo (C. R. Soc. de Géog. 1898, p. 236-241).

3344. — *Nouvelles* (C. R. Soc. de Géogr. 1899, p. 330-331).

3345. — *La faune du Baghirmi* (Bul. du Muséum, 1899, p. 400-404).

3346. — *Nouvelles du Chari* (C. R. Soc. de Géogr. 1889, p. 330-331).

3347. — *Voyage de M. P. Prins de Rafai à Saïd Baldas et dans le bassin de la Haute-Kotto (Kota)*. Carte au 1/4.000.000 avec profil. Dressée par Barralier. Paris, 1908. Serv. Géogr. des Col.

3348. — *Voyage de M. Prins à Saïd Baldas, au Djebel Mella, au Djebel Guyangba et dans le bassin de la Haute Kotto (Kota)*. Carte au 1/200.000. Plan de Saïd Baldas au 1/15.000. Dressée par Barralier. Paris, 1908. Serv. Géo. des Col.

3349. **PRIVAT DESCHANEL** (Paul). *La Carte du Chari au 200.000<sup>e</sup>* (Ann. de Géogr. 1908, p. 349).

3350. **PROKOS** (Capitaine). *Opérations militaires au Moyen-Oubangui* (août-nov. 1909) (Rev. des Troupes Col. 1910. 2<sup>e</sup> sem., p. 371-377. 1 croquis).

3351. **PROMPT**. *Carte de la vallée du Nil, du Tchad et du bassin du Congo*. Barrère, éd.

3352. **PROTOCOLES** et **ACTE GÉNÉRAL DE LA CONFÉRENCE DE BERLIN (1884-1885)**. *10 protocoles, texte définitif*. 1 carte 1/5.000.000, 436 p. in-4 carré.

3353. **PROYART** (l'abbé L. Bonav). *Histoire du Loango. Kokongo et autres royaumes d'Afrique, rédigée d'après les mémoires des préfets apostoliques de la mission française*. Paris, 1776. Berton, éd. in-12, 1 carte, VIII. 393 pages.

3354. **PRUDHOMME** (A.). *Le cocotier*. In-8 de 491 pages, 83 figures. Paris, 1906. Challamel, éd.

3355. — *Les feux de brousse* (Bul. du Jardin Col. sept. 1906).

3356. **PRUNEAU DE POMMEGORGE**. *Description de la Nigritie*. In-8 Amsterdam et Paris, 1789, 10 francs.



3357. **PSICHARI** (Ernest). *Terres de soleil et de sommeil* (Calmann-Lévy, 1908).

3358. **PYNAERT**. *Les Kolatiers au Congo* (Bul. Agr. du Congo Belge, 1911, déc.).

3359. **QUATREFAGES** (A. de). *Les Pygmées d'Homère, d'Hérodote, d'Aristote, de Pline, d'après les découvertes modernes. Les Négrilles ou pygmées d'Afrique* (Journ. des Savants, déc. 1882, p. 694-712).

3360. — *Les Pygmées* (1887).

3361. **QUATREFAGES** (de) et **HAMY**. *Crania ethnica* (Paris, 1882).

3362. **QUILIO** (du). *Voyage dans l'Ogouway* (Rev. mar. et col., tome **XLI**, 1874, avril-juin, p. 5-26).

3363. **RABOT** (Charles). *Le problème du Wam* (La Géographie. T. II, 1900, pp. 404-405).

3364. — *La victoire de Kousseri* (La Géographie. T. II, 1900, p. 135).

3365. — *La convention franco-espagnole du 27 juin 1900* (La Géographie. T. II, pp. 135-136, 2 croquis).

3366. — *La région des bas-fonds de l'ancienne mer intérieure du Haut-Congo* (La Géographie, vol. II, 1900, p. 137).

3367. — *Opérations de la brigade topographique de l'Ogououé-Ngounié* (La Géogr. IV, p. 58-59).

3368. — *Etude géographique des plateaux Azandé par le docteur Cureau* (La Géographie. T. IV, pp. 268-269).

3369. — *De Nguigni à Bilma, d'après le lieutenant Ayasse* (La Géographie, vol. XVII, pp. 409-410. 1 fig., 1908).

3370. — *Rapport sur la médaille A. Milne Edwards décernée au Com. Bordeaux* (La Géogr. 1909. T. XIX, p. 475).

3371. — *Le lieutenant Boyd Alexander* (La Géogr. 1910. T. XXII, p. 62-63).

3372. — *Départ d'une expédition autrichienne pour le Tibesti* (La Géogr. T. XXIII, p. 444-445).

3373. — *Nouvelle publication scientifique de la mission Tilho* (La Géogr. 1911, T. XXIII, p. 453-454).

3374. — *La question des relations hydrographiques entre le bassin du Tchad et le Nil*. 4 croquis (La Géogr. T. XXIV, 1911, p. 314-316).

3375. **RABAUD** (A.). *Congo-Loualaba, Ouellé, Ogooué* (B. Soc. Géo. de Marseille, tome I, 1877, pp. 381-388. 1 carte).

3376. — *Stanley au Congo* (Bul. Soc. de Géogr. de Marseille, 1877. T. I, p. 281 et 345, avec carte et 1880. T. IV, p. 217).

3377. — *La conférence de Bruxelles et l'Association internationale pour l'exploration et la civilisation de l'Afrique* (Bul. Soc. de Géogr. Marseille, I, p. 92-103, 148-153, 182-188, 244-251, 308-312).

3378. — *L'Ogooué* (B. Soc. Géo. de Marseille, 1878, tome II, p. 41).

3379. — *Utilisation des éléphants en Afrique* (B. Soc. Géo. de Marseille, 1879, nos 3 et 5).

3380. — *L'Afrique Equatoriale* (B. Soc. Géo. de Marseille, 1881. T. V, avec 1 carte, p. 73).

3381. RAMBAUD (Alfred). *La France Coloniale : histoire, géographie, Commerce*. Paris, 1893, in-8. Colin, éd. *L'Ouest Africain* par Dutreuil de Rhins, p. 315-352. 2 cartes.

3383. RANÇON (Dr). *L'Oba* (B. Soc. Géo. Comm. de Bordeaux, 1893, et Mouv. Géo. 1894. col. 3).

3384. RAPPORT. *Rapport sur le climat, la constitution du sol et l'hygiène de l'Etat Indépendant du Congo par une commission* (Bruxelles, 1898, Hayez, impr. Un vol. in-8, 648 pages. Planches, diagrammes).

3385. RATOIN (E.). *Nos nouvelles colonies. Le Congo* (Paris, 1890, in-8).

3386. RAVEINSTEIN (E. C.). *The province of Bahr el Ghazal, principally from a sketch by F. Lupton-Bey*, au 6.000.000<sup>e</sup> (Proceedings Royal Geogr. Society, 1884, p. 247).

3387. — *French exploration in the Basin of the Ogowe-Kongo*, 1879-1886, au 24.000<sup>e</sup> (Proceed. Royal Geogr. Society, décembre 1886).

3388. — *Progrès de l'exploration. Partage politique de l'Afrique. Orographie. Géologie. Bassins fluviaux et océaniques. Moyenne de la température annuelle. Etendue moyenne de la température annuelle. Pluies annuelles. Zônes de végétation. Densité de la population. Langues. Formes du Gouvernement. Religions et stations des missions. Produits commerciaux* (14 croquis accompagnant le développement de l'Afrique, par Silva White. Bruxelles, Institut nat. de Géo. 1890).

3389. — *The voyages of Diogo Cao and Bartholomeo Diaz*, 1482-83 (Géogr. Journ. T. XVI, 1900, p. 625-655).

3390. RAYMOND (Lieutenant). *Voyage de chasse au Centre africain français* (Dép. col. ill. 1910, pp. 115-126, 37 photos).

3391. READE (Winwood). *Savage Africa*. London, 1883, in-8.

3392. REBILLET. *Etat politique du Bornou et du Baghirmi* (C. rendu Soc. Géo. de Paris, 1894, pp. 265-266).

3393. RECENSEMENT DE 1906 (Congo français). Bul. de l'Off. Col. 1908, p. 64-65.

3394. RECLUS (Elisée). *Voyage de M. Chaillu dans l'Afrique occidentale* (Bull. de la Soc. de Géo., nouv. série, tome XX, 1860, p. 274-275).

3395. — *Nouvelle géographie universelle* (Tome XIII. L'Afrique méridionale, ch. IV, Congo, pp. 143-323, Paris, Hachette. 1888 et chap. III, pp. 83-143).

3396. RECLUS (Onésime). *Nos colonies. Le Congo*, pp. 353-378, 12 grav. 1 carte. Paris, 1889 Hachette, éd.

3397. — *Lâchons l'Asie. Prenons l'Afrique. Où renaitre et comment durer ?* Paris, 1904. Librairie universelle, 1 vol. in-8.

3398. RECOULY (Ed.). *L'Angleterre et le Congo* (Rev. Pol. et Parl. 1908. T. LV, p. 652).

3399. REDHOUES. *History of Events during expéditions against the tribus of Bulala*.

3400. REEB (R. P.). *Essai de grammaire Douma*. Libreville, 1895, Mission Catholique.

3401. RÉGELSPERGER (Gustave). *M. Bretonnet au Baghirmi, une incursion de Rabah dans cet état* (Journ. des voy. 1898. N. S. T. V, p. 64, 1 portrait de Bretonnet).

3402. — *M. Liotard. Mort de M. Huntzbuchler au Congo, la situation au Baghirmi* (Journ. d. Voyages, 1899, N. S. T. V, p. 144, 1 portrait de M. Liotard).

3403. — *Mort de Mizon, la mission Marchand à Abdis Ababa* (Journ. d. Voyages, 1899. N. S. T. V, p. 351, 1 portrait de Mizon).

3404. — *La mort de Béhagle* (Journ. d. Voyages, 1899. N. S. T. VII, p. 80, portrait de de Behagle).

3405. — *Massacre de la mission Bretonnet* (Journ. d. Voyages, 1899. N. S. T. VI, p. 416).

3406. — *L'Administrateur A. Fourneau, le combat de Kouno* (Journal de Voyages, 1900, N. S. T. VII, p. 272. 1 portrait).

3407. — *Les pays d'entre Congo et Tchad* (Le magasin pittoresque, 1908, pp. 466 et suiv. et 493-501, avec photos).

3408. — *La nouvelle frontière Congo-Cameroun* (La Géographie, vol. XVII, 1908, pp. 468-470, avec 1 carte).

3409. — *Résultats scientifiques des explorations d'E. Foa dans l'Afrique orientale* (La Géogr. 1909. T. XX, p. 30-33).

3410. — *La mission Périnet* (B. Soc. Géog. Comm. nov. 1909, pp. 752-753).

3411. — *Du Niger au Tchad. La mission Tilho. Ses travaux et ses résultats* (Le mois colonial et maritime, 7<sup>e</sup> année, 1909, pp. 97-109, 1 fig., carte et 8 photos).

3412. — *Les chutes Mac Leod* (Bul. Soc. de Géogr. Com. de P. 1911, p. 439-440).

3413. — *Nouvelles du Territoire du Tchad et de la mission Audouin* (Bul. Soc. de Géogr. Com. de P. 1911, p. 440-441).

3414. — *Mission pour la délimitation du Congo et du Cameroun (missions Moll et Cottes)* (Quinz. Col. 1907, p. 128-129).

3415. — *Mission Lenfant (Sangha et Logone)* (Quinz. Col. 1907, p. 129-130).
3416. — *Mission d'études de la maladie du sommeil (mission Martin)* (Quinz. Col. 1907, p. 130).
3417. — *Exploration minière de la région de Mboko-Songo par M. Bel* (Quinz. Col. 1907, p. 130-131).
3418. — *Nouvelles de la mission Moll* (Quinz. Col. 1907, p. 216-217).
3419. — *Nouvelles de la mission du Dr Martin* (Quinz. Col. 1907, p. 217-218).
3420. — *L'expédition Boyd Alexander-Gosling* (Quinz. Col. 1907, p. 393-394).
3421. — *Le lieutenant-colonel Gouraud au Tchad* (Quinz. Col. 1907, p. 510-511).
3422. — *La mission Dujour dans le Haut-Ogooué* (Quinz. Col. 1907, p. 511).
3423. — *La mission Lenfant* (Quinz. Col. 1907, p. 683).
3424. — *La mission Lenfant* (Quinz. Col. 1907, p. 874-875).
3425. — *Mission du Dr Martin* (Quinz. Col. 1907, p. 875).
3426. — *L'exploration des régions comprises entre la Sanga, le Cameroun et le Chari* (Quinz. Col. 1907, p. 1002-1003).
3427. — *L'exploration du capitaine Loëfster entre Sanga, Chari et Cameroun* (Quinz. Col. 1907, p. 1003-1004).
3428. — *Exploration du lieutenant Lancrenon entre la Sanga et Lai* (Quinz. Col. 1907, p. 1004-1006).
3429. — *La mission du Dr Martin* (Quinz. Col. 1907, p. 1111-1112).
3430. — *Mission Tilho* (Quinz. Col. 1908, p. 63).
3431. — *Mission Lenfant* (Quinz. Col. 1908, p. 63-66).
3432. — *Mission Moll* (Quinz. Col. 1908, p. 152-155).
3433. — *Mission Etienne Richet* (Quinz. Col. 1908, p. 224).
3434. — *La reconnaissance et l'étude scientifique de la région du Haut-Logone par la mission Lenfant* (Rev. Gén. des Sciences, 30 mars 1908).
3435. — *Mission Tilho* (Quinz. Col. 1908, p. 349-350).
3436. — *Mission Martin* (Quinz. Col. 1908, p. 350-352).
3437. — *Mission Prins* (Quinz. Col. 1908, p. 647).
3438. — *Voyage de M. Martineau de Brazzaville à Franceville et à l'Alima* (Quinz. Col. 1908, p. 726-727).
3439. — *Mission Martin* (Quinz. Col. 1908, p. 727-728).
3440. — *Mission Cottés* (Quinz. Col. 1908, p. 828-829).
3441. — *Exploration du Capitaine Dujour* (Quinz. Col. 1908, p. 829-830).
3442. — *Mission Bruel pour la délimitation de concessions* (Quinz. Col. 1908, p. 1037-1038).
3443. — *Mission Martin* (Quinz. Col. 1908, p. 1123-1124).
3444. — *La mission Lenfant* (Quinz. Col. 1908, p. 1124-1125).
3445. — *La mission Tilho* (Quinz. Col. 1909, p. 61).
3446. — *Mission Bel, études minières et projet de chemin de fer* (Quinz. Col. 1909, p. 138-139).



3447. — *L'étude sur le cheval au Congo du lieut. Tournier* (Quinz. Col. 1909, p. 221).
3448. — *Terre de soleil et de sommeil par Psichari* (Quinz. Col. 1909, p. 296-297).
3449. — *Mission Bel, Départ de M. Camy, ingénieur* (Quinz. Col. 1909, p. 539).
3450. — *Travaux de M. Georges Bruel sur le Congo* (Quinz. Col. 1909, p. 539-540).
3451. — *Mission Tilho, groupe Andoin au N.-E. du Tchad* (Quinz. Col. 1909, p. 614-615).
3452. — *Les missions du capitaine Périquet* (Quinz. Col. 1909, p. 865).
3453. — *Mission Bel, études de M. Camy* (Quinz. Col. 1910, p. 215).
3454. — *Les premières cartes de la mission Tilho* (Quinz. Col. 1910, p. 215-217).
3455. — *Travaux du capitaine Cornet et du lieut. Ferrandi* (Quinz. Col. 1910, p. 217-218).
3456. — *Organisation de police militaire au Ouadaï* (Quinz. Col. 1910, p. 297-298).
3457. — *Mission de délimitation et études topographiques du capitaine Périquet* (Quinz. Col. 1910, p. 367-368).
3458. — *Missions d'études en A. E. F.* (Quinz. Col. 1910, p. 368).
3459. — *Mission Gruvel pour l'étude des pêcheries* (Quinz. Col. 1910, p. 450).
3460. — *Assassinat de Boyd Alexander* (Quinz. Col. 1910, p. 450).
3461. — *Les documents scientifiques de la mission Tilho. Tome I* (Quinz. Col. 1910, p. 518-519).
3462. — *La carte de l'A. E. F. par l'adjudant Delingette* (Quinz. Col. 1910, p. 586-587).
3463. — *Documents scientifiques de la mission Tilho. Dictionnaire Haoussa et études ethnographiques* (Quinz. Col. 1910, p. 659-661).
3464. — *Organisation de la police militaire du Tchad* (Quinz. Col. 1910, p. 813-814).
3465. — *Les missions d'études en A. E. F. Les missions télégraphiques en A. E. F.* (Quinz. Col. 1910, p. 894-895).
3466. — *Organisation de la défense du territoire militaire du Tchad* (Quinz. Col. 1911, p. 53-54).
3467. — *Missions d'études pour le développement de l'outillage économique de l'A. E. F. Mission Périquet* (Quinz. Col. 1911, p. 428).
3468. — *Mission du Haut Logone* (Quinz. Col. 1911, p. 274-275).
3469. — *Mission hydrographique Andoin* (Quinz. Col. 1911, p. 419-421).
3470. — *Expédition de M. et Mme Talbot et de miss Mac Leod du Niger au Tchad* (Quinz. Col. 1911, p. 420-421).
3471. — *Opérations militaires au Ouadaï* (Quinz. Col. 1911, p. 421-422).
3472. — *Les kolatiers d'après A. Chevalier* (Quinz. Col. 1911, p. 502-503).
3473. — *Opérations militaires au Ouadaï en 1908, d'après le capitaine Deschamps* (Quinz. Col. 1911, p. 503-504).



3474. — *L'expédition du duc de Mecklembourg dans le centre africain* (Quinz. Col. 1911, p. 504-505).

3475. — *La carte de l'adjutant Delingette (Afrique équatoriale française)* (Quinz. Col. 1911, p. 569-570).

3476. — *Mission Tilho (Niger-Tchad)* (Quinz. Col. 1911, p. 638-639).

3477. — *Travaux du Service Géographique de l'A. E. F.* (Quinz. Col. 1911, p. 639-640).

3478. — *Mission hydrographique fluviale Roussilhe* (Quinz. Col. 1911, p. 640-641).

3479. — *Au sujet des documents rapportés par la mission Sud Cameroun (Cottes)* (Quinz. Col. 1911, p. 640-641).

3480. — *L'expédition du Duc de Mecklembourg en Afrique Centrale* (Quinz. Col. 1911, p. 716-717).

3481. — *Mission Périquet. La carte de la région Nord du Gabon de la Mer à la Sanga* (Quinz. Col. 1911, p. 717-719).

3482. — *Les populations de la Sanga d'après les travaux de M. Bruel et du Dr Ouzilleau* (Quinz. Col. 1911, p. 786-788).

3483. — *Mission d'études en A. E. F.* (Quinz. Col. 1911, p. 788-789).

3484. — *Mission d'études d'un chemin de fer entre le Bahr et Ghazal et le Mbomou* (Quinz. Col. 1911, p. 865).

3485. — *Notes géographiques sur l'Ogooué par G. Bruel* (Quinz. Col. 1912, p. 56-57).

3486. — *Mission Bel à Renéville* (Quinz. Col. 1912, p. 57-58).

3487. — *Au sujet de l'altitude et de la crue du Tchad* (Quinz. Col. 1912, p. 133-134).

3488. **RÉGISMANSET** (Charles). *Les populations de la côte nord du Congo français de Batanga au Rio Muni* (Rev. Col. 1900, pp. 981-987).

3489. — *Sensations coloniales vers l'Equateur*. 1 broch. in-16 de 42 pages. Paris, 1901. André, éd.

3490. — *Questions coloniales (1900-1912)*. A. E. F., p. 5-13, 217-247. 1 vol. in-16 de 272 pages. Paris, 1912. Larose, éd.

3491. **RÉGNAULT** (Dr). *Les Babenga, négrilles de la Sangha*. L'Anthropologie, 1911, p. 261-288. 1 carte. 3 fig. 6 Photos.

3492. **REIBELL** (Commandant). *Le commandant Lamy d'après sa correspondance et ses souvenirs de Campagne. 1858-1900*. Congo, p. 189-264, 1 carte. Mission Saharienne, p. 419-573. 1 carte. Paris, 1903. Hachette, éd. in-8 de 578 pages, 11 cartes, 1 portrait.

3493. — *Lettre du 15 juillet 1900 au général Poizat au sujet de la mort du commandant Lamy* (Bul. Afr. Fr. 1900, p. 354-357).

3494. — *La campagne contre Rabah, rapport* (Bul. Afr. Fr. Rens. Col. 1901, p. 15-23).

3495. **REICHARD** (Paul). *Afrikanischer Grund und Boden* (Deutsche-Kolonialzeitung, 1889, p. 41).

3496. — *Der Afrikanische Elfenbein und sein Handel* (Deutsche Geographische Blätter, Band XII, pp. 132-168).

V — 3497. REICHENBACH (J. C.). *Renseignements sur l'âge de pierre au Gabon* (C. R. Soc. de Géogr. 1888, p. 59).

3498. REICHENBACH (Stromer von). *Die Geologie der deutschen Schutzgebieten in Afrika*. 3 cartes, profils. Munich et Leipzig, 1896, 204 p. (Kameroun, p. 159-199, carte géol. en couleur).

3499. REICHENBACH (H. G.). *Orchidæ* (Flora, 1865, p. 177 et 1867, p. 97).

3500. — *Orchidæ describuntur* (Flora, LXV, 1882, pp. 531-535).

3501. — *Lissochibus gigantens Wehr Congo* (Gardener's Chronicle, 1888).

3502. REICHENOW (A.). *Die Ornithologischen Sammlungen der Deutschen Expedition nach der Loango-Küste* (Mit einer Einleitung von Falkeinstein, Journ. für Ornith., herausg. von Cabanis, 1877, p. 1, und Correspondenzblatt der Afrik. Gesellsch., II, p. 162, 208).

— 3503. RÉMY (Révérend Père). *Le catholicisme et la vapeur au centre de l'Afrique* (Poitiers, 1904, in-8. Impr. du Courrier de la Vienne. 2 fr. 50, 154 pages, 19 grav.).

3504. RENARD (Capitaine). *La colonisation au Congo français* (Etude sur les concessions accordées au Congo français). Paris, Kugelmann, éd. 1901, in-8 de 122 pages).

3505. RENOARD (G.). *L'Ouest africain et les missions catholiques du Congo et de l'Oubangui* (Paris, Ondin, 1904, in-8, 324 p., 58 fig., 4 cartes ; 7 fr. 50).

3506. RENS. DE L'OFFICE COLONIAL BELGE (Annexe du Bul. off. de l'Etat Ind. du Congo). 1908. *Diagrammes et cartes pluviométriques mensuelles du Congo*, p. 167-189. 20 stations.

3507. RENTY (capitaine de). *Les chemins de fer coloniaux en Afrique* (Colonies françaises. 3<sup>e</sup> volume). Paris, 1904. Rudeval, éd. vol. in-18 de 350 p. 10 cartes. 5 francs.

3508. — *Au sujet de la mission Bel* (Rens. Col. Bul. Afr. Fr. 1908, p. 163-167. 1 croquis).

3510. — *Le Soudan égyptien et le protectorat du Somaliland* (Quest. Dipl. et Col. 1908. T. XXVI, p. 16).

V 3511. RÉVÉREND DU MESNIL. *Le premier explorateur du Haut-Como* (Congrès national des sociétés françaises de géographie : 4<sup>e</sup> session. Lyon, 1881) (Lyon, 1882, in-8, p. 217).

3512. REY (H.). *Notes sur la Géographie médicale de la côte occidentale d'Afrique* (B. Soc. Géol. Paris, 1878, pp. 38-72, 155-184, 229-247).

3513. RHINS (Dutreuil de). Voir Dutreuil de Rhins.

3514. RIALLE (Girard de). *Les peuples de l'Afrique et de l'Amérique* (1 vol. in-16. Paris, Germer-Baillièrre et Cie).

3515. RIBOT. *Discours du 22 juin 1891* (Bul. Afr. Fr. 1891, n° 2, p. 7).

3516. — *Discours du 23 janvier 1899 au sujet de Fachoda* (Bul. Afr. Fr. 1899, p. 37-41).

3517. — *Discours du 9 février 1912 au Sénat sur l'accord franco-allemand* (Bul. Afr. Fr. Rens. Col. 1912, p. 77-86).

— 3518. RICARD. *Notes sur le Gabon* (Rev. col. 1855, tome XIV, p. 245).

3519. RICARDO BETRAN Y ROZPIDE. *Guinea continental espagnola. Descripcion geographica*. In-8 de 22 pages, 1903. Madrid, Imprenta de Adm. militar.

3520. — *Guinea continental espanola*. Madrid, 1903 (Extraits dans la Géol., tome VIII, pp. 232-236).

3521. RILLOT (R.). *Jacques de Brazza au Congo*. Gazette Géogr. 1877.

3522. RIOTTEAU. *Rapport sur le budget des colonies de 1898*. Congo (Bul. Afr. Fr. 1897, p. 429-430).

3523. RITTER (Dr Karl). *Géographie générale comparée. Afrique*. Traduction Buret et Desor. 4 vol. in-8 de 620 p. Bruxelles, 1837.

3524. — *Géographie générale comparée de l'Afrique* (Trad. E. Buret et Ed. Desor. Paris, 1863, 3 vol. in-8).

3525. — *Ueber H. Barth und Overweges Begleitung d. g. Richardsonschen Reise expedition zum Tschad-See und in das innere Africa Nachversch.* Berlin, 1850, 1 carte et grav.)

3526. RITTER (Dr Karl). *Le nouveau Kamerun*.

3527. — *Die Rechtsgrundlagen der Französischen Konzessions gesellschaften im Kongogebiete* (Zeits. f. kolonialpolitik, kolonialrecht und kolonialwirtschaft, 1912, p. 193-241).

3528. RIVET (Dr), *Le jeu des godets du lieut. Avelot* (c. r.) (l'Anthropologie, 1907, p. 437).

3529. — *Le Ouri. Un jeu africain à combinaison mathématique d'Avelot* (c. r.) (l'Anthropologie, 1908, p. 492-493).

3530. — *Note sur 2 crânes Fang de Pittard* (c. r.) (l'Anthropologie 1909, p. 591-592).

3531. — *C. R. du livre de la mission Cottés* (l'Antr. 1912. T. XXIII, p. 99-100).

3532. RIVIÈRE (Capitaine). *Du Tchad au Ouadaï*, 1 croquis (Rev. des Troupes Col. 1906, 1<sup>er</sup> sem., p. 176-190).

3533. — *Notice sur le cercle de Moïto*, 1 croquis, 5 photos (Rev. des troupes col. 1907, 1 vol., p. 324-332).

3534. RIVIÈRE (Ch.). *Végétation assainissante au Gabon* (Revue des sciences naturelles appliquées, pp. 12 et 38).

3535. — *Les bambous des grands lacs de l'Afrique centrale* (Bul. Soc. de Géogr. d'Alger, 1896, p. 24).

3536. — *Aperçus sur le cacao et sa culture au Congo français* (Bul. Soc. de Géogr. d'Alger, 1900, p. XLII).

3537. — *Reenseignements envoyés par Chevalier* (Bul. Soc. de Géogr. d'Alger, 1903, p. CXIV).

3538. RIVIÈRE (Emile). *Notice sur les collections de la mission scientifique de l'Ouest africain exposées au Muséum par Savorgnan de Brazza*. Paris, 1886, une brochure in-8 de 32 pages (extrait de la Revue scientifique, 111, boul. Saint-Germain).

3539. RIVOIRE (Denys de). *Les frères Poncet* (Rev. scient. de France et de l'étranger, 3 janvier 1874).

3540. — *Jules Poncet et les explorations françaises dans le Haut-Nil* (B. Soc. Géo. de Paris, janv. 1875, pp. 65-84).

---

3541. ROBERTSON (G. A.). *Notes on Africa between cap Vert and the river Congo*. London, 1819, in-8.

3542. ROBILLOT (Commandant). *Reconnaissance et organisation du Bas-Chari* (La Géogr. V, 1902, pp. 153-164).

3543. — *Notes sur le Ouaddaï* (Rev. de Géo. I, 1902, pp. 258-268).

3544. ROCHE (Capitaine). *Délimitation entre le Congo français et la Guinée espagnole* (Rev. col., nouv. série, 1902-1903, pp. 171-192, carte au 1.750.000).

3545. — *Observations astronomiques de la mission Bonnel de Mézières* (Revue col. III, 1903-1904, pp. 263-277, tableau des positions astronomiques).

3546. — *Le rio Muni* (Bull. Soc. Géo. Comm. Paris, XXV, 1903, pp. 141-148).

3547. — *Au pays des pahouins* (Paris, Challamel, 1903, in-16).

3548. — *Au pays pahouin (Du Rio Mouny au Cameroun)*. Lavauzelle, 1904, in-8, 198 p., 14 fig., croquis, 3 francs).

3549. — *Du Gabon au Cameroun* (Bul. Soc. de Géogr. de Marseille, 1908. T. XXXII, p. 344).



**3550. ROCHEBRUNE** (Dr A. T. de). *Toxicologie africaine. Etude botanique, historique, ethnographique, chimique, physiologique, thérapeutique, pharmacologique, posologique, etc. sur les végétaux toxiques et suspects propres au continent africain et aux îles adjacentes* (Bul. Soc. hist. et nat. d'Autun. T. VIII, 1895, p. 409-300; T. IX, 1896, p. 1-192; T. X, 1897, p. 1-192; T. XI, 1898, p. 1-192, t. XII, 1899, p. 1-164).

**3551.** — *Sur une collection de mollusques terrestres et d'eau douce du Kamerun* (Bul. du Mus. 1898, p. 157-158).

**3552. RODHAIN.** *Tripanosomiase humaine et animale dans l'Ubanghi* (Arch. f. Sch. u. Trop. Hyg. T. XI, mai 1907).

**3553. RÖEDERER et BRUNTZ.** *L'élevage de l'autruche* (Quinz. Col. 1909, p. 458-461).

**3554.** — *Les moustiques, les moyens de les détruire* (Quinz. Col. 1911, p. 641-643).

**3555.** — *L'éléphant d'Afrique* (Quinz. Col. 1912, p. 198-200).

**3556. ROGERS** (Révérend J. L.). *Stanley-Pool* (Missionary Herald, 1890).

**3557. ROGNON** (Gouverneur). *Discours d'inauguration du Palais de Justice de Brazzaville*, p. 17-26. Broch. Impr. Gov. Gén. Brazzaville, 1910.

**3558. ROHLFS** (Dr Gerhard). *Reise Durch Nord Afrika vom Mitteländischen Meere bis zum Busen von Guinea (1865-67)*. 1<sup>re</sup> partie. *Von Tripoli nach Kuka*. 2 cartes au 3.500.000<sup>e</sup> (Mittel. Petermann. Ergänzungsheft 25, 1868, 75 pages).

**3559.** — 2<sup>e</sup> partie. *Von Kuka nach Lagos*. 1 carte des pays au sud du Tchad 1/800.000. 1 carte de Gudjba à Lagos 1/2.500.000 (Mitt. Petermann. Ergänzungsheft 34, 1872, 124 pages).

**3560.** — *Projet d'un chemin de fer de Tripoli au Soudan* (Bul. Soc. de Géogr. de Lyon. Vol. II, p. 31-43).

**3561.** — *Quer durch Afrika Reise von Mittelmeer nach dem Tschadsée und zum golf von Guinea*. Leipzig, 1874-75.

**3562.** — *Die Verwendbarkeit des elephauten zur erforschung unbekannter-Gegenden* (Petermann's Mitteilungen, 1882, p. 138).

**3563.** — *Geld in Afrika* (Petermann's Mitteilungen, 1889, p. 187).

**3564. ROLIN-JACQUEMYS** (G.). *Quelques mots encore sur l'Acte général de la Conférence de Bruxelles et la répression de la traite* (Extrait de la Revue de droit international et de législation comparée. Tome XXIII, livr. 6 et 4 broch. in-8 de 49 p. Bruxelles, 1892).

**3565. ROLLAND** (Georges). *Le Transsaharien un an après*. Paris, 1891, in-8. Challamel, éd.

**3566.** — *Rabah* (Bul. Afr. Fr. 1895, p. 63-74).



3567. — *La question du Traussaharien en 1910*. Préface de P. Leroy-Beaulieu, in-8 avec 1 planche. Paris, 1911. Berger-Levrault, éd. 2 francs.

3568. **ROMEU** (A. de). *Voyage au Congo (1909) entre Brazzaville et le Moyen Niari* (Bul. Géogr. hist. et des. 1910, p. 55-66). 1 croquis.

3569. **RONDET SAINT** (Maurice). *Le Moyen Congo*. 39 photo. 1 carte (Dép. Col. Illustr. 1911, p. 73-84).

3570. — *L'Afrique équatoriale française*, préface de M<sup>r</sup> St-Germain. Paris, 1911, Plon-Nourrit, éd. in-16, 312 pages. 1 carte.

3571. — *Les Colonies françaises de l'Ouest Africain au point de vue cynégétique* (Bul. Soc. de Géogr. d'Alger, 1911, p. 373-390).

3572. — *Dans notre empire Noir*. Préface de A. Ballif. Paris, 1912, Plon-Nourrit, 1 vol. in-16 de 340 pages. 1 carte. 3 fr. 50.

3573. **RONGIER**. *Le Craw-craw* (Gazette des tribunaux, 1908, p. 495).

3574. **ROODENBEKE** (T'Kint de). *La réglementation de la traite et la Conférence Internationale de Berlin* (Paris, 1890, in-8 pièce).

3575. **ROSEROT DE MELIN** (L.). *Dans la région du Tchad avec la mission Tilho* (Le Tour du Monde, 1909, p. 421-444, 28 grav.).

3576. **ROUARD DE CARD** (E.). *Les traités de protectorat conclus par la France en Afrique (1870-1895)*. in-8, 1897. 4 fr. 50.

3577. — *Les territoires africains et les conventions franco-anglaises* (7 cartes). Paris, Pédone, 1901, 1 vol. in-8.

3578. — *Les traités de délimitation concernant l'Afrique Française*. 1 vol. in-16 de 198 pages, 17 cartes. Paris, 1910, Pédone, éd.

3579. — *Traités de délimitation concernant l'Afrique Française* (Quest. Dipl. et Col. 1910. T. XXIX, p. 349).

3580. — *La France et la Turquie dans le Sahara Oriental*. 3 cartes in-8. Paris, 1911, Pédone, éd. 3 francs.

3581. **ROUBAUD**. *Résultats biologiques de la mission d'études de la maladie du sommeil* (La Géographie, vol. XVIII, 1908, pp. 99-106).

3582. — *Fixation, multiplication, culture d'attente des trypanosomes pathogènes dans la trompe des mouches tsé-tsés* (C. R. Ac. d. Sc. 24 fév. 1908, p. 424).

3583. — *Sur la reproduction et les variations du développement de la glossina palpalis* (C. R. Ac. des Sc. 17 fév. 1908).

3584. — *Contribution à la biologie de la glossina palpalis* (Bul. Soc. de Pathol. exotique. T. I).

3585. — *Note sur le Fourou* (Bul. du Muséum, 1906, p. 140-141).

3586. — *Sur un nouveau flagellé parasite de l'intestin des Muscides au Congo Français* (C. R. Soc. de Biologie. T. LXIV, p. 1106, fig. in-texte).

3587. — *Leptomonas Mesnili n. sp. : nouveau flagellé à forme trypanosomes de l'intestin de Muscides non piqueurs* (C. R. Soc. de Biologie. T. LXV, p. 39, fig. in-texte).

3588. — *Transmission de Trypanosoma dimorphon par glossina palpalis* (Ann. Inst. Pasteur, XXI, 1907).

3589. — *Infection naturelle de la trompe des glossines* (Bul. soc. Pathol. exot. I, p. 564-568).

3590. — *Recherches biologiques sur les conditions de viviparité et de vie larvaire de glossina palpalis*. R. Desr. (C. R. Ac. Sciences. T. CXLVIII, p. 195-197).

3591. — Voir Surcouf et Roubaud.

3592. **ROUCAUD** (lieut.). *Une reconnaissance vers l'Egueï et le Toro*. 1 carte (Rens. Col. Afr. Fr. 1914, p. 229-233).

3593. **ROUGET** (F.). *Le contesté franco-espagnol du golfe de Guinée* (Revue col. 1<sup>re</sup> S. 1901, p. 246-252).

3594. — *L'expansion Coloniale au Congo français* (Larose, 1906, in-8. 942 p. 88 grav. 12 croquis, 1 carte au 1/5.000.000). 40 francs.

3595. **ROUHAUD**. *La moyenne Nyanga* (Bul. Soc. de Géogr. Com. T. XXIII, 1901, p. 393-400).

3596. **ROUIRE** (Dr). *L'accord franco-congolais* (R. de Géogr. oct. 1894).

3597. **ROULET** (Capitaine E.). *Lettre du 11 avril 1898* (C. R. Soc. de Géogr. 1898, p. 244).

3598. — *La mission Roulet par le capitaine Préfontal* (Journ. d. Voyages, 1901, N. S. T. X, p. 17-19, 4 grav.).

3599. — *Du Congo au Nil* (Bul. Soc. de Géogr. Marseille, XXV, 1901, p. 47-53).

3600. — **ROULLET** (Dr G.). *La rivière Como au Gabon et les populations riveraines*. 1 carte (An. des Voy. 1866, IV, p. 273-282).

3601. — *Les Pahouins, leur origine, leurs mœurs, leurs coutumes* (An. des Voy. 1867, III, p. 145-155).

3602. — *Les Pahouins, les Bakalais, les Boulous et les Gabonais* (An. des Voy. 1867, IV, p. 279-286).

3603. — *Origine des Pahouins* (Bul. Soc. de Géo. 5<sup>e</sup> série. 1868. T. XV, p. 97-98, 521-522).

3604. **ROUME**. *La question du Ouadaï* (Rev. Pol. et Parlem. 10 fév. 1911).

3605. **ROUSSARIE** (Emile). *Au Congo français* (Bul. Soc. de Géo. Com. d. P. 1910, p. 176-195).

3606. **ROUSSET**. *Reconnaissance entre Fort-Sibut et Bangui* (Rev. Col. Nouv. série, 1901-1902. pp. 129-159).

3607. — *Cercle de Fort-Sibut. Situation générale* (Revue coloniale, nouv. série, 1901-1902, pp. 302-318).

3608. **ROUSSILHE** (H.). *Le retour de la Mission hydrographique du Congo* (Bul. Soc. Com. 1911, p. 821-823).

3609. — *Lettre de Brazzaville* (Bul. Soc. Géog. Com. 1911, p. 624).

3610. — *Mission hydrographique Congo-Oubangui-Sanga* (La Géogr. T. XXIV, 1911, p. 243-248 et T. XXV, 1912, p. 99-102).

3611. — *Mission hydrographique. Congo-Oubangui-Sanga*. Paris, 1913. Larose, éd. 2 vol. gr. in-8. T. I, XII, 464 pages, 32 grav., 30 Planches, 72 Fig., 3 cartes 1/4.000.000.

3612. — *Plan de Brazzaville et Passe française du Stanley-Pool* au 1/5.000. 2 feuilles 120 c. × 81 c. et 81c. × 60 c.

3613. — *Abords de Brazzaville et Congo de Brazzaville à Léopoldville*. 2 feuilles 120 c. × 81 c. et 81 c. × 60 c.

3614. — *Congo, abords de Brazzaville et Passe française du Stanley-Pool*. 3 feuilles 1/20.000. 110 + 75).

3615. — *Cartes du Congo et de l'Oubangui*, 12 cartes.

3616. **ROUVRE** (A. de). *Huit ans au Congo* (L'exploration, 1879, p. 372).

3617. — *La Guinée méridionale indépendante (1870-1877)* (Bull. Soc. de Géog. de Paris, 1880, pp. 289-327 et pp. 401-433, 1 carte au 2.500.000).

3618. **ROUX** (Dr Fernand). *Traité pratique des maladies des pays chauds* (1 vol. in-8 de 374 p. Paris, Steinheil).

3619. **ROUX** (Charles). *Rapport sur le Budget colonial de 1894* (Bul. Afr. Fr. 1893, n° 7, p. 4).

3620. **ROUVIER** (Capitaine de vaisseau). *Notes sur la construction des cartes de la Mission* (An. hydrographiques, 1886, pp. 504-519. 1 carte assemblage).

3621. — *Cours du Congo entre le Pool et l'Equateur et du bas Oubangui, au 300.000<sup>e</sup>* (en trois feuilles. Annales hydrographiques, 2<sup>e</sup> semestre, 1886).

3622. — *Cours de l'Alima depuis son confluent jusqu'à Diélé au 100.000<sup>e</sup>* (2 feuilles).

3623. — *Itinéraire de Loango à Brazzaville, au 300.000<sup>e</sup>* (2 feuilles).

3624. — *Itinéraire de Diélé à Franceville, 1/150.000*.

3624 bis. — *Environs de Makabana, et confluent de la Luisa. 1/10.000*.

3625. — *Carte du Congo français* (dressée en 1887, au 11.852.000<sup>e</sup>). Paris, Lemercier et Cie.

3626. — *Plan des environs de Mayanga, au 20.000<sup>e</sup>* (Annales hydrographiques, 2<sup>e</sup> semestre 1886).

3627. — *Tracé de la frontière au nord de Manyanga, au 100.000<sup>e</sup>* (idem).

3628. — *Plans de : Bas-Kouilou, Ngotou, Kitabi, Zilé-Ngoma, Ludima Niadi, Buenza, Mokumbi, Brazzaville, Ngantshu, Nkemi, Bonga, Nkundja, Mpombo, Lékéti, Diélé, Franceville, Madiville, Booué, Ashuka, Obombi, Apindji, Ndjolé*.

3629. — *Nouvelles de sa mission* (Bul. Soc. de Géogr. Commerciale. T. VIII, 1885-1886, p. 518-519).

3630. ROY (P. A. Le). *Mehr licht in die Zustände des dunkeln Weltteils. Sklaverei und ihre Bekämpfung* (1 br. in-8 de 28 p. Münster, i. W. Schöningh, 1890).

3631. ROZET (A.). *La question de l'Eléphant d'Afrique* (Quinz. Col. 1910, p. 278-279).

3632. RUET (J.). *Le commerce du Congo* (Bul. Soc. de Géogr. de l'Est, 1909, p. 147-153).

3633. SABATIER. *La concession de l'Ogooué, défense de la Soc. du Haut-Ogooué, arrêt du Conseil d'Etat du 5 mars 1897*. Paris, Chaix, 1897, broch. de 35 pages.

3634. SABATIER (F.). *Les territoires du lac Tchad* (Bul. Soc. Géogr. de Marseille, 1905. T. XXIX, p. 295).

3635. SACLEUX (Père Ch.). *Dictionnaire français swahili* (1 vol. in-18 de XIX-989-XXXVI-4 p. Paris, Mission du Saint Esprit, 1891).

3636. — *Essai de phonétique avec son application à l'étude des idiomes africains* (Méthode de transcription de l'abbé Rousselot, Paris, Welter, 1905, in-8 de XIV-234 p. avec carte).

3637. SADOUX. *Une excursion sur les côtes de la Régence de Tripoli* (Rev. des Troupes Col. 1909, 2<sup>e</sup> sem., p. 481-494).

3638. SAGOT et RAOUL. *Manuel pratique des cultures tropicales et des plantations des pays chauds* (1 vol. in-8 de 727 p. Paris, Challamel, 17, rue Jacob).

3639. SAILLENS (Mme R.). *Au pays des ténèbres. Histoire de la 1<sup>re</sup> mission chrétienne au Congo* (1 br. gr. in-8 de 416 p. illustrée. Paris, Fischbacher, 1890).

3640. SAINT-MARCO (Le Clément de). *L'élaïs* (Mouv. Géo. 1890, col. 42).

3641. SALESSES. *Les voies de pénétration dans les pays tropicaux, chemin de fer projeté au Congo français* (Bul. Afr. Fr. 1897, p. 304-305. *chemin de fer du Congo belge*, p. 341-344, 377-379).

3642. SALOMON (Charles). *L'occupation des territoires sans maître : étude de droit international. La conférence de Berlin, la question africaine, etc.* Paris, 1889, in-8, Girard, éd. 8 francs.

3643. SAMNÉ (Dr Georges). *La prophylaxie de la maladie du sommeil au Congo belge et au Congo français* (Mouv. Géogr. 1910, col., 562-563).



3644. SAND (R. P. J.). *L'enfant en Afrique* (Paris, 1895, in-8. Picquon, impr. 53, rue de Lille).

3645. SANSON (Nicolas). *L'Asie et l'Afrique en plusieurs cartes et en divers traités de géographie et d'histoire*. Paris, 1652, in-fol.).

3646. — *L'Afrique en plusieurs cartes et plusieurs traités de géographie et d'histoire*. Paris, 1656, in-4, 18 cartes col.

3647. SANTAREM (Em. de Barros Y Souza, vicomte de). *A Statement of facts proving the right of the Crown of Portugal to the territories situated on the Western Coast of Afrika*. 1836.

3648. — *Memoria sobre a prioridade dos descobrimentos portuguezes na Costa d'Africa Occidental, pur servir d'illustração a chronica da conquista de Guinée, par Azurara*. Paris, 1841, Donde-Dupré, in-8

3649. — *Recherches sur la priorité de la découverte des pays situés sur la côte occidentale d'Afrique au delà du cap Bojador et sur les progrès de la science géographique après les navigations des Portugais au XVII<sup>e</sup> siècle*. Paris, 1842, in-8, atlas in-folio.

3650. SANTOS E SILVA (José Emilio de). *Esboço historico do Congo e Loango nos tempos Modernos. Un vocabulaire Fiote*. Lisboa, 1888, Mattos Moreira, éd. 1 br. in-16 de 415 pages.

3651. SAUSSURE (Léopold de). *Psychologie de la colonisation française dans ses rapports avec les Sociétés indigènes*. 1 vol. 312 pages. Paris, 1899, Alcan, éd.

3652. SARGOS. *Une plantation dans le Congo français* (Bul. Soc. de Géogr. de Lyon. T. XV, p. 663-666).

3653. SAUVAGE (H. E.). *Etude sur la faune ichtyologique de l'Ogowé* (Nouv. Archives du Muséum d'hist. nat. Paris, 2<sup>e</sup> série, 1880, pp. 1-56, avec planches).

3654. — *Note sur des poissons de Franceville, Haut-Ogowé* (B. Soc. zool. française, IX, pp. 193-198).

3655. — *Notice sur une collection de reptiles et de poissons recueillie à Mayumba, Congo* (B. de la Soc. de zoologie de France. IV, pp. 199-208, avec planches).

3656. — *Les crocodiles du Congo* (Mouv. Géo. 1885, p. 93).

3656 bis. — *Les reptiles du Congo* (Rev. des quest. scient. 1888, p. 333).

3657. SAVAGE-LANDOR (Henry). *Across Widest Africa*. Londres, 1907. 2 vol. de 396 pages et 341 pages, 1 carte 1/10.000.000, 160 grav. Congo. T. I, p. 323-396. T. II, p. 293, 65 photo.

3658. — *A travers la plus large Afrique. De Djibouti à Dakar*. in-8, 1908, avec carte.

3659. — *A travers la plus large Afrique. De Djibouti à Dakar* (Bul. Soc. Géogr. Marseille. XXXII, 1908, p. 12-36).



**3660.** — *Les Français en Afrique, comme les a vus un voyageur Anglais.* 1 croquis, 6 photos (Rev. des Troupes Col. 1908, 1<sup>er</sup> sem., p. 1-22).

**3661. SCAL.** *Le combat de Karam* (21 mai 1910) (Rev. des Tr. Col. 1<sup>er</sup> sem. 1911, p. 439-443, 1 croquis).

**3662. SCHEFFER.** *Relation des voyages à la Côte occidentale d'Afrique de Ca-da-Mosto* (1436-1437). 1 vol. Paris, Leroux, éd. 7 fr. 50.

**3663. SCHENCK** (Dr Alexandre). *Note sur dix crânes du Congo français, tribu des Yeveng, race Fang* (B. Soc. Neufchâteloise de Géo. XVI, 1905, pp. 296-303).

**3664.** — *A propos des Fang* (B. Soc. Neuf. d. G. T. XX, 1909-1910, 2 fig., p. 412-415).

**3665. SCHILTHUIS** (L.). *Les poissons* (Congo illustré, 1893, p. 56).

**3666. SCHIRMER** (Henri). *Le Sahara* (Paris, 1893, in-8 de 444 pages, 62 cartes ou gravures. Hachette, éd.).

**3667.** — *Les traités de partage de 1894 en Afrique Centrale* (Annales de Géo. 1894. T. IV, p. 480-498, 1 croquis).

**3668.** — *Les traités de partage de 1894 en Afrique Centrale. II. Le traité franco-congolais de 1894* (Ann. de Géo. V, 1895-1896, pp. 202-215).

**3669. SCHLAGDENHAUFFEN** et **PLANCHON.** *Sur un strophantus du Congo français.* Etude de chimie et de matière médicale (Marseille, 1897, in-8).

**3670. SCHLICHTER** (Dr Henry). *The pygmy Tribes of Africa.* Avec 1 carte (The Scottish Géogr. Mag. 1892, n° 6, pp. 289-301 ; n° 7, pp. 345-357).

**3671.** — *Distribution of the Pygmy tribes in Central and South-Africa* (The Scottish Géogr. Magaz. 1892, p. 400).

**3672. SCHÆRLINCK.** *L'Alima et le Pama* (Mouv. Géo. XX, 1903, col. 151-154, carte au 2.000.000<sup>e</sup>).

**3673. SCHÆP** (A.). *Quelques considérations sur le bassin du Tchad* (Bul. de la Soc. Royale Belge de Géogr., oct. 1905).

**3674. SCHOOPS** (Dr). *Les maladies de la côte d'Afrique* (Annales d'hygiène pratique et de médecine légale. Paris. 1893).

**3675. SCHOUTENDEN** (H.). *Hémiptères, feuille Pentatomidæ* (Ann., Mus. du Congo Belge. Zoologie, série III, sec. II. T. I, fas. I. Bruxelles, 1909. Spineux, éd.).

**3676. SCHRADER** (Franz). *Carte d'Afrique* au 15.000.000 en 3 feuilles (Paris, Hachette et Cie, 1890).

3677. **SCHRADER** (L. Marc). *La mise en valeur du Soudan Egyptien*. 1 carte (Bul. Afr. Fr. 1912, p. 166-171).

3678. **SCHUCHARD** (Dr B.). *Die kola-nuss, in ihrer Kommerz, Kultur-gesch, und medicin* (Bedeutung geschildert, 2 verm. Aufl. H. Koch, Rostock, 1 Mecklbg, 1891).

3679. **SCHWEINFURTH** (Dr G.). *Au cœur de l'Afrique, 1866-1871. Voyages et découvertes dans les régions inexplorées de l'Afrique Centrale* (2 vol. in-8 de 434 et 508 p. avec 139 gravures et 2 cartes. Paris, Hachette et Cie, 1875).

3680. — *Au cœur de l'Afrique, 1868-1871* (Tour du Monde, 1874. T. XXVII, p. 273-368, 79 grav., 2 cartes. T. XXVIII, p. 209-283, 53 grav., 1 carte).

3681. — *The Welle problem* (Scott. Geogr. Magaz. 1888, p. 149).

3681 bis. — *Vegetationsskizzen, botanische Berichte* (Botanische Zeitung, 1870, liv. 85 ; 1871, liv. 311).

3682. — *Vegetations-charakter und Nutzpflanzen der Niam-Niam und Mombutu-Länder* (Zeitschrift der Ges. für Erdk. zu Berlin, 1874, pp. 493-248).

3683. — *Bericht über die erste Sendung getrockneter Pflanzen am Chin-chosco* (Correspondenzblatt der Afrikanische Gesellschaft, I, p. 187).

3684. — *Linguistische Ergebnisse einer Reise nach Central Afrika*. Berlin, 1873, in-8 de 82 p. Supplément à la Zeitschrift für ethnologie, 1872.

3685. — *Dr Schweinfurths Reise nach den oberen Nil Ländern*. IV. *Reise in das Land der Niam-Niam und Mombutu*, 1870 (Mitt. Petermann. 1874, p. 41-16). V. *Bemerkungen zur Karte seiner Reisen im Oberen Nil Gebiete, 1869-1870* (Mitt. Petermann, 1874, p. 131-139, 1 carte au 1/4.080.000).

3686. — *De la mission et des chances d'avenir des Européens dans l'Afrique tropicale* (Mouv. Géol. 1886, col. 83 et 94).

3687. **SCOTT KELTIE**. *The partition of Africa* (498 p. avec plusieurs cartes, London, Stanford, 1893).

3688. **SEIDEL** (A.) et **STRUYF** (J.). *La langue congolaise. Grammaire, vocabulaire systématique, phrases graduées et lectures. Méthode Gaspey-Otto-Sauer*, in-12 toile, III, 223 p. 5 francs, 1910. Heidelberg, Gross, éd.

3689. **SEIDEL** (H.). *Zeitschrift für afrikanische und oceanische Sprachen*. I Jahrgang Erscheint vierteljährlich in Heften von je 6 Bogen Umfang in Lexikon-Oktav (Berlin, Dietrich Reimer, 1894).

3690. — *Paul Crampels reise vom Ubangi zum Tschad* (Globus 62, 357-361, 372-376).

3691. **SEITZ** (Ansel). *Le Congo français au point de vue commercial* (B. de la Soc. de Géol. de l'Est. T. XVII, 1895, pp. 147-162).

3692. **SELVES** (de). *Discours du 14 décembre 1911* (Bul. Afr. Fr. 1911, p. 488-493).

3693. SÉMÉLLÉ (Comte de). *Lettre du 15 janvier 1879* (Bul. Soc. de Géogr. de Lyon, vol. II, p. 571-572).

3694. SERRES (lieut. de vaisseau). *Différence de longitude Kotonou-Libre-ville par télégraphe* (Ann. Hydr. 1891, p. 68-79).

3695. SERRES et LASRAM. *Voyage au pays des Senoussia à travers la Tripolitaine et les pays Touaregs par le cheikh Mohammed ben Otsmane el Hachaïchi*. Paris, 1903. Challamel, éd. Un vol. in-16.

3696. SERVAL. *Le Gabon : description de la rivière Rhamboé et de ses affluents* (Revue mar. et col. Tome III, 1861, pp. 401-404), carte.

3697. — *Description du Rhamboé et de ses affluents* (Bul. Soc. de Géogr. 1861, 5<sup>e</sup> série. T. II, p. 218-225, 1 carte).

3698. — *Notice sur la rivière Moondah* (Annales hydrographiques, tome XXII, 1862, pp. 150-155), 1 carte.

3699. — *Reconnaissance d'une des routes qui mènent du Rhamboé à l'Ogo-Wai* (Rev. mar. et col. T. IX, sept.-décembre 1863, pp. 309-315), 1 carte.

3700. SERVEL (André). *L'organisation administrative et financière de l'Afrique équatoriale française*. Un vol. in-8 de 298 pages. Paris, 1912. Larose, éd.

3701. SEVERIN (G.). *Les coléoptères. Le Goliath royal*. Avec illustrations (Congo illustré, 1882, pp. 48).

3702. — *Les scorpions*. Avec illustrations (Congo illustré, 1893, p. 39).

3703. — *Les papillons du Congo*. Avec illustrations (Congo illustré, 1894, pp. 86, 119, 151).

3704. — *Les sauterelles* (Congo illustré, 1895, p. 143).

3705. SEVIN-DESPLACES. *Campagne antiesclavagiste* (Nouv. revue, septembre 1889).

3706. — *L'orthographe des noms africains* (Revue de Géo. 1893, pp. 450-456).

3707. — *Afrique et Africains* (Paris, s. d., in-18).

3708. — *La mission Dybowski* (Nouv. revue du 13 décembre 1892).

3709. SHARPE (R. B.). *Notes on a collection of Birds made by herr F. Bohndorff in the Bahr-el-Ghazal Province and the Nyumnyam country in Equatorial Afrika* (Journal of the Linnean Society Zoology, London, XXII, pp. 419-441).

3710. SHRUBSALL (F.). *A study of Abantu skulls* (Journal of the Antrop. Inst. London, 1898, 55 pages, tableaux et planches).

3711. SIEGLERSCHMIDT (Dr R.). *Das Klima der Nieder Guinéa Küste und ihres Hinterlandes* (Mitt. a. d. Deutsch. Schutz. 1910, T. XXIII, p. 1-43).

microfilm  
sum  
micro

3712. **SIÉPI.** *Mœurs et coutumes des indigènes du Haut-Oubangui et du Haut-Chari* (Bul. Soc. de Géogr. de Marseille, 1911, p. 47-57).

3713. **SILVA WITH** (A.). Voir Wite (Arthur Silva).

3714. **SIMAR** (Th.). *Bibliographie congolaise de 1895 à 1910* (Rev. congolaise, 1912, p. 252-283).

3715. — *Bibliographie congolaise de 1895 à 1910*. Bruxelles, 1912. Vromant, éd. 61 pages.

3716. **SIMON** (E.). *Arachnides recueillis sur le Haut-Congo par M. Greshoff* (Ann. de la Soc. entomologique de France, LX, pp. 297-299).

3717. **SIMON** (Jules). *L'esclavage. Ses causes. Moyen de le détruire. La force et la propagande religieuse* (Mouvement antiesclavagiste, 1892, pp. 48-52).

3718. **SIMOND** (Ch.) *Les Français en Afrique, les Missions françaises au XIX<sup>e</sup> siècle, le partage de l'Afrique*. 43 cartes, 247 grav., in-4, 1900.

3719. **SIMONIN**. *Psychologie du nègre* (B. et mémoires de la Soc. africaine de France, 1891, pp. 156-187).

3720. **SIMS** (Dr A.). *Vocabulary of the Kiteke as spoken by the Ba-Teke on the upper Congo* (1 vol. in-42 de 190 p. London, Hodder et Stroughton, 1886).

3721. — *Vocabulary of the Kibangi as spoken by the Ba-Bangi on the upper Congo from Kwannouth to Likolo* (1 br. in-42 de 111 p. London, Institute for home and foreign missions, 1886).

3722. — *Malarial fevers on the Congo* (1 br. in-42 de 30 p. Lukoléla. Etat Ind. du Congo, impr. de la Mission, 1894).

3723. **SINVAL** (Armand). *Les pionniers de l'inconnu* (Limoges, 1884, in-8).

3724. **SJOSTEDT** (Docteur Y.). *Monographie du termiten afrikas* (Kungl-Vetens-Kops-Akademiscus Handlinger, B. 38, n<sup>o</sup> 4, 1904).

3725. **SLOSSE** (Eug.). *La récolte du Malafou* (Congo illustré, 1892, p. 64).

3726. — *La vannerie* (Congo illustré, 1893, p. 66)

3727. **SMET DE NAEYER** (de). *Projet de loi du 28 mai 1894 et exposé des motifs* (Documents parlementaires, n<sup>o</sup> 197 et Mouv. Géol. 1894, col. 50).

3728. **SMITH**. *Plantes cultivées par les nègres* (Relation d'une expédition entreprise en 1816, sous les ordres du capitaine Tuckey, pour reconnaître le Zaïre, vol. III, p. 186-227).



3729. **SOLLAUD** et **TILHO**. *Sur la présence dans le lac Tchad du *Palæmom niloticus* Roux* (C. r. Ae. Sciences 26 juin 1911. T. 452, p. 1763-1765. 4 croquis).

3730. **SÖLLNER** (Ch.). *Un voyage au Congo* (Namur, 1895, in-42).

3731. **SONOLET** (Louis). *La région du Ouadaï* (Sol. du Dim. illustré, 18 déc. 1910).

3732. **SONGY** (Louis). *La Mission Congo-Nil* (L'expansion française coloniale, 1899, n° 4, p. 23-45, 25 grav., 1 carte).

3733. **SORELA** (Luis). *Les causes originelles de l'esclavagisme* (Mouv. antiesclavagiste, 1894, col. 123).

3734. **SOUSA BARROSO** (de). *Le Congo, son passé, son présent et son avenir* (Boletim da Soc. de Géogr. de Lisboa, 1888-1889, nos 3 et 4).

3735. **SOUZY**. *L'immigration africaine aux Antilles (du Congo)* (Rev. Mar. et Col. 1863. T. IX, p. 90-100).

3736. **SOYAUX** (Hermann). *Nachrichten von Gabun* (Petermann's Mitt. 1879, p. 344-347).

3737. — *Aus West-Afrika* (2 vol. Leipzig, 1879).

3738. — *Veget. Skizzen von der Loango-Küste* (Zeitschr. d. Ges. f. Erdk. zu Berlin, X, p. 62).

3739. — *Briefe aus Sibangefarm am Gabun* (Verh. Bot. Ver. Prov. Brandenburg, XXII, 1889).

3740. **SPAHI** (un Ancien). *La vie militaire au territoire du Tchad* (Tour du Monde, 1908, p. 589-624. 4 croquis, 42 grav.).

3741. **SPIRE** (Docteur). *Notes médicales sur le Haut-Oubanghi* (Annales d'hygiène et de médecine coloniales, II, 1899, pp. 334-345).

3742. — *Rapport géologique sur les régions entre Sangha et Atlantique* (Rev. col. nov. 1900, pp. 4382-4388).

3743. — *Note sur la géologie du pays entre la Sangha et l'Atlantique (mission Fourneau)* (Bul. du Muséum, 1900, p. 392-400).

3744. — *Contribution à l'étude de la flore du Congo français* (Journal d'agriculture pratique des pays chauds, sept.-oct. 1901, p. 191).

3745. — *Rapport médical de la mission Fourneau* (Annales d'hygiène et de méd. col. V, 1902, pp. 353-379).

3746. **STAHL**. *Französisch Kongo*. Berlin, 1911.

3747. **STAINIER** (X.). *L'âge de pierre au Congo* (An. du Musée du Congo, série III, T. I, fasc. I. Bruxelles, 1899, in-4, 5 planches, 1 carte).



**3748. STALTER (R. P.).** *Chemin de croix en fang.* Saint-Michel en Priziac. 1898.

**3749. STANLEY (H. M.).** *Trough the Dark Continent (1874-77), or the Source of the Nil around the great Lakes of Equatorial Africa, and down the Livingstone River to the Atlantic Ocean.* 2 vol in-8, XV-522 p. et XI-566 p. comparative Table of African Languages, 2 portraits, 10 cartes, 152 illustr. 1878, 2 livres, 2 sch.

**3750.** — *A travers le Continent mystérieux* (2 vol. Hachette, 1879, 2<sup>e</sup> vol.. Congo, p. 289-537. 31 grav. 1 carte).

**3750 bis.** — *Central Afrika and the Congo Basin* (Journ. Manchester Géogr. Soc. 1885, l. n<sup>o</sup> 1, p. 6 avec 1 carte).

**3751.** — *Cinq années au Congo (1879-1884). Voyages, explorations, fondation de l'Etat Indépendant du Congo* (Ouvr. illustré de 120 gravures sur bois et de 4 cartes en couleurs, dont une carte murale. Un fort vol. in-8 de 776 p. Bruxelles. Institut national de Géographie, 1885)

**3752.** — *In Darkest Afrika, or the quest, and Retreat of Emin (Governor of Equatoria).* 2 vol. in-8. XV-529, XV-472 p., portraits, 4 cartes, 156 grav. 1890, 2 livres, 2 sch.

**3753.** — *Dans les ténèbres de l'Afrique. Recherche et délivrance d'Emin Pacha* (2 vol. grand in-8, Hachette, 1890).

**3754.** — *La végétation de l'Afrique Centrale* (The garden. 1873. p. 70).

**3755.** — *Les nains* (Mouv. Géol. 1890, col. 52).

**3756. STAPLETON (W. H.).** *Comparative Handbook of Congo Languages : being a comparative Grammar of the Eight Principal Languages spoken along the Banks of the Congo River, from the West Coast of Africa to Stanley Falls.* in-8, XLIII-326 p. 1903, 7 sch. 6 d.

**3757. STARR (F.).** *Bibliography of Congo Languages.* Chicago, 1908.

**3758.** — *Ethnographie notes from the Congo free State* (Proceedings of the Davenport Academy of sciences, 1909. Vol. XII. p 92-222).

**3759. STEIN.** *Erläuterungen zu meinen Reisen in Sud Kamerun 1895-1899* (Mitteil. a. d. D. Schutzgebieten XIII, 1900, pp. 93-103, carte en 4 feuillets au 150.000<sup>e</sup>).

**3760.** — *Antropologisches in Kamerun* (Zeitschrift f. Ethnologie, 1897. T. XXIX, p. 602-603).

**3761. STETTEN (von).** *Exploration de Balinga à Yola* (Deuts. Kol. Blatt. 15 fév., 1<sup>er</sup> mars, 15 mars, 1<sup>er</sup> avr. 1895).

**3762. STORMS (Lieutenant).** *L'échange du sang* (Mouv. Géol. 1885, col. 3).

**3763.** — *Une séance de féticheur* (Mouv. Géol. 1885. col. 7).

**3764. STRAUCH.** *Lettre à J. Ferry au sujet d'un droit de préférence reconnue à la France sur les stations de l'Ass. Int. du Congo.* 23 avril 1884 (Bul. Afr. Fr. 1894, n<sup>o</sup> 6. p. 58).

— 3765. **STREEL** (E. du Vivier de). *L'évolution du Congo français* (Extrait de la Rev. pol. et parl., déc. 1906, 32 p.).

3766. **STRUCK** (Bernhardt). *Die Sprachverhältnisse im Moyén Congo*. 2 cartes : 1/7.500.000 (Koloniale Rundschau, 1912, p. 204-225, n° 4).

3767. **STRUYF** (Ivo). *Aus dem Marchenchutz der Bakongo* (Anthropos. T. III, 1908, p. 744).

3768. **STUHLMANN** (Dr F.). *Das volk der Pygmaën* (Chap. de l'ouvrage : Mitt Emin-Pacha ins Herz von Afrika, pp. 436-476).

3769. **SUESS** (Eduard). *Das Antlitz der Erde* (tome 1 et 2, passim Wien, 1888 et 1892).

3770. **SUPAN** (Dr A.). *Ein Jahrhundert der Afrika-Forschung. Zum hundertjährigen Gedenktag der Gründung der African Association, 9 juin 1788* (Petermann's Mitteilungen, 1888, p. 160).

3771. — *Die neun Grenzen in Afrika* Mitt Karte (Petermann's Mitteilungen, 1890, S. 177).

3772. **SUPERVILLE**. *Lettre sur une mission dans la Kotto* (Revue coloniale, 1901-1902, pp. 352-359).

3773. — *De l'Oubanghi à N'Dellé par la Kotto* (La Géog. VIII, 1903, pp. 13-22, carte au 1.000.000<sup>c</sup>).

3774. **SURCOUF** (J.). Voir Chevalier : *l'Afrique centrale française*, p. 710, Une note sur les diptères recueillis par la Mission Chari-Tchad.

3775. — *Un tabanide recueilli par Guiral sur le San Benito* (Bul. du Muséum, 1906, p. 523-524).

3776. — *Note sur les Tabanus rapportés de l'Afrique tropicale par M. Brumpt* (Bul. du Muséum, 1907, p. 40-42).

3777. — *Note sur les diptères du genre Hæmatopota* (Bul. du Muséum, 1907, p. 420-422).

3778. — *Les Tabanus rufipes* (Bul. du Muséum, 1907, p. 39).

3779. — *Tabanides nouveaux* (Bul. du Muséum, 1909, p. 351-356, 537-538).

3780. — *La Chrysozona pellucida* (Bul. du Muséum, 1909, p. 457-458).

3781. **SURCOUF** (J.) et **ROUBAUD** (E.). *Tabanides recueillis au Congo français par la mission d'étude de la maladie du sommeil* (Bul. du Muséum, 1908, p. 221-224).

3782. **SVAMBERA**. *Kongo Praha* (3 parties).

3783. **TALBOT** (P. Amaury). *Lake Chad* (The Geogr. Journal. T. XXXVIII, 1911, p. 269-278. 1 carte 1/500.000).

3784. — *The Mac Leod Falls on the Mao-Kabi. French Equatorial Africa* (The Geogr. Journal. 1911, p. 420-424).

3785. — *Article* (Journ. of the Afr. Soc. 1912. T. XI, p. 374-393).

3786. — *The Buduma of Lake Chad* (Journ. of the Anthropological Inst. T. XLI, 1911).

3787. **TARAMELLI** (A.). *Quelques stations de l'âge de pierre au Congo Indépendant* (l'Antropologie, 1901, p. 396-412, 2 planches).

3788. **TARDIEU** (André). *Le Mystère d'Agadir*. Paris, 1912, Calmann-Lévy, éd. in-8, 618 pages, 2 cartes.

3789. **TAUBMAN GOLDIE** (G.). *Lettre du 10 août 1891, au sujet du massacre de la mission Crampel* (Bul. Afr. Fr. 1891, n° 9. p. 5).

3790. **TÉDY** (Dr L.). *La fièvre bilieuse hémoglobino-urique dans le bassin du Congo*, in-8 de 116 pages. Bruxelles, 1904. Hayez, éd.

3791. **TEISSEIRE**. *Marchand et la question du Haut-Nil* (Conférence Marseille, 1898, in-8, 30 pages. Barlatier, éd.).

3792. **TEISSIER** (G.). *La mise en valeur du Congo français* (pp. 60-81, année col. de Ch. Mourey et Brunet, Taillandier, 1900, 414 p.).

— 3793. **TENAILLE D'ESTAIS**. *Voyage à pied du Remboë au lac Azhingo et à l'Ogoué en 1882*. 1 carte (Rev. Mar. et Col. 1883, p. 241-263. T. 78).

3794. **TERNAUX-COMPANS** (H.). *Bibliothèque asiatique et africaine des ouvrages relatifs à l'Asie et à l'Afrique qui ont paru depuis la découverte de l'imprimerie jusqu'en 1700*. Paris, 1841-42, 2 parties in-8.

3795. **TERRIER** (Auguste). *La mission Marchand sur la route de Fachoda*. 13 photos, 1 fac-similé de carte du capitaine Marchand (La Vie Illustrée, 1898, p. 13, 14 et 15).

3796. — *La mission Marchand au Caire*. 3 photos (La Vie Illustrée, 1898, p. 61-63)

3797. — *Le massacre de la mission Bretonnet* (Bul. Afr. Fr. 1899, p. 362-368).

3797 bis. — *Sur le Haut-Nil. La mission Marchand* (Journ. d. Voyages. N. S. T. IV, p. 369-371, 2 gr., 390-394, 1 carte, 8 grav. ou portraits).

3798. — *La mission du Tchad. La mission Gentil* (Journ. d. Voyages, 1898. N. S. T. V, p. 145-148, 1 carte, 1 grav.).

3799. — *La mission Marchand* (Jour. d. Voyages, 1899. N. S. T. VI, p. 1-XV, 2 cartes, 1 autographe, 10 gravures).

3800. — *Le massacre de la mission Bretonnet* (Journ. d. Voyages. 1899. N. S. T. VII, p. 49-53. 3 portraits de Bretonnet, de Braun, de Martin, 2 grav.).

3801. — *L'occupation du Bahr el Ghazal, l'arrière garde de Marchand* (Journ. d. Voyages, 1900. N. S. T. VII, p. 369-371, 1 grav.).

3802. — *Le Congo français à l'exposition de 1900* (Journ. d. Voyages, 1900. N. S. T. VIII, p. 494, 1 grav.).

3803. — *Les Français au lac Tchad. La mort de Rabah* (Journ. des Voyages, 1900. N. S. T. VIII, p. 241-244, 1 carte, 1 grav., 263-266, 5 grav.).

3804. — *La mission Gentil* (Journ. d. Voyages, 1901. N. S. T. IX, p. 313-316, 1 carte, 5 grav. ; 331-333, 8 gr. ; 344-347, 4 gr. ; 365-367, 5 gr. ; 377-379, 5 grav.).

3805. — *La mission Foureau-Lamy* (Journ. d. Voyages, 1900. N. S. T. XI, p. 25-27, 1 grav. ; 43-45, 5 grav. ; 57-59, 3 grav. 1 carte ; 75-77, 4 gr. ; 93-95, 9 gr. ; 110-114, 6 grav. ; 127-130, 3 gr. ; 137-140, 1 gr., un fac-similé ; 163-165, 7 grav. dont un portrait de De Behagle ; 174-175, 4 grav. ; 190-191, 5 grav.).

3806. — *La mission Joalland-Meynier* (Journal d. Voyages, 1901. N. S. T. X, p. 85-86, 2 portraits, 101-103, 1 carte, 5 grav. ; 121-123, 5 grav. ; 133-135, 2 grav.).

3807. — *Le Mahdi Senoussi. Kanem, Ouadaï, Borkou* (Journ. d. Voyages, 1902. N. S. T. XI, p. 412-413, 1 carte).

3808. — *La mort de Fadel Allah* (Journ. d. Voyages, 1902. N. S. T. XI, p. 150-151, p. 252-253, 1 carte).

3809. — *Au centre de l'Afrique. La colonne Destenave* (Journ. d. Voyages, 1902. N. S. T. XII, pp. 113-116, 1 carte. 8 photo ; 140-142, 8 grav. ; 151-154, 8 grav.).

3810. — *La mission Joalland-Meynier au lac Tchad* (Bul. Afr. Fr. 1900, p. 124).

3811. — *La région du Chari et la mission Gentil.* 1 carte, 1 portrait (Bul. Afr. Fr. 1901, p. 100-104).

3812. — *L'étude de la Bénoué, la mission Lenfant* (Bul. Afr. Fr. 1903, p. 218-219).

3813. — *La situation au Ouadaï* (Bul. Afr. Fr. 1903, p. 362-363).

3814. — *Snoussi d'El Kouti*, 1 carte (Bul. Afr. Fr. 1903, p. 393-398).

3815. — *La réorganisation du Congo français et la mission Lenfant* (Quest. dipl. et col. 1904, t. XVIII, p. 233).

3816. — *La route soudanaise du Tchad* (Quest. dipl. et col. 1904, t. XVII, p. 873).

3817. — *Autour du lac Tchad. 1 croquis de la reconnaissance du lieutenant Faure au Toubouri* (Bul. Afr. Fr. 1904, p. 31-33).

3818. — *La colonie du Congo français*, 1 croquis (Bul. Afr. Fr. 1904, p. 44-50).

3819. — *Le succès de la mission Lenfant* (Bul. Afr. Fr. 1904, pp. 66-68).

3820. — *La mission Lenfant* (Bul. Afr. Fr. 1904, p. 81).

3823. — *Autour du Tchad* (Bul. Afr. Fr. 1905, p. 239-242).

3824. — *Le mal du Congo* (Bul. Afr. Fr. 1905, p. 365-367).

3825. — *La délimitation du Congo français, missions Moll et Cottes* (Bul. Afr. Fr. 1905, p. 380-381).

3826. — *Autour du Tchad, région du Chari* (Bul. Afr. Fr. 1901, p. 140-141).

not looked up  
not looked up



3827. — *Autour du Tchad, la soumission de Senoussi* (Bul. Afr. Fr. 1901, p. 290-291).

3828. — *Dans le Haut-Oubangui, reconnaissances du lieut. Bos et de M. Superville*. 1 carte. 2 portraits (Bul. Afr. Fr. 1901, p. 295-301).

3829. — *La France et l'Angleterre au Niger et au lac Tchad* (Bul. Afr. Fr. 1901, p. 330-334).

3830. — *La frontière terrestre de l'Afrique occidentale et centrale* (Bul. Afr. Fr. 1907, p. 44-46).

3831. — *La frontière terrestre de l'Afrique occidentale et centrale*. 1 carte (Bul. Afr. Fr. 1907, p. 80-83).

3832. — *La délimitation du Sud-Cameroun, mission du Capitaine Cottes*. 1 carte (Bul. Afr. Fr. 1907, p. 95-96).

3833. — *La frontière terrestre de l'Afrique occidentale et centrale* (Bul. Afr. Fr. 1907, p. 147).

3834. — *L'Oasis de Bilma et les Oasis environnantes* (Bul. Afr. Fr. 1907, p. 287-289).

3835. — *La mission Moll. La délimitation du Cameroun* (B. de l'Afr. franc. 1907, pp. 387-398, 11 fig. 1 carte au 4 000.000<sup>e</sup>. Observations astronomiques provisoires).

3836. — *La délimitation franco-allemande du Cameroun, 18 avril 1908*. Texte et carte (Bul. Afr. Fr. 1908, p. 163-170).

3837. — *L'appropriation du Congo français* (Bul. Afr. Fr. 1908, p. 234-235).

3838. — *La prise d'Abécher* (Bul. Afr. Fr. 1909, p. 334-336).

3839. — *Le drame de Bir Taouil* (Bul. Afr. Fr. 1910, p. 181-184).

3840. — *La frontière Ouadaï-Darfour* (Bul. Afr. Fr. 1910, p. 252-254). 1 carte d'après l'Intelligence Office de Khartoum).

— 3841. — *Nos abandons au Congo français* (Bul. Afr. Fr. 1911, p. 309-310).

3842. — *La Pacification du Territoire militaire du Tchad. La soumission des sultans Doudmourrah et Bakhit* 1 carte des Confins sahariens du Ouadaï. 1 carte du territoire militaire du Tchad au 3 000.000<sup>e</sup>. 2 grav. (Bul. Afr. Fr. 1912, p. 77-83).

3843. — *Les conséquences budgétaires de l'accord franco-allemand* (Bul. Afr. Fr. 1912, p. 149).

3844. — *Attaques de Senoussistes dans la Kotto* (Bul. Afr. Fr. 1912, p. 149).

3845. — *L'organisation militaire de l'A. E. F.* (Bul. Afr. Fr. 1912, p. 201).

3846. — *Les fils de Senoussi* (Bul. Afr. Fr. 1912, p. 201-202).

3847. — *Pour nos morts d'Afrique*. 3 grav. dont le monument de de Behagle à Dikoa (Bul. Afr. Fr. 1912, p. 249-252).

— 3848. — *Les compensations du Congo français* (Bul. Afr. Fr. 1912, p. 297-298).

3849. — *Le colonel Largeau* (Journ. d. Voyages, 1912, p. 249).

3352. — *La pacification et la délimitation du Territoire militaire du Tchad* (Bul. Afr. Fr. 1912, p. 385-388).



3853. — *Après le départ des Turcs* (Bul. Afr. Fr. 1912, p. 429-434).
3854. — *Le journal de route du Dr Emily*, 1 carte (Bul. Afr. Fr. 1912, p. 434-436).
3855. — *La route du Tchad* (Afr. Franç. 1913, p. 97-101), 1 croquis.
- ↪ 3856. TERRIER (A.) et DUBOIS (Marcel). *Un siècle d'expansion coloniale* (1901, in-8). A. Challamel, éd. Publication du Ministère des Colonies, exposition universelle de 1900, 4072 pages. *Le Congo français, le lac Tchad et le Haut-Nil*, p. 584-658, textes de traités.
3857. TESSMANN (Günter). *Ueber das Verhältniss der Fangneger zur umgebenden Tierwelt* (Zeitschrift für Ethnologie, XXXIX, 1907, p. 755).
3858. — *Religionsformen der Pangwe* (Zeitschrift f. Ethno. XLI, 1909, p. 874, 5 fig.).
3859. — *Kinderspiele der Pangwe* (Baessler Archiv. II, 1912, p. 250-280).
- 3860. — *Gabun* (Koloniale Rundschau, 1912, p. 225-237), 4 grav.
3861. THAREL. *Discours du 24 août 1895 à la Comp. franç. de l'Afr. Centrale* (Bul. Afr. Fr. 1895, p. 267-269).
3862. THÉVENIN. *Les fossiles de l'Afrique Centrale* (Revue Col. V, 1905, pp. 655-667, 13 fig., 6 croquis, géol.).
3863. THIBAUT. *Lettre du Congo* (Bul. Soc. de Géogr. d'Alger. 1901, p. 607 et 1902, p. 331).
3864. THOLLON. *Carte du Djoué et note* (C. R. soc. Géo. de Paris. 1892, pp. 339-340)
3865. — *Reconnaissance géologique dans les vallées du Djoué et du Niari* (Bul. Soc. de Géogr. 1897, T. XVIII, p. 252-256). 1 coupe.
3866. — *Décès* (C. R. Soc. de Géogr. 1897, p. 69).
3867. — *Notice nécrologique par M.M. Delisle et Bureau* (Bul. du Mus. 1897, p. 115-116).
3868. THONNER (Franz). *Dans la grande forêt de l'Afrique Centrale*, in-8, 87 planches, 20 grav. 3 cartes. Bruxelles, Oscar Stephens, éd. 1899.
3869. — *Vom Kongo zum Ubanguï* (Berlin, Dietrich Reimer 1910, un vol. in-8 de 146 p., 144 planches hors texte, 20 grav. dans le texte, 2 cartes au 3.000.000 et 1 carte au 500.000<sup>e</sup>, 12 marcks).
3870. — *Du Congo à l'Ubanguï. Mon deuxième voyage dans l'Afrique centrale*. Bruxelles. 1910. Misch et Thron, éd., 125 pages, 20 fig., 114 planches, 3 cartes.
3871. THYS (Albert). *L'Afrique centrale et l'association internationale africaine* (1 broch. in-12 de 20 p. Mons, impr. Manceaux, 1878)
3872. — *Historique de la fondation de l'Etat indépendant du Congo*

*et organisation de celui-ci* (B. de la Soc. belge des Ingénieurs et des Industriels, Bruxelles, 1886).

3873. — *Le Congo à l'exposition d'Anvers* (B. de la Soc. de Géo. d'Anvers, 1886, 4<sup>e</sup> fascicule).

3874. — *Mœurs et coutumes. Femmes chefs. Petits chefs. Petits capitans* (Mouv. Géo. 1888, col. 18).

3875. — *La reconnaissance commerciale du Haut-Congo. L'avenir du Ch. de fer du Congo* (Extr. du B. de la Soc. roy. de Géo. d'Anvers, 1889, 1 br. in-8 de 26 p.).

3876. — *Conférence sur le Congo* (1 broch. in-4, 40 p. illustrée, Bruxelles, 1894).

3877. — *Rapport à l'assemblée générale du 19 déc. 1897 de la compagnie du chemin de fer du Congo* (Bul. Afr. Fr. 1898, p. 63-68).

3878. — *L'œuvre africaine du roi Léopold II* (Mouv. Géogr. 1910, col. 403-412).

3879. — *Les noirs du Congo et le travail* (Rev. Indigène, 1911, p. 490-497).

3880. **TIGHÉM.** Voir Van Tieghem.

3881. **TILHO** (Jean). *Documents scientifiques de la mission Tilho* (1906-1909), in-8 de 412 pp. avec nombreuses cartes et planches, Impr. nat. 1910, tome 1<sup>er</sup> : notice astronomique, météorologique et magnétique.

3882. — Tome II. Imprimerie Nationale, 1911, in-8. 680 p., nombr. fig. dans le texte, 20 planches hors texte, 188 similigravures, 1 carte au 500.000<sup>e</sup> en 4 feuilles. *Notices altimétriques, géographiques, malacologique, météorologique, cartographique, historique, étude sur le sel, le natron, les eaux.*

3883. — *Carte Tilho en 3 feuilles* (Barh el Ghazal, lac Tchad, Bodeli et Borkou, 1910. Impr. nationale).

3883 bis. — *Nouvelles de la mission Tilho* (La Géographie, vol. XVII, 1908, pp. 337-341).

3884. — *Exploration du lac Tchad* (Fév.-mai 1904) (La Géo. XIII, 1906, pp. 195-215, carte au 400.000<sup>e</sup>).

3885. — *La nouvelle frontière franco-anglaise entre le Niger et le Tchad*, 1 carte, 36 photos (Dép. Col. III, 1906, p. 193-208).

3886. — *Sur la précision des déterminations de longitude à terre par le transport de temps, à l'aide des montres de torpilleur* (La Géogr. 1910. T. XXI, p. 34-37).

3887. — *Le Tchad et les pays bas du Tchad* (La Géogr. 1910. T. XXI, p. 149-168, 1 carte en couleurs au 1/500.000).

3888. **TOQUÉ** (Georges). *Essai sur le peuple et la langue Banda* (André, 1904. in-12, 9 photos, 1 croquis, XII-132 p.).

3889. — *Les massacres du Congo. La terre qui meurt, la terre qui tue* (Libr. mondiale, 1907).

3890. **TORDAY** et **JOYCE.** *Notes on the ethnography of the Bayaka*

(Journ. of the Antr. Inst. of Great. Brit. and Irland. vol. XXXVI, p. 39-59, 2 planches. Londres, 1906):

**3891. TORREND (J.).** *A comparative Grammar of the South African Bantu languages.* London, 1891. Kegan Paul, Trench, Trübner et Co. 1 vol. de 336 pages. 1 carte, 1 livr. 5 sch.

**3892. TOUCHARD (F.).** *Notice sur le Gabon, 1 carte du Como, d'après Braouezec, et 1 carte du Bokoë d'après Braouezec, 1 croquis du pays entre Ouloumbo, Empolo, le Bokoë et l'Ogouwaï* (Rev. Mar. et Col. 1861. T. III. p. 1-17).

**3893. TOUCHARD (G.).** *La dette publique Congolaise* (Mouv. Géogr. col. 547-555).

**3894. TOUNSY (Cheykh Mohammed Ebn Omar et).** *Voyage au Darfour* (traduit par le Dr Perron. cartes et planches et portrait du sultan Abou Madian. Paris, 1845, 1 vol. in-8).

**3894 bis.** — *Voyage au Ouadaï* (traduit par le Dr Perrar, cartes. 1 vol. in-8).

**3895. TOURNIER (G.).** *Les éléphants* (36 grav. 234 p. 1909. Bibliothèque générale d'édition. Paris).

**3896. TOURNIER (lieut.).** *Le cheval au Congo français, préface du Com. Moll.* In-8 de 112 p. 50 illustr. Paris, 1909. Laveur, éd.

**3897. TREILLE (Docteur G.).** *De l'acclimatation des Européens dans les pays chauds* (In 12 de 136 p. Paris, Octave Doin, 1888)

**3898.** — *Les conditions sanitaires de l'Afrique intertropicale et en particulier du Congo* (Rev. gén. des Sciences, 1894, pp. 808-819).

**3899.** — *De l'influence du climat sur les progrès de la colonisation* (C. rendu des séances de l'Institut Col. international, 1894, et Mouv. Géo. 1894, col. 75).

**3900. TRESSAN (de La Vergne de).** Voir La Vergne de Tressan.

**3901. TRAITÉS.** *Protocole de Lisbonne 8 avril 1892 sur le régime douanier au Congo* (Bul. Afr. Fr. 1892, n° 10, p. 18).

**3902.** — *Texte de la convention franco-allemande du 4 février 1894.* 1 carte (Bul. Afr. Fr. 1894, n° 4, p. 18-20).

**3903** — *Exposé des motifs de la convention franco-allemande du 4 février 1894* (Bul. Afr. Fr. 1894, n° 8, p. 107-111).

**3904.** — *Convention entre la France et l'Association internationale du Congo (5 février 1885)* (Bul. Afr. Fr. 1894, n° 6, p. 60).

**3905.** — *Texte du Protocole du 29 août 1887 entre la France et l'Etat indépendant du Congo* (Bul. Afr. Fr. 1894, n° 6, p. 62).

**3906.** — *Convention du 12 mai 1894 entre l'Etat indépendant du Congo et l'Angleterre et annexe* (Bul. Afr. Fr. 1894, n° 6, p. 57).

3907. — *Protocole franco-allemand du 24 décembre 1885* (Bul. Afr. Fr. 1894. n° 8. p. 107-108).

3908. — *Convention franco-congolaise du 14 août 1894* (Bul. de l'Afr. Fr. 1894. n° 8, p. 131).

3909. — *Arrangement du 5 février 1895 au sujet de droit de préférence de la France sur le Congo belge* (Bul. Afr. Fr. Rens. Col. 1895, p. 37).

3910. — *Déclaration au sujet de l'île Mbamou* (Bul. Afr. Fr. Rens. Col. 1895, p. 37).

3911. — *Texte de la convention Rouvier-Dannfeld pour la délimitation de Manyanga à Kaounga* (Bul. Afr. Fr. Rens. Com. 1895, p. 39).

3912. — *Texte de la convention franco-anglaise du 14 juin 1898 (Anglais et Français)* (Bul. Afr. Fr. 1898, p. 209-218. 1 carte).

3913. — *Texte de la convention du 21 mars 1899* (Bul. Afr. Fr. 1899, p. 100-102. 1 carte).

3914. — *La convention franco-espagnole du 27 juin 1900 (texte)* (Bul. Afr. Fr. 1901, p. 7-9).

3915. — *Convention du 23 janvier 1901 pour délimiter Cabinda* (Bul. Afr. Fr. 1901, p. 276).

3916. — *Traité du 21 nov. 1899 avec le sultan du Kanem ratifié le 31 mai 1901* (Bul. Afr. Fr. 1901, p. 196 et 276).

3917. — *Texte de la convention franco-anglaise du 4 avril 1904*. 3 cartes (Bul. Afr. Fr. 1904, p. 131-135).

3918. — *La convention franco-allemande du 18 avril 1908 (Frontière du Cameroun)* (Bul. Afr. Fr. 1908, p. 163-167. 1 carte).

3919. — *Exposé des motifs du projet de loi approuvant la convention franco-allemande du 18 avril 1908* (Rens. Col. Bul. Afr. Fr. 1908, p. 185-187).

3920. — *Protocole de Bruxelles du 22 juillet 1908 au sujet de l'importation des armes* (Rens. Col. Bul. Afr. Fr. 1908. p. 261).

3921. — *Exposé des motifs, arrangement et déclarations du 23 déc. 1908 entre la France et la Belgique* (Bul. Afr. Fr. 1909, p. 215-216).

3922. **TRAVAIL.** *Décret du 28 mai 1907 et rapport de présentation* (Bul. Afr. Fr. 1907, p. 242-244).

3923. **TRAVERS TWISS** (Sir). *La libre navigation du Congo* (Extr. de la Revue de droit international, broch. in-8 de 17 p. Bruxelles, Weissenbruch, 1883).

3924. **TRÉCHOT** (Henri). *Rapport sur la situation économique du Congo français* (1905, 29 p. impr. Lecoq et Mathorel).

3925. **TRILLES** (R. P. H.). *Le totemisme chez les Fan. Bibliothèque Anthrops.* Münster 1912. Aschendorffsche Verlagsbuchhandlung. Paris, Picard. 82, rue Bonaparte, un vol. 654 pages, 20 Marek.

3926. — *Mille lieux dans l'inconnu. A travers les pays fang, de la côte aux rives du Djah. Août 1899-avril 1901* (Les miss. catholiques, 1902. p. 4-8, 21-23, 32-35, 45-48, 52-55, 68-70, 81-84).



3927. — *Mille lieues dans l'inconnu*. Miss. Cath. 1903. T. XXXV.  
3928. — *Dans la rivière de la Mondah*. Miss. Cath. 1894, et Desclée, éd. 1910.  
3929. — *Au pays Fan* (Soc. de Géogr. de Lille, 1902).  
3930. — *Contes et légendes Fan* (Bul. Soc. de Géogr. de Neufchatel, 1898).  
3931. — *Les Fan* (Bul. Soc. de Géogr. de Bordeaux, 1901).  
3932. — *Quinze ans au pays Fan* Desclée, éd. 1912.  
3933. — *Les Fang*. 6 photos (Bul. Soc. de Géogr. de Lille. 1906. T. XLVI, p. 360-370).  
3934. — *Les Fang. Croyances et religion* (Bul. Soc. de Géogr. de Lille, 1907. T. XLVIII, p. 3-9).  
3935. — *Mille lieues dans l'inconnu* (Bul. Soc. de Géogr. de Lyon. T. XVII, p. 734-740).  
3936. — *Monsieur Bébé au pays Fang* (Bul. Soc. de Géogr. de Lyon. T. XVII, p. 518-521).  
3937. — *Dans le nord du Gabon* (B. Afr. Fr. 1902, p. 62-64).  
3938. — *Lettre de Nkina* (Ann. Apost. XVII, 1901, p. 110).  
3939. — *Folklore Bantou* (Anthropo. V, 1910).  
3940. — *Le peuple Fang* (Rev. indigène, 1912, p. 48-58, 99-106).  
3941. — *Noirs et blancs (légende Fang)* (Rev. indigène, 1908, p. 69-73, 155-157, 180-182, 218-220).  
3942. — *Les rites de la naissance chez les Fang* (Bul. Soc. Neuchateloise de Géogr. T. XX, 1909-1910, p. 403-411).  
3943. — *Proverbes, légendes et contes Fang* (Bul. Soc. Neuchateloise de Géogr. 1905, p. 49-295, 5 planches).  
3944. — *Exploration du pays Fang* (Revue col., nouv. série, I, 1901-1902, pp. 471-477).  
3945. — *Les légendes des Bena Kanioka et le Folklore* (Anthropos. T. IV, 1909, fas. 5-6 et 1910, p. 177).  
3946. — *Chez les Fang* (Les Missions catholiques, 1898. T. XXX, p. 6-9, 3 grav., 18-23, 4 grav., 31-35, 2 grav., 41-43, 1 grav., croquis de village et de cases, 51-53, 68-70, 81-82, 93-95, 1 croquis exode des Fang, 104-106, 116-117, 128-129, 153-156, 1 grav., 188-191, 1 grav., 199-201, 1 grav., 212-213, 226-227, 2 grav., 236-238, 261-264, 2 grav., 285-287, 296-299, 310-311, 322-324, 329-330, 427-428, 1 grav., 435-437, 3 grav., 449-450, 6 grav., 464-466, 2 grav., 472, 490-492, 1 grav., 499-500, 2 grav., 508-509, 521-524, 534-537, 9 grav., 550-552).  
3947. — *Livre de prières en fang*. Bar-le-Duc, 1898.  
3948. — *Exercice de lecture et d'écriture fang*. Tours, 1898. L. Dubois, impr. et Libreville, 1902.  
3949. — *Catéchisme en fang*.  
3950. — *Syllabaire Fang, en Pahouin et en Français*. Tours, 1898. L. Dubois, imp.  
*P. Pouchet has unfinished mass of Trilles*  
3951. TRISTAN (H. B.). *Les oiseaux des fleurs et du miel* (Congo illustré, 1892, p. 88).

3952. TRIVIER (E.). *Mon voyage au Continent noir. La « Gironde » en*



*Afrique* (In-8, IX et 386 p. avec 3 cartes et 5 portraits. Bordeaux, Gounouilhoul, 1890 et Firmin-Didot, 1891, Paris).

— 3953. — *Le Gabon, le Komo, l'Ogoué-Mandji* (Bul. Soc. de Géogr. de Rochefort. T. VII, 1885-86, p. 262-308).

3954. — *Voyage sur le Congo jusqu'aux chutes de Yellala* (Bul. Soc. de Géogr. de Rochefort. T. VIII, 1886-87, p. 30-41).

3955. — *D'Ambriz au Gabon* (Bul. Soc. de Géogr. de Rochefort. T. VIII, 1886-87, p. 203-211).

3956. — *Lettres sur son voyage à travers l'Afrique* (Bul. Soc. de Géogr. de Rochefort. T. X, 1888-89, p. 51-64, 163-169, 243-246).

3957. — *Ma traversée de l'Afrique* (Bul. Soc. de Géogr. de Lyon. Vol. IX, p. 5-32).

3958. — *Autour du pays noir* (Journ. d. Voyages, 1892. T. XXIX, p. 129-134, 1 carte, 3 grav., 151-154, 1 grav.).

3959. TUCKEY (Capitaine). *Journal of the late cap. Tuckey on a voyage of discovery in the interior of Africa, to explore the source of Zaïre, or Congo, with a survey of that river beyond the cataracts.* London, 1817, in-4.

3960. — *Narrative of an expedition to explore the river Zaïre, usually called the Congo, in south Africa, in 1816, under the direction of capitain J. H. Tuckey, to which is added the journal of professor Smith.* London, 1818, gr. in-4, LXXXII-498 p. 13 cartes. Langues, histoire naturelle, Geology.

3961. — *Relation d'une expédition entreprise en 1816, sous les ordres du Capitaine J. K. Tuckey, pour reconnaître le Zaïre, suivie du journal du professeur Smith* (2 vol. in-8 de 325 p. chacun. Paris, de Gide fils, 1818, 1 atlas in-4).

3962. TROUET (L.). *Le chemin de fer du Congo.* in-8, 401 p. cartes, plans, illustrations. Bruxelles, 1898. Gœmaière, éd.

3963. TROUËSSART. *Description de mammifères nouveaux (colobus)* (Bul. du Muséum, 1906, p. 443-444).

— 3964. TROUILLET (J. Paul). *Développement de l'action politique au Congo français (1903-04).* 1 carte des concessions, 72 photo (Dépêche Col. Illustrée, 1905, p. 77-92).

3965. TRUFFERT (Capitaine J.). *Le massif des M'Brés* (Revue gén. des Sciences, XIII, 1902, pp. 77-92, 43 fig., 1 carte au 560.000<sup>e</sup> et la Géo. T. V, p. 215).

3966. — *La région du Tchad, le Bahr el Ghazal et l'archipel Kouri* (Revue de Géo. LII, 1903, pp. 481-502. LIII, pp. 14-35, 4 fig. 1 carte au 2.500.000<sup>e</sup> et 7 cartons).

3967. — *Carte du Tchad au 400.000<sup>e</sup>* (déc. 1904, d'après les officiers du Colonel Destenave).

3968. TRUFFERT et DESTENAVE. *La région du Tchad* (Rev. des Tr. Col. 1<sup>er</sup> Sem. 1904, p. 60-73).

3969. ULFF (Frédéric). *Les funérailles dans le Bas-Congo* (Congo illustré, 1894, p. 44).

3970. ULTOR. *Deux opinions sur M. Savorgnan de Brazza* (Saint-Ouen, 1896, in-8 pièce).

3971. UNION CONGOLAISE FRANÇAISE. *Rapport d'ensemble sur les opérations des Sociétés concessionnaires (1899-1904)*. Paris, 1906.

3972. URVILLE (J. d'). *Analyse du voyage au Congo, etc...* par J.-B. Douville (France littéraire, juin 1832).

3973. USSEL (A. R.). *Petite grammaire de la langue fiote* (1888).

3974. UZÈS (Duchesse d'). *Le voyage de mon fils au Congo* (1 vol. gr. in-8 de 342 p. avec 35 illustrations, Paris, Plon, 1894).

3975. VAILLANT (L.). *Protopterus retropinnis* (Bul. du Muséum, 1900, p. 219-221)

3976. VAILLE et BRAVARD. *Reconnaisances géographiques dans le bassin de l'Ogooué* (La Géog. IX, 1904, pp. 232-234, carte au 3.000.000<sup>e</sup>).

3977. VALCKE (L.). *Cinq années sur le Congo* (B. de la Soc. de Géog. comm. de Paris, 1886, VIII, n<sup>o</sup> 3, p. 203).

3978. — *Mœurs funéraires des Bassoundi* (Journ. d. Voyages, 1886. T. XIX, p. 288).

3979. VALENTE (A. J.). *Apontamentos p'ra historia de Angola e Congo, a questo do Zaire, breves resteões sobre os portos do Norte que fazem parte de la provincia d'Angola e coordonacao de algumas doutrinas e documentos relativos aos direitos legitimos de Portugal aos mesmos territorios, consideradas por occasiao da questao Brazza*. Macoco. Loanda Typogr. do Mercantil, 1883, broch. in-8.

3980. VALLAT (Gustave). *A la conquête du continent noir (missions militaires et civiles de 1892 à 1900)*. Lille. 1900. Taffin-Lefort, éd.

3981. VALLÉE (Lieut. F.). *Notes sur le Kouango* (Rens. Col. Afr. Fr. 1913, p. 99-106, 4 carte).

3982. VALLON. *Le Gabon* (Bul. Soc. de Géogr. 5<sup>e</sup> sér. 1864. T. VII, p. 479).

3983. VALROGER (de). *Etude sur la législation des mines dans les colonies françaises autres que l'Algérie et la Tunisie*. Paris, 1910. Larousse et Tenin, 4 vol. in-8.

3984. **VANCAN**. *Note sur les objets en pierre recueillis en Afrique Centrale par le lieutenant Ayasse* (La Géographie, vol. XVII, pp. 115-116, 1908).

3985. **VANDER** (Pierre). *Carte des royaumes du Congo et d'Angola avec toutes leurs contrées, rivières et places maritimes 1730 et Amsterdam 1740*.

3986. **VAN DER LINDEN** (Fritz). *Le Congo, les noirs et nous* (In-8, 389 p. photos. A. Challamel, 1910).

3987. — *L'avenir du Congo français* (B. Soc. belge d'études col. juillet-août 1909).

3988. — *L'avenir du Congo français. Le sommeil qui tue* (Rev. col. déc. 1909, pp. 721-734).

3989. **VANDERVELDE** (E.). *Au Congo belge* (In-8, 198 p., édition soc. nouv. Paris. 28, rue Vauquelin, Mons, 41, rue Chizaire).

3990. **VANDE VELDE** (le Capitaine Lievin). *La région du Bas-Congo et du Kwilou-Niadi. Usages et coutumes des indigènes* (B. de la Soc. roy. belge de Géo. 1886. T. X, pp. 347-412).

3991. — *Le Bas-Congo* (B. de la Soc. roy. belge de Géo. Bruxelles, 1888, pp. 521-534 et br. in-8 de 12 p.).

3992. — *Le Bas-Congo. Lettres inédites* (Congo illustré, 1<sup>re</sup> année, pp. 78, 85, 93, 101, 109, 117, 125, 133, 141, 149).

3993. — *Traite des esclaves et esclavage domestique* (Mouv. antiesclavagiste. 1891, pp. 141-148).

3994. **VAN GELE**. *Note sur le tabac du Congo* (Mouv. Géo. 1887, col. 43).

3995. — *Carte de l'Ubangi depuis son confluent jusqu'à Zongo* (Mouv. Géo. n° du 8 mai 1887).

3996. — *Plan des rapides de Zongo* (Mouv. Géo. n° du 8 mai 1887).

3997. — *Le cours de l'Oubangi entre Zongo et Yakoma au 350.000<sup>e</sup>* (Mouv. Géo. n° du 22 avril 1888).

3998. — *L'exploration de l'Oubangui-Doua-Koyou* (B. de la Soc. roy. belge de Géo. 1889, XIII, p. 1-36).

3999. — *Quelques observations d'altitude pour l'Ubangi* (Mouv. Géo. 1894, p. 108).

4000. — *Le cours de l'Oubanghi* (B. de la Soc. belge de Géo. 1888).

4001. — *Die Fahrt des « En Avant » auf dem Ubangi*. 1 carte 1/1.500.000 (Mitt. Petermann, 1888, p. 145-148).

4002. **VAN GENNEP** (Arnold). *L'ethnographie de l'Afrique* (Merc. de Fr. 1906, nov. p. 103-107).

4003. **VAN GENNEP, CH. MONTEIL** et **GODEFROY DEMOMBYNES**. *Principes d'enquêtes dans l'Afrique occidentale. Ethnographie et linguistique*. Paris, Guilleminot, éd.

4003. VAN ORTROY (F.). *Le bassin hydrographique de la Sangha* (Bul. Soc. de Géogr. de l'Est, 1902, p. 409-446).

4005. VAN TIEGHEM. *Sur une Ouratie nouvelle à stipules latérales et libres* (Bul. du Mus. 1902, p. 50-52).

4006. VARIGAULT (Capitaine). *Les Borroros, une tribu nomade du Mayo Kabbî* (Rens. Col. Afr. Fr. 1913, p. 110-112).

4006 bis. — *Le Mayo Kabbî et la route du Tchad* (La Dépêche Col. III. 1913. p. 82-92. 1 carte. 2 graphiques, 22 photos).

4007. VASSE (G.). *L'éléphant africain et la nécessité de le protéger* (Bul. du Muséum, 1907, 1 photo, p. 401-404).

4008. VASSEUR. *La Likouala aux herbes* (Mouvement Géogr. 1903, XX, col. 127-131, 1 carte au 2.000.000<sup>e</sup>).

4009. VAST (Henri). *La plus grande France. Bilan de la France coloniale*. In-8 de 357 pages, 41 cartes. Paris, 1909. Garnier, éd. *Le Congo français*, p. 265-294, 1 carte.

4010. VAUTHIER (G.). *Le chemin de fer du Congo de Matadi à Léopoldville. Les environs de Matadi et le massif de Palaballa* (B. de la Soc. de Géo. d'Anvers, 1889, pp. 375-390 ; B. de la Soc. belge de Géo., p. 149-183).

4011. VAUGONDY (Sr Robert de). *Carte du Congo ou basse Guinée*. Paris, 1749.

4012. VAYSSIÈRE. *Voyage dans le Haut-Nil*. Revue des Deux-Mondes vers 1860.

4013. VECCHI (Dr de). *Résumé du voyage de Massari et Matteuci* (Bul. n° 5 de 1885 de la Société Khédivale de Géographie).

4014. VÉDY (Dr Louis). *La fièvre bilieuse hémoglobinurique dans le bassin du Congo*. 1 broch. de 116 pages. Bruxelles, 1904. Hayez, éd.

4015. VELDE. Voir Van de Velde.

4016. VERGNES (A.). *Les plantations de café et de cacao de la maison Ancel Seitz* (Rev. cultures col. 1897, pp. 66-69).

4017. — *Causerie sur le Congo français* (B. Soc. de Géo. Comm. de Paris, 1897. T. XX, pp. 28-41, 92-93).

4018. — *Les cultures au Congo français* (Bul. du Muséum, 1899, p. 176-178).

4019. VERNE (Jules). *Aventures de trois Russes et de trois Anglais dans l'Afrique australe*. 54 grav. Paris, Hetzel, éd. in-8 de 207 p.

4020. — *Cinq semaines en ballon*. Paris, 1867, in-12.

4021. — *Un capitaine de 15 ans*.

4022. VERNEAU (Dr R.). *De la pluralité des types ethniques chez les négrites* (l'Anthropologie, 1896, p. 153-166, 5 figures, 5 tableaux de mensurations).

4023. — *Les migrations des Ethiopiens* (l'Anthropologie, 1899, p. 641-662, 8 grav., 2 tableaux).

4024. — *Dans la grande forêt de l'Afrique centrale*. C. rendu (l'Anthropologie, 1900, p. 92).

4025. — *La mort de Brazza* (l'Anthropologie, 1905, p. 599-601).

4026. — *Le Dr Decorse, article nécrologique* (l'Anthropologie, 1907, p. 487-488).

4027. VERNES (Charles). *La France au Congo et Savorgnan de Brazza* (Paris, 1887. in-8, Fischbacher, éd. 1 carte).

4028. VERNET (J.). *Le Congo français et ses dépendances* (Rev. Col. Juin 1909, juillet 1909).

4029. VERRIER (Dr E.). *Races noires. Pathologie* (Soc. africaine de France, 1<sup>er</sup> fasc. 1891).

4030. — *Physiologie des races noires* (B. et mémoire de la Soc. africaine de France, 1891, n<sup>o</sup> 2, pp. 90-94).

4031. VETRALLA (Hyc. a). *Doctrina christiana ad profectum missionis totius regni Congo in quatuor linguas per correlativas columnas distincta*. Romæ, typ. Congr. de Propaganda Fide 1650, pet. in-4.

4032. VIARD. *La France et la conférence de Berlin*. Paris, 1886, in-8.

4033. VIDAL (Dr Ed.). *L'accroissement de la mortalité et la diminution de la natalité au Congo français* (Bul. Soc. de Géogr. d'Alger, 1911, p. 84-90).

4034. VIDAL DE LA BLACHE (P.). *C. R. de l'Afrique centrale française de A. Chevalier* (Ann. de Géogr. 1908, p. 165-171. 1 carte).

4035. VIGNON. *Le Comptoir français du Gabon* (Nouv. Ann. d. Voyages, 1856, p. 281-302).

4036. VIGNON (Louis). *Les Colonies françaises*, in-8, 1886.

4037. — *L'expansion de la France*.

4038. — *Exploitation de notre empire colonial* (Paris, 1900, in-8).



4039. **VILLAIN** (G.). *La question du Congo et l'Association Internationale africaine* (1 broch. in-8 de 35 p. Challamel, 1884).

4040. — *De l'Atlantique à la mer Rouge* (Revue illustrée, 1 et 15 janvier 1900. 52 p. 44 photos).

4041. **VILLELONGUE**. *De la Sanga à l'Oubangui, par la Mokala* (Rev. col. III, 1903-1904, pp. 637-641, 1 croquis).

4042. **VILLELUME** (de). *Au cœur de l'Afrique*, 274 p. Paris, Beauchesne, 1909, 5 francs.

4043. **VILLESNOISY** (Général Cosseron de). *Lettre sur le Transsaharien* (Bul. Afr. Fr. 1899, p. 259-261).

4044. **VIRCHOW** (R.). *Bagelli Zwerge in Kamerun* (Zeitschrift für ethnologie. T. XXX, n° 6, 3 fig., p. 531).

4045. **VISCHER** (Hanns). *De Tripoli au lac Tchad* (La Géogr. 1909. T. XX, p. 349-356).

4046. — *A journey from Tripoli across the Sahara to lake Chad* (The Géogr. Journal. XXXIII, 1909, p. 241-266, 1 carte au 4.000.000 et 10 grav.).

4047. **VISSEQ** (Le Père Alex). *Grammaire fiote* (Dialecte Sorongo. Petit in-8, 64 p. relié toile, 1889).

4048. — *Dictionnaire français-fiote* (Dialecte du Sorongo. Petit in-8, III, 212 pages. 1890, relié toile).

4049. — *Dictionnaire français-fiote*, dialecte du Kakongo (Petit in-8 relié toile, IV, 145 pages).

4050. — *Dictionnaire fiot-français*, dialecte du Kakongo (Petit in-8 relié toile, IV, 145 pages).

4051. — *Dictionnaire fiot ou dictionnaire de la langue du Congo* (1 vol. in-18 de 150 p. Paris, Maison-Mère de la Congrégation du Saint-Esprit, 1888).

4052. — *Grammaire fiot ou grammaire de la langue du Congo* (1 vol. in-18 de 64 p. Paris, Maison-Mère de la Congrégation du Saint-Esprit, 1889).

4053. **VIVIEN DE SAINT-MARTIN**. *Rapport sur les prix annuels de la Soc. de Géographie* (B. Soc. de Géog. 5<sup>e</sup> série, tome 3, 1862, pp. 271-272).

4054. — *Histoire de la Géographie et des découvertes géographiques*. 1 atlas de 12 feuilles. Paris, 1873. Hachette, éd. 615 pages.

4055. — *Nouveau dictionnaire de Géographie universelle :*  
*Congo*, 6 col.

— *Gabon*, 7 col.

*Oubangui*, 4 col.

*Ogooué*, 6 col.

4056. **VIVIEN DE SAINT-MARTIN** et **L. ROUSSELET**. *Supplément au Nouveau dictionnaire de géographie universelle*.

*Ndri*, 4 col.

*Oubangui*, 15 col.

— *Congo français*, 13 col.

*Bantou*, 5 col.

*Banziri*, 1/2 col.

*Batéké*, 2 col.

*Sara*, 2 col.

*Sangha*, 2 col.

— 4057. **VIVIER** (du — de Streeel). *L'évolution du Congo français* (Rev. Pol. et Parl. 1906. T. L, p. 474).

4058. — *Le caoutchouc en Afrique Equatoriale* (Bul. Soc. Géogr. Com. 1912, p. 5-31).

4059. **WIET** (Clément Van de), adjoint à l'Expédition Van Kerekhoven (1891-1892). *L'exploration de l'Uellé. De Djabbir à Surnangu* (Congo ill. III, p. 114 et suiv.).

4060. **VOGEL**. *Nachrichten uber Vogels Schicksal von Munzinger* (Petermanns Mitt. 1862, p. 346).

4061. **VOGUÉ** (M. de). *La France en Afrique* (Bul. Afr. Fr. 1892, n° 10, p. 14-16).

4062. — *Nos Africains d'Harry Alis* (Bul. Afr. Fr. 1894, n° 41, p. 170-172).

4063. — *Pour le livre du soldat absent, préface du livre de Monteil* (Bul. Afr. Fr. 1895, p. 168-170).

4064. — *Ceux de Bir Taouil* (Bul. Afr. Fr. 1910, p. 84-87).

4065. **VOHSEN** (Ernst). *Proben des Fulah Sprache* (Zeits. f. Afrikan. Sprachen. T. I, 1888, p. 218).

4066. **VOITOUX** (G.). *Note sur la rivière Loëmmé* (Ann. Hydr. 1887, p. 13-15, 1 carte 1/120,000, Plan de Massabe).

4067. **VOLLENHOVEN** (Joost van). *Conférences sur le voyage de Nachtigal au Ouadaï* (Bul. Soc. de Géogr. d'Alger, 1902, p. XXXII et 544).

4068. — *Traduction du voyage de Nachtigal au Ouadaï* (voir Nachtigal).

4069. **VOULGRE**. *Le Congo français. Le Loango et la vallée du Kouilou* (G. André, 1897, 206 p. Carte du Kouilou ou 2.500.000<sup>e</sup> et du Mayumbe au 5.000.000<sup>e</sup>, 2 fr. 50, vocabulaire fiote).

4070. — *Quelques mois au Congo français* (Biarritz, 1897, in-8, pièce).

4071. **VUILLET** (J.). *Le Karité et ses produits*. 1 vol. in-8. 49 grav., 1 carte. Paris, 1914. Larose. éd. 5 francs.

4072. **VUILLOT** (P.). *La France dans le Haut-Vil* (Quest. Dipl. et Col. 1897. T. II, p. 337).

4073. — *Carte du N.-E. de l'Afrique* au 1/4.000.000. Paris, Challa-mel, éd.

4074. — *Carte des missions catholiques du Soudan français et de la côte occidentale d'Afrique* 1/4.000.000. *Suppl. du Journal les Missions Catholiques* 1897.

4075. **WADDINGTON** (Richard). *Discours au Sénat du 18 mars 1897* (Bul. Afr. Fr. 1897, p. 129).

4076. **WAHIS**. *Lettre du 28 déc. 1899 rectifiant un passage du livre de M. de Caix : Fachoda, la France et l'Angleterre* (Bul. Afr. Fr. 1900, p. 51).

4077. **WALCKENAER** (baron Ch.). *Collection de relations de voyages par mer et par terre en différentes parties de l'Afrique depuis 1400 jusqu'à nos jours*. Paris, 1826-1831. T. XIII, XIV, XV.

4078. **WALKER** (André). *Notre-Dame des trois Epis de l'Equateur*. 2 gr. (Ann. Prop. Foi, 1902, p. 276-283).

4079. **WALKER** (R. B. N.). *Relation d'une tentative d'exploration en 1866 de la rivière de l'Ogowé et de la recherche d'un grand lac devant se trouver dans l'Afrique Centrale* (Annales des voyages, 1870, tome 1, pp. 59-80 et 120-144).

4080. — *Sur l'Ogooué et le Ngounié* (Mittheilungen de Petermann, 1872, pp. 51-57).

4081. — *Letter on a journey up the Ogowé river* (Proceedings R. Geographical soc. 1873. T. XVII, p. 354-355).

4082. — *M. Skertchley on the Ogowé* (Geogr. magazine, 1875, p. 244 et suiv., p. 282 et suiv.).

4083. — *Notizen über den Ogowé* (Mitt. Petermann, 1875, p. 112).  
*More in England*

4084. **WARD** (Herbert). *Chez les Cannibales de l'Afrique centrale*. Un vol. in-8, 62 grav. hors texte. Paris, 1911, Plon-Nourrit, éd. 7 fr. 50.

4085. **WARDEN**. *Note sur la nouvelle station des missionnaires américains au Gabon* (Bul. Soc. de Géogr. 2<sup>e</sup> Série. 1843, T. XX, p. 130).

4086. **WAUTERS** (A. J.). *L'Etat Indépendant du Congo* (Bruxelles, 1899, Falk, in-18, 527 p., 1 carte. 8 francs).

4087. — *Histoire politique du Congo Belge*. 1 vol. in-8 de 446 pages, 1 carte. Bruxelles, 1910, Van Fleteren, éd.

4088. — *Le Congo au point de vue économique* (1 vol. in-16, XVI-256 p., cartes et illustrations. Bruxelles, Inst. nat. de Géol. 1885).

4088 bis. — *Le premier contact de l'Européen avec les populations primitives* (Congo ill. 1892, p. 10).

4089. — *La traite africaine. Son histoire. Son importance. Le caractère de ses opérations. Ses territoires de chasse. Ses marchés et ses débou-*

*chés. Les moyens préconisés pour la combattre et la détruire* (Mouv. Géo. 1888. col. 73, 77, 84)

4090. — *Le chemin de fer du Bas-Congo, concédé à la « Congo Railway-C<sup>o</sup> » de Manchester* (Mouv. Géo. 1885, p. III ; 1886, pp. 2 et 83).

4091. — *Le chemin de fer du Congo* (1 br. in-8 de 105 p. avec 1 carte. Bruxelles, Inst. nat. de Géo. 1887).

4092. — *Le chemin de fer du Congo* (Mouv. Géo. 1886. col. 2, 87, 94, 99, 104 ; 1889, p. 37).

4093. — *Les expéditions de la Cie du Congo pour le Commerce et l'Industrie. Organisation. Départ. Premiers travaux* (1 br. in-8 de 76 p. avec 1 carte. Bruxelles, Inst. nat. de Géo. 1887).

4094. — *Description générale du Congo au point de vue orographique et hydrographique* (Conférence donnée à la Soc. belge des Ingénieurs et des Industriels. 1 br. in-8. Bruxelles, Rogez, 1886).

4095. — *La rivière Oubangui. Le problème de l'Ouellé, hypothèse nouvelle* (1 br. in-8 de 48 p. avec 1 carte, 1885. Voir aussi le Mouv. Géo. 1885, col. 41, 51, 61, 65, 79 ; 1886, col. 51, 67, 86 (avec 1 carte), 107 ; 1887, col. 1, 9, 17, 40 (avec 3 cartes) ; 1888, col. 27 et 37 (avec 3 cartes).

4096. — *La Bounga. Un nouveau grand affluent de droite du Congo*. Avec 1 carte (Mouv. Géo. 1886, col. 9 et 69 ; 1887, col. 1, 92, 107 ; 1890, col. 91 ; 1891, col. 85).

4097. — *Le lac Liba* (Mouv. Géo. 1890. col. 111).

4098. — *De la mortalité au Congo* (Mouv. Géo. 1885 ; col. 101 et 111 ; 1886 : col. 42 ; 1888 : col. 25 ; 1890, col. 70 ; 1891, col. 75 et 78).

4099. — *La région des bas-fonds de l'ancienne mer intérieure du Haut-Congo* (Mouv. Géo. 3 juin 1900, XVII, 1 carte en couleur).

4100. — *L'éléphant d'Afrique et son rôle dans l'histoire de la civilisation* (B. de la Soc. belge de Géo. 1880, col. 150-186).

4101. — *L'éléphant d'Afrique est-il domesticable ?* (Mouv. Géo. 1886, col. 39).

4102. — *Le relief du bassin du Congo et la genèse du fleuve : I. Le relief du bassin. II. La genèse du fleuve. III. La mer intérieure et la gorge de Zinga. IV. La source du Congo* (1 broch. de 70 p. avec 4 cartes, 3 profils et 7 vues. Bruxelles, P. Weissenbruch, 1894 et Mouv. Géo. 1894, col. 39-42 et 52-56).

4103. — *Les bassins de l'Ubangi inférieur et de la Sanga* (Mouv. Géo. XIX, 1902, col. 379-383 et 445-447 ; carte au 2.000.000<sup>e</sup>, n° du 10 août 1902).

4104. — *Carte de la Haute-Sanga et de la C<sup>ie</sup> Sud-Kamerun* (Mouv. Géo. 7 mai 1899).

4105. — *Le problème du Wam* (Mouv. Géo. 1900, col. 133-141, carte au 2.000.000<sup>e</sup>).

4106. — *Le problème de Wam*. 1 broch. in-8, 1900, 34 pages, cartes. Bruxelles, 1900. Tirage à part du Mouvement Géographique

4107. — *Les plantations des Hollandais au Congo français* (Rev. cultures col. 1897, p. 98-101).

4108. — *Les rapides de l'Ubangi-Uellé* (Mouv. Géo. 12 oct. 1894).

4109. — *De l'Uellé à la frontière du Darfour. Exploration du pays*



*Abanda et Kreiche, par le lieut. la Kéthulle* (Mouv. Géo. 25 nov. 1894, carte).

4110. — *Les affluents français de l'Ubangi* (Mouv. Géo. 9 juin 1895), col. 157.

4111. — *Le Congo français au nord du coude de l'Ubangi* (Mouv. Géo. 15 sept. 1895, carte).

4112. — *Carte de l'Ubangi Moyen, Mongala et Rubi au 1/2.000.000* (Mouv. Géo. 24 mai 1896).

4113. — *La Sanga* (Mouv. Géo. 1896, p. 55-60).

4114. — *Le réseau fluvial du Haut-Congo, navigable aux steamers* (Mouv. Géo. 1886, col. 91; 1888, n° 26; 1895, col. 51).

4115. — *Carte de la région des chutes entre Matadi et le Stanley-Pool, indiquant le tracé du chemin de fer projeté, au 600.000<sup>e</sup>* (1<sup>re</sup> édition, Mouv. Géo. n° du 25 novembre 1888; 2<sup>e</sup> édition, n° du 2 juin 1889 et « Brochure blanche »; 3<sup>e</sup> édition, avec l'itinéraire de Matadi à Léopoldville, le long de la route des caravanes et le détail des étapes (Publication de l'Etat Indépendant du Congo).

4116. — *La région au nord du Congo, donnant le cours de l'Ubangi, de la Makoua, du Mbomou, du Rouki et de la Mongalla, d'après les récentes explorations de Van Gèle, Roget, le Marinel et Hodister* (Mouv. Géo. n° du 8 mars 1891).

4117. — *Carte politique de l'Etat Indépendant du Congo, au 10.000 000<sup>e</sup>*, 1<sup>re</sup> édition délimitée conformément aux stipulations de la convention anglo-congolaise du 12 mai 1894 et de la convention portugaise du 24 mars 1894 (Mouv. Géo. 27 mai 1894); 2<sup>e</sup> édition, délimitée conformément aux stipulations des conventions anglo-allemande du 1<sup>er</sup> juillet 1890, franco-allemande du 4 février, congo-portugaise du 24 mars, anglo-congolaise du 12 mai et franco-congolaise du 14 août 1894 (Mouv. Géo. 19 août 1894); 3<sup>e</sup> édition (Le Congo, par le P. Eucher, 1894).

4118. — *Le bassin du Congo. Esquisse orographique et hydrographique au 10.000.000<sup>e</sup>* (Mouv. Géo. 13 mai 1894, et le relief du Congo et la Genèse du fleuve).

4119. — *Carte des territoires de l'Association internationale du Congo. Etat des connaissances géographiques et limites politiques à l'époque de la clôture de la conférence africaine de Berlin, 26 février 1885* (Mouv. Géo. 9 déc. 1888).

4120. — *Carte de l'Etat Indépendant du Congo. Réseau fluvial du Haut-Congo parcouru par les bateaux à vapeur et situation de l'occupation européenne, le 28 novembre 1888* (Mouv. Géo. 9 déc. 1888).

4121. — *Croquis politique de l'Afrique dressé d'après les transactions internationales les plus récentes, au 20.000.000* (Inst. nat. de Géo. Bruxelles, 1888) [*Le partage politique de l'Afrique*, par E. Banning].

4122. — *Croquis de l'Afrique indiquant l'aire de la région mahométane, les territoires exploités par la traite et les principales routes suivies par les chasseurs d'esclaves* (Mouv. Géo. n° 49, 1888).

4123. — *Carte politique de l'Afrique dressée au point de vue de la traite des nègres au 15.000.000* (Inst. nat. de Géo., 1890) [*La traite des esclaves en Afrique. Documents de la conférence antiesclavagiste de Bruxelles*].



4124. — *L'Afrique Centrale en 1522. Le lac Sachaf*, d'après Martin Hylacomibus et Gérard Mercator. *Oq. mots à propos de la doctrine portugaise sur la découverte de l'Afrique centrale au XVI<sup>e</sup> siècle* (1 broch. in-8 de 43 p. avec 1 carte, Bruxelles, W. Ch. Vanderauwera, 1879, et B. de la Soc. belge de Géographie, 1879).

4125. — *La découverte du Zaïre par Diego Cam en 1484-85* (Rev. Géo. internationale, Paris, 16 juin et 16 juillet 1880).

4126. — *La découverte du Congo en 1445* (Mouv. Géo. 1885, p. 29).

4127. — *Le Congo et les Portugais* (Réponse au mémorandum de la Soc. de Géo. de Lisbonne; 1 broch. in-8 de 52 p. Bruxelles, Vanderauwera, 1883 et B. de la Soc. belge de Géo. 1883, VII, n<sup>o</sup> 2, pp. 234-279).

4128. — *Le district du Bahr el Ghazal et la convention anglo-congolaise du 12 mai 1894* (Mouv. Géo. 1894, col. 45).

4129. — *La convention franco-congolaise et les limites de l'Etat du Congo* (Mouv. Géo. 1894, col. 71, avec 1 carte).

4130. — *La liberté commerciale au Congo* (Mouv. Géo. 1892, col. 61, 68, 85, 97 et 117).

4131. — *Les déclarations de la conférence de Berlin en faveur de la liberté commerciale du Congo* (Mouv. Géogr. 1892, col. 91).

4132. — *Croquis de l'Afrique Centrale et du bassin du Congo*, tel qu'il a été délimité par la conférence de Berlin, au 10.000.000<sup>e</sup>, 1<sup>re</sup> édit. (Les Belges au Congo, 1884); 2<sup>e</sup> éd. (Mouvement Géo. 8 mars 1885); 3<sup>e</sup> éd. (Mouv. Géo. 28 juin 1885, et Congo au point de vue économique, 1<sup>re</sup> éd.); 4<sup>e</sup> éd. (Mouv. Géo. 10 janv. 1886); 5<sup>e</sup> éd. (Mouv. Géo. 10 janv. 1886 et exposition universelle d'Anvers, 1885, rapport de M. Alfred Geelhand, 1886); 6<sup>e</sup> éd. (Soc. de Géo. comm. de Paris, 1885, Soc. belge de Géo. 1885, Soc. Khédiviale de Géo. 1885, Deutsche Kolonial Zeitung, 1885); 7<sup>e</sup> éd. (Mouv. Géo. 3 oct. 1886 et Soc. belge des Ingénieurs et Industriels, rapport du Comité d'études sur la question du Congo, 1886); 8<sup>e</sup> éd. (Trois explorations dans l'Ouest africain, par S. de Brazza, 1887, dans une partie de l'édition).

4133. — *Carte du Congo français au nord du coude de l'Ubangi* (mis au courant des renseignements fournis par J. Dybowski, de Poumayrac, Ponel, Maistre, Decazes, Vermot, Clozel, etc., etc., échelle au 3.000.000<sup>e</sup> (Mouv. Géo. du 15 septembre 1895).

4134. — *Haut-Oubangui. Carte des bassins des rivières Kotto, Bali et Shinko, dressée d'après les itinéraires de Junker, Lupton, Nilis, de la Kéthulle, etc., à l'échelle du 2.000.000<sup>e</sup>* (Mouv. Géo. du 24 nov. 1895).

4136. — *La question de la Licona et de l'Oubangui*. Avec 4 cartes (Mouv. Géo. 1886, col. 65).

4137. — *Résumé chronologique des principaux faits de l'histoire de l'Œuvre africaine de 1878 à 1887* (Avec 1 carte. Bruxelles, Inst. nat. de Géo. in-8 de 8 p. 1887).

4138. — *La vérité historique. Les prétentions portugaises à la découverte de l'Afrique centrale au XVI<sup>e</sup> s.* (Mouv. Géo. 1891, col. 7).

4139. — *La province du Bas-Congo. de Boma jusqu'au Tchiloango. Interview de M. le Lieutenant Mikic* (Mouv. Géo. 1885, col. 78).

4140. — *Exploration de la Likuala* (Avec 1 carte. Mouv. Géo. 1887, col. 52).

4141. — *Exploration de l'Oubangui par M. le Cap. Van Gèle* (Mouv. Géo. 1888, col. 27 et 37).

4142. — *La région au nord du Congo, l'Oubangui, le Rouki et la Mongalla, d'après les récentes explorations de MM. Van Gèle, le Marinel, Roger et Hodister* (Mouv. Géo. 1891, n° 5, col. 19 et 23 avec 1 carte).

4143. — *Du Congo au Chari. Découverte du Chari supérieur* (Avec 1 carte. Mouv. Géo. 1893, col. 1).

4144. — *Matadi* (Congo illustré, 1892, pp. 4, 12, 20, 36, 44, 63 et 80 ; 1893, pp. 140 et 172).

4145. — *Le massif de Matadi* (Congo illustré, 1892, pp. 116 et 213).

4146. — *Le personnel ouvrier* (Congo illustré, 1892, pp. 52 et 124).

4147. — *Les travailleurs indigènes* (Congo illustré, 1893, p. 148).

— 4148. — *Les Chinois* (Congo illustré, 1893, p. 100).

4149. — *Les cantines* (Congo illustré, 1893, p. 108).

4150. — *Le bananier* (Congo illustré, 1892, pp. 8 et 109 ; 1894, p. 12).

4151. — *L'arachide* (Congo illustré, 1892, p. 80).

4152. — *Le baobab* (Congo illustré, 1892, p. 90).

4153. — *L'Elais* (Congo illustré, 1892, pp. 40 et 64).

4154. — *La liane à caoutchouc* (Congo illustré, 1892, p. 112).

4155. — *Le tabac* (Congo illustré, 1892, p. 128).

4156. — *Le manioc* (Congo illustré, 1892, p. 152).

4157. — *Le borassus* (Congo illustré, 1892, p. 176).

4158. — *Le caféier* (Congo illustré, 1892, p. 199).

4159. — *Les nains du Congo* (Mouv. Géo. 1887, col. 25 et Congo illustré, 1892, p. 42 et 50).

4160. — *De l'initiation des nègres aux travaux des Européens* (Congo illustré, 1892, pp. 19 et 107).

4161. — *Monnaies indigènes et introduction de la monnaie européenne* (Congo illustré, 1892, p. 34).

4162. — *Le problème du Tuburi et la mission Lenfant* (Mouv. Géogr. 21 fév. 1904).

4163. — *L'entre Ubangui et Sanga* (Mouv. Géo. 17 juillet 1904).

4164. — *Le Congo français au nord du coude de l'Oubangui* (Bul. Soc. de Géogr. de Lyon. Vol. XIII, p. 290-294. 1 carte 1/3.000.000).

4165. — *Le droit de préférence de la France* (Mouv. Géogr. 1907, col. 625-626).

4166. — *Souvenirs historiques* (Carte du bassin conventionnel du Congo) (Mouv. Géogr. 1906, col. 313-318).

4167. — *Le Transcongolais*. 3 croquis (Mouv. Géogr. 1911, col. 13-18).

4168. — *Les grandes lignes de transports au Congo* (Mouv. Géogr. 1911, col. 169-174, une carte coul. 1/800.000).

4169. — *Le général Sanford, la reconnaissance de l'Association du Congo et la première entreprise privée Belge dans le Haut-Congo* (Mouv. Géo. 1911, col. 235-238).

4170. — *Les projets de chemin de fer au Congo français*. 1 carte 1/8.000.000 (Mouv. Géogr. 1908, col. 691-695).

4171. — *Souvenirs de Fashoda et de l'expédition Dhanis*, 1 carte en coul. 1/12.000.000 (Mouv. Géo. 1910, col. 247-254, 259-263, 271-276).

4172. — *George Grenfell*. 1 portrait (Mouv. Géogr. 1907, col. 109-112).  
4173. — *Le chemin de fer du Congo* (Mouv. Géogr. 1907, col. 259-265, 1 plan, 1 gravure).

4174. — *Les sources du Chari* (Mouv. Géogr. 1900, col. 217-220. 1 carte 1/2.000.000, pos. Astr.).

4175. — *La région des bas-fonds de l'ancienne mer intérieure du Haut-Congo* (L. Mouv. Géogr. 1900, col. 265-267. 1 carte en coul. 1/2.000.000).

4176. — *Le Congo de Stanleyville au Stanley-Pool. Tabl. de Positions astronomiques* (L. Mouv. Géogr. 1902, col. 643-646, 2 cartes de Grenfell).

4177. — *Les bassins de l'Ubangui (inf.) et de la Sanga. Tabl. de Pos. Astron.* 1902, col. 379-383, 391-393, 415-417, 1 carte coul. 1/2.000.000

4178. — *Le problème du Wam* (L. Mouv. Géogr. 1901, col. 85-91, 2 cartes et col. 137-140, 1 carte).

4179. — *Voyage d'exploration dans l'intérieur du Kouango* (L. Mouv. Géogr. 1901, col. 535-538, 1 carte).

4180. — *La région des concessions dans le bassin de la Sanga* (L. Mouv. Géogr. 1900, col. 85-88, 109-113, 1 carte en coul. 1/2.000.000).

4182. **WAUTERS** et **BUYL** (Ad.). *Bibliographie du Congo 1880-1895* (353 p. et index ; Bruxelles, administration du Mouv. Géogr. 13, rue de Bréderode, 1895, un vol. in-8).

4183. **WEEKS**. *Anthropological notes on the Bangala of the upper Congo river* (Journal of the anthropological Institute, tome XXXIX, janvier-juin 1909).

4184. — *Note on some customs of the lower-Congo people* (Folk Lore, tome XX, 1909, nos 2 et 3).

4185. **WENER** (A.). *The names of animals in the Bantu Languages* (R. d'Eth. et d. Socol. 1911, p. 49-25, 93-99).

4186. **WERNER** (J. R.). *River Life on the Congo* (London, 1889).

4187. **WESTMARCK** (Th.). *Chez les Bangallas* (B. Soc. Géogr. Comm. Paris, 1886, p. 341 et B. Soc. Géogr. de Marseille, 1888, p. 17).

4188. **WEYL** (E.). *Le Congo devant l'Europe ; le traité anglo-portugais ; la mission de de Brazza ; l'Association internationale du Congo* (Paris, 1884, in-8).

4189. **WHITE** (Arthur Silva). *Le développement de l'Afrique, traduit de l'anglais, sur la 2<sup>e</sup> édition, avec 14 cartes gravées et coloriées par Ravenstein* (1 vol. in-8 de 440 p. Bruxelles, G. Muquardt, 1894, Institut national de Géographie).

4190. **WICHMANN** (H.). *Neuere Forschungen in Congo Gebieten*. 1 carte de Hassenstein au 5.000.000<sup>e</sup> (Mitt. Petermann, 1883, p. 177-186, 220-229).

4191. — *Das Gebiet zwischen Ogowé und Kongo*. 1 carte 1/3.000.000 donnant les Postes français, ceux de l'Ass. Int., les missions (Mitt. Petermann, 1884, p. 300-307).

4192. **WICQUEFORT** (Joachim ou Abraham). *Voyage très curieux et très renommé fait en Moscovie, etc., dans lequel on trouve une description du Congo, traduit de l'Allemand*. Amsterdam, 1737, 2 vol. in-folio.

4193 **WILDEMANN** (E. de). *Mission Emile Laurent (1903-1904)*. T. I, 617 pages, 138 grav., 1 portrait de E. Laurent et 1 carte 1/5.500.000 et CCXXV pages. T. II, CLXXXV. Planches. Bruxelles, 1905-1907. Vanbuggenhondt, imp. Publication de l'Etat Indépendant

4194. — *Plantæ Laurentianæ ou énumération des plantes récoltées au Congo par Emile Laurent en 1893 et 1895-1896*. In-8 de 57 p. Bruxelles, 1903. Spineux, éd.

4195. — *Etude sur la flore des districts de Bangala et de l'Übangui*. I. *Plantæ Thonnerianæ Congolenses*. 23 planches, in-8, 1900. — II. *Plantæ Thonnerianæ*. 465 p., 50 grav., 20 planch., carte in-8, 1911. Misch et Phron, éd.

4196. — *Notes sur les plantes largement cultivées par les indigènes en Afrique tropicale* (Broch. de 100 p. in-8. Marseille, Barlatier, 1909, extrait des Ann. du Musée colonial de Marseille).

4197. — *Quelques mots sur la flore algologique du Congo* (B. de la Soc. de Botanique de Belgique, tome XXVIII. 2<sup>e</sup> partie, pp. 6-10).

4198. — *Notice sur les plantes utiles de la flore du Congo* (Publ. de l'Etat Indépendant du Congo. Bruxelles, Spineux, 1903, in-8, 221 p., 12 planches, et 1905, p. 397-663).

4199. — *Notices sur les plantes utiles ou intéressantes de la flore du Congo*. Vol. II, fas. 1 (Nov. 1906. Bruxelles, Spineux, éd.).

4200. — *Les plantes tropicales de grande culture*. In-4, ill. 304 p. XXVIII planches. Bruxelles, 1902. A. Castaigne, éd.

4201. — *Les plantes tropicales de grande culture*. 1 vol. in-8 de 390 p. 22 planches, nombr. grav. Paris, 1907. Challamel, éd. T. I, 2<sup>e</sup> éd. prix 10 fr.

4202. — *Les variétés du caoutchouc Céara au Brésil et au Congo* (Journ. d'Agr. Trop. 31 juillet 1905).

4203. — *A propos de poisons d'épreuves de l'Afrique occidentale*. Paris, 1903, Compte rendu de l'Assoc. franç. pour l'avancement des sciences. 33<sup>e</sup> session.

4204. — *Notes sur quelques apocynées lactifères de la flore du Congo*. In-8 de 96 pages, 3 planches. Bruxelles, 1903. Spineux, éd.

4205. — *Méthodes indigènes de récolte et de préparation des différents caoutchoucs du Congo* (Rev. Col. 5 nov. 1903).

4206. — *Un vanilier nouveau au Congo* (Belg. Col. 17 janv. 1904).

4207. — *Notices sur les plantes utiles ou intéressantes de la flore du Congo*. In-16 de 22 pages avec planches. Bruxelles, 1903. Spineux, éd.

4208. — *La signification des arbres porte ombrages dans la culture du cacaoyer* (Quinz. Col. 1907. p. 167-171).



4209. — *Les cotonniers en Afrique* (Quinz. Col. 1908, p. 24-25).

4210. — *A propos du manioc et de la teneur en acide cyanhydrique* (Quinz. Col. 1908, p. 837-838).

4211. — *A propos de la fermentation du cacao* (Quinz. Col. 1909, p. 63-65).

4212. — *Le cacao et sa fermentation* (Quinz. Col. 1909, p. 579-582).

4213. — *Le bois de Fromager* (Quinz. Col. 1910, p. 769).

4214. — *L'iboga ou Tabernanthe Iboga Baill.* (Belgique Col. 1904, p. 53-54).

4215. **WILDEMANN** et **GENTIL**. *Lianes caoutchoutifères de l'Etat Indépendant du Congo* (Challamel, 1904, in-8, 243 p., 16 fig., 26 planches avec une carte. 25 francs).

4216. **WILDEMAN** et **DURAND**. *Illustrations de la flore du Congo* (Annales du Musée du Congo. Bruxelles, Van de Wèghe, éd.).

4217. **WILLS** (J. T.). *Between the Nile and the Congo : Dr Junker and the Welle Makua* (Proceed of the royal Geogr. Soc. 1887, pp. 285-304, avec 1 carte).

4218. — *The Welle Makua problem* (Scott. Geogr. Mag. 1888, n° 7, p. 201).

4219. **WILSON**. *Grammar of the Mpongwa language. Comparatives vocabularies* (Journ. Americ. Orient. Soc. New-Haven. I, 1840, p. 340-341).

4220. **WILSON** (Leighton). *Western Africa : its history, condition and prospects* (London, 1856, in-8).

4221. **WILWERTH** (Lieutenant). *Le travail du cuivre* (Congo illustré, 1895, p. 7).

4222. **WINER**. *La plantation du Cayo* (Bul. Afr. Fr. 1897, p. 287).

4223. — *La plantation du Cayo* (Rev. des cult. Col. 1897, n° 3).

4224. **WINTON** (sir Francis de). *The Congo Free State* (Proc. Roy. Geogr. Soc. 1886, p. 609-627).

4225. — *The Congo : its past and present* (Scott. geogr. magazine, 1887, III, n° 3, p. 413).

4226. — *The commercial future of Central-Africa* (Proceedings of the royal geographical Society. London, 1888, pp. 722-725).

4227. **WISSMAN**. *Mes appréciations sur les critiques de l'œuvre du Congo contenues dans la réplique de M. le Dr Pechüel-Loesche à M. Stanley* (1 broch. 1886).

comparable  
sur 6969



4228. **WHITEHEAD** (J.). *Grammar and Dictionary of the Bobangi Language*, in-8, XIX, 499 p. 1899, 10 sch. 6 d.

4229. **WITTE** (Jehan de). *Les deux Congo. 35 ans d'apostolat au Congo Français. Mgr. Augouard. Les origines du Congo Belge. Préface du Comte de Mun.* 2 cartes 1 : 9.000.000. 6 grav. Paris, 1913. Plon-Nourrit, éd. 1 vol. in-16 des 408 p. 4 francs.

Article de la Revue des Deux-Mondes.

4230. **WOBSER** (v.). *Henry. M. Stanley und Dr Pechuel Læsché.* Leipzig, 1886.

4231. **WULP** (F. M. van der). *Les termites* (Congo illustré, 1893, p. 442).

4232. X *La ligne de navigation proposée entre la France et le Congo français* (B. Soc. de Géogr. Com. 1888-89. T. XI, p. 76-85).

4233. — *L'affaire de Bir Taouil* (Rev. des Troupes. Col. 4910, 2<sup>e</sup> sem., p. 616-622).

4234. XXX. *La mission du Haut-Logone.* 1 croquis, 2 photos (Rev. des Troupes. Col. 4908. 1<sup>er</sup> sem., p. 498-512).

4235. — *De l'organisation militaire du Congo français* (Rev. des Troupes Col. 4908, 2<sup>e</sup> sem. 2 photos, p. 477-496, 1 croquis, p. 566-591, 1909, 1<sup>er</sup> sem. 1 croquis, p. 55-72, 1 croquis, p. 154-177, 2 croquis, p. 255-276, 3 photos, 357-371, 440-453, 547-553).

4236. — *L'organisation du Congo français* (Rev. Pol. et Parl. 1909. T. LIX, p. 372).

4237. — *La question du Congo* (Quest. Dipl. et col. 1903. T. XV, p. 346).

4238. **YAGOUSOU.** *Un nouveau prophète au Baguirmi : Mohamed-Ali* (Revue indigène, 1909, n° 34, pp. 72-74).

4239. **YVER.** *Bornu* (Encyclopédie de l'Islam. T. I).

4240. **ZABOROWSKI.** *La circoncision, ses origines, sa répartition en Afrique* (l'Anthropologie, 1896, p. 653-675).

4241. **ZABALA** (A. O.). *Vocabulary of the Fan Language in Western Africa, with Spanish Interpretations prepared on the spot*, in-8, VI-34 p. 1887, 2 s.

4242. **ZENKER.** *Jaunde Land* (Mitt. deut. Schutz. 1891, IV, p. 138-144).

4243. — *Fauna des Jaundé Landes* (Mitt. deut. Schutz. 1892, p. 8-14, 181-184).

— 4244. **ZIMMERMANN** (Maurice). *La population du Congo français* (Ann. de Géogr. 1908, p. 279-281).

4245. — *Expédition sur le Haut-Logone et le Haut-Chari. Missions Laucronon, Lenfant* (Ann. de Géogr. 1908, p. 281-284).

4246. — *Délimitation du Congo et du Cameroun. Mission Moll et Cottes. La convention du 18 avril 1908* (Ann. de Géogr. 1908, p. 284-287).

4247. — *L'altitude du Tchad et de son bassin* (Ann. de Géogr. 1911, p. 381-382).

4248. ZINTGRAFF (Dr Eugène). *Physionomie d'un marché africain* (Mouv. Géol. 1884, col. 66).

4249. — *Les habitants du Bas-Congo. Mœurs et coutumes* (Mouv. Géol. 1885, pp. 10 et 26).

4250. — *Körpermessungen von Negern am Kongo* (Zeitschrift. Ges. f. Anthropologie, 1886. T. XVIII, p. 26-33).

4251. ZBOÏNSKI (Capitaine). *A propos du chemin de fer du Congo. La houille* (Mouv. Géol. 1886, col. 94).

4252. — *A propos du chemin de fer du Congo. Le calcaire au Congo* (Mouv. Géol. 1886, col. 15 et 99).

4253. — *Esquisse géologique du Bas-Congo de l'embouchure à Mayanga* (B. de la Soc. belge de géologie, 1887, n° 1 avec 1 carte).

4254. — *Esquisse d'une carte géographique et géologique du Bas-Congo au 2.000.000<sup>e</sup>* (B. de la Soc. belge de Géol. 1887, n° 1).

4255. — *Cuivre et plomb au Congo* (La Nature, mars 1889).

4256. — *Mines de cuivre du Congo français* (La Nature, avril 1892).

4257. ZIEMANN. *Ueber das Volkomen von Lepra und Schlafkrankheit in Kamerun* (Deutsch Kolonialblatt XIV, 1903, pp. 690-693 et Nédisinitche Wochenschr 1903, n° 14).

4258. ZOLLER (Hugo). *Mittheilungen der Afrikanischen Gesellschaft in Deutschland* (Band IV, 1883-1885).

4259. ZUCHELLI DA GRADISCA (P. Antonio). *Relazioni del viaggio e missione di Congo*. Venezia, 1712, in-4 de 438 pages. Analyse dans le 13<sup>e</sup> vol. de l'Histoire générale des Voyages de Walckenaer.

4260. ZURLINDEN (Général). *Discours de réception de la mission Marchand* (Bul. Afr. Fr. 1899, p. 207).

---

Voir à la fin du volume un supplément (ouvrages parus au cours de l'impression ou omis).

---

## PÉRIODIQUES

(Articles anonymes parus dans les)

4261. AFRIQUE EQUATORIALE FRANÇAISE. *Journal Officiel* (Collection).

4262. AFRIQUE EQUATORIALE FRANÇAISE (Bulletin de l'). *Bulletin mensuel de la Banque Française de l'Afrique équatoriale*. Paris, 2, rue Meyerbeer, 1<sup>re</sup> année 1913.

### BULLETIN AFRIQUE FRANÇAISE, 1891.

4263. — *L'expédition Crampel*. 3 portraits, n° 1, p. 2-5.

4264. — *Le régime douanier du Gabon et du Congo français*. Décret du 25 nov. 1890. N° 1, p. 9.

4265. — *Nouvelles des explorateurs allemands au Cameroun*. N° 1, p. 13.

4266. — *Assassinat de soldats de l'Etat Indépendant à Zongo*. N° 1, p. 14.

4267. — *L'incident du rio Mouni*. N° 1, p. 15.

4268. — *L'expédition Mizon*. 3 gravures. N° 2, p. 4-5.

4269. — *La liberté de navigation et de commerce du Niger, l'incident Mizon, débats à la Chambre*. N° 2, p. 6-7.

4270. — *Nouvelles de la mission Crampel*. N° 2, p. 7-8.

4271. — *Le programme de M. Etienne et les compagnies à chartres. Discours de M. Etienne au Conseil supérieur des Colonies. Texte de projet*. N° 2, p. 9-11.

4272. — *Les négociations franco-espagnoles*. N° 2, p. 11-12.

4273. — *L'expédition Zintgraff*. N° 2, p. 15.

4274. — *La mission Paul Crampel*. 1 carte du coude de l'Oubangui. N° 3, p. 3-8.

4275. — *La mission Mizon*. N° 3, p. 11.

4276. — *Entente entre la France, le Portugal, l'Etat Ind. du Congo sur les droits d'entrée et de sortie du Congo*. N° 3, p. 11.

4277. — *Le projet de loi sur les compagnies de colonisations*. N° 3, p. 12-14.

4278. — *Nouvelles des voyageurs Allemands au Cameroun*. N° 3, p. 17.

— 4279. — *Suppression des tirailleurs Gabonais*. N° 4, p. 61.

4280. — *Le poste de Bangui*. N° 4, p. 16.

4281. — *Le budget de l'Etat Indépendant. en 1891*. N° 4, p. 7.

4282. — *L'exploration de Van Gèle*. N° 4, p. 7-8.

4283. — *L'expédition Van Kerkhore*. N° 4, p. 8.

4284. — *Les négociations franco-espagnoles*. N° 4, p. 11-12.

4285. — *La conférence anti-esclavagiste de Bruxelles*. N° 4, p. 12.

4286. — *La mission Dybowski*. 1 portrait. N° 5, p. 2-3.  
4287. — *La mission Mizon, lettre du syndicat du Haut-Béuito et de l'Afrique Centrale au Ministre des Aff. étrangères*. N° 5, p. 6-12.  
4289. — *Nouvelles de la mission Zintgraff*. N° 5, p. 17-18.  
4290. — *La mission Dybowsky*. N° 6, p. 2.  
4291. — *La mission Crampel et le pays du Haut-Oubangui*. N° 6, p. 3-4.  
4292. — *Les compagnies de colonisation*. N° 6, p. 6-8.  
4293. — *Mouvement commercial de Batak*. N° 6, p. 11.  
4294. — *Nouvelles du Cameroun*. N° 6, p. 15-16.  
4295. — *Les missions Crampel et Dybowsky*. N° 7, p. 2-3.  
4296. — *L'Acte Général de Bruxelles et les Chambres*. N° 7, p. 3-6.  
4297. — *Envoi de M. Liotard en mission*. N° 7, p. 10.  
4298. — *Nouvelles du Cameroun, affaire Hænigsberg*. N° 7, p. 13.  
4299. — *Les compagnies de colonisation*. N° 8, p. 2-3.  
4300. — *Les traités en Afrique*. N° 8, p. 3-4.  
4301. — *Nouvelles de la mission Crampel*. N° 8, p. 11-12.  
4302. — *La mission Fourneau*. N° 8, p. 12.  
4303. — *Rapport officiel sur l'Etat Indépendant*. N° 8, p. 13-14.  
4304. — *Nouvelles du Cameroun*. N° 8, p. 15.  
4305. — *L'expédition Crampel. Son massacre*. N° 9, p. 2-5.  
4306. — *La mission Mizon*. N° 9, p. 14.  
4307. — *La mission Fourneau* (extrait du rapport de M. Alf. Fourneau sur son attaque). N° 9, p. 14-16.  
4308. — *Nouvelles du Cameroun*. N° 9, p. 20.  
4309. — *La mission Crampel*. N° 10, p. 3.  
4310. — *Réception de M. Fourneau (Alf.)*. N° 10, p. 46.  
4311. — *La mission Mac Intosh*. N° 10, p. 22-24.  
4312. — *Nouvelles du Cameroun*. N° 10, p. 24.  
4313. — *La mission Dybowski*. N° 11, p. 3-4.  
4314. — *Prochain départ de M. de Brazza par la Sangha*. N° 11, p. 13.  
4315. — *Mort de M. Paul Dolisie*. N° 11, p. 13.  
4316. — *Nouvelles du Cameroun*. N° 11, p. 15-16.  
4317. — *L'expédition Crampel*. N° 12, p. 9.  
4318. — *Empiètements des Belges*. N° 12, p. 9.  
4319. — *Nouvelles du Cameroun*. N° 12, p. 11

BULLETIN AFRIQUE FRANÇAISE, 1892.

4320. — *Les missions Crampel, Dybowski, Maistre*. N° 1, p. 2-3.  
4321. — *La conférence de Bruxelles*. N° 1, p. 3-4.  
4322. — *Le voyage de M. de Brazza*. N° 1, p. 10-11.  
4323. — *La mission Gaillard dans l'Oubangui*. N° 1, p. 11.  
4324. — *Mission Dybowski*. N° 2, p. 3.  
4325. — *Mission Maistre*. N° 2, p. 3.  
4326. — *L'expédition de Brazza*. N° 2, p. 11.  
4327. — *La mission Gaillard dans l'Oubangui*. N° 2, p. 11-12.  
4328. — *Les travailleurs du chemin de fer de Matadi*. N° 2, p. 16-17.

4329. — *La mission Dybowski*. N° 3, p. 20-21.  
4330. — *La mission Mizon*. N° 3, p. 21.  
4331. — *L'expédition de Brazza*. N° 3, p. 21.  
4332. — *La mission Liotard*. N° 3, p. 22.  
4333. — *La mission Dybowski*. 1 carte 1/1.500.000. N° 4, p. 3-5.  
4334. — *Les compagnies de colonisation*. N° 4, p. 5-6.  
4335. — *La mission de Brazza*. N° 4, p. 15.  
4336. — *La mission Liotard*. N° 4, p. 16.  
4337. — *La mission de Talagouga*. N° 4, p. 16.  
4338. — *La conférence de Bruxelles*. N° 5, p. 11.  
4339. — *Nouvelles de la mission Maistre*. N° 5, p. 21.  
4340. — *Le banquet en l'honneur de M. Nebout*. N° 6, p. 2-5.  
4341. — *La mission Mizon*. 1 portrait. N° 6, p. 5-6.  
4342. — *Les expéditions Dybowski et Maistre*. N° 6, p. 8.  
4343. — *L'expédition Brazza*. N° 6, p. 15-16.  
4344. — *La mission Ramsay*. N° 6, p. 20.  
4345. — *Le retour de Mizon*. N° 7, p. 3-6.  
4346. — *Les missions Dybowski et Maistre*. N° 7, p. 6-8.  
4347. — *Circulaire au sujet de l'acte de Bruxelles*. N° 7, p. 8.  
4348. — *L'expédition de Brazza*. N° 7, p. 10-11.  
4349. — *Plaintes gabonaises*. N° 7, p. 11.  
4350. — *Le banquet en l'honneur de M. Mizon*. N° 8, p. 7-10.  
4351. — *La nouvelle expédition Mizon*. N° 8, p. 10-11.  
4352. — *La mission Maistre*. N° 8, p. 13.  
4353. — *Le retour de M. Dybowski*. N° 8, p. 13.  
4354. — *Négociations avec l'Etat Indépendant*. N° 8, p. 15.  
4355. — *Mission de Brazza*. N° 8, p. 15.  
4356. — *L'élevage à Loudima*. N° 8, p. 15.  
4357. — *Régime douanier du bassin occidental du Congo*. N° 8, p. 18.  
4358. — *Nouvelles du Cameroun*. N° 8, p. 22-23.  
4359. — *La mission Mizon*. N° 9, p. 2-3.  
4360. — *La mission Maistre*. N° 9, p. 3.  
4361. — *Vœux au sujet des Compagnies de colonisation. Congrès de Géographie de Lille*. N° 9, p. 3-4.  
4362. — *Négociations avec l'Etat Indépendant*. N° 9, p. 9.  
4363. — *Nouvelles du Cameroun*. N° 9, p. 15.  
4364. — *La mission Maistre*. N° 10, p. 3.  
4365. — *La mission Mizon*. N° 10, p. 4.  
4366. — *Candidature H. Porcher à la délégation du Congo au Conseil supérieur des Colonies*. N° 10, p. 8.  
4367. — *La mission Dybowski*. N° 10, p. 8.  
4368. — *La mort de M. de Poumayrac*. N° 10, p. 8-9.  
4369. — *La mission Liotard*. N° 10, p. 9.  
4370. — *La mission Mizon*. N° 11, p. 2.  
4371. — *Les compagnies de colonisation au Sénat*. N° 11, p. 2.  
4372. — *L'expédition du Duc d'Uzès*. N° 12, p. 9-10.  
4373. — *Lettre du capitaine Camperio*. N° 12, p. 10.  
4374. — *L'exposition Dybowski au Muséum*. N° 12, p. 16.



BULLETIN AFRIQUE FRANÇAISE, 1893.

4375. — *La mission Mizon*. N° 1, p. 5.  
4376. — *La mission Hess*. N° 1, p. 10.  
4377. — *L'entente franco-belge*. N° 2, p. 6.  
4378. — *La mission Brazza*. N° 2, p. 6.  
4379. — *La mort de Laval*. N° 2, p. 6.  
4380. — *Les finances de l'Etat Indépendant*. N° 2, p. 10.  
4381. — *La mission Mizon*. N° 4, p. 3.  
4382. — *Nouvelles de la mission Brazza*. N° 4, p. 7.  
4383. — *La mission Mizon*. N° 5, p. 3.  
4384. — *L'Œuvre de M. de Brazza*. N° 5, p. 8-9.  
4385. — *La mission Mizon*. N° 6, p. 11.  
4386. — *Envoi du commandant Monteil dans le Haut-Oubangui*. N° 6,  
p. 13-14.  
4387. — *Une voie de communication entre Loango et Brazzaville*. N° 6,  
p. 15.  
4388. — *L'expédition du duc d'Uzès*. N° 6, p. 15-16.  
4389. — *La mort du duc d'Uzès*. N° 7, p. 2-3.  
4390. — *La nouvelle mission Monteil*. N° 7, p. 3.  
4391. — *Une voie de communication entre Loango et Brazzaville*. N° 7  
p. 6.  
4392. — *La mission Mizon*. N° 8, p. 3-4.  
4393. — *Voyage de M. Ponel*. N° 8, p. 8.  
4394. — *Mission Le Chatelier*. N° 9, p. 6.  
4395. — *La mission Monteil*. N° 9, p. 6.  
4396. — *La mission Mizon*. N° 10, p. 2-6.  
4397. — *La mission Ponel, la compagnie du Niger et le Cameroun*.  
N° 10, p. 6-7.  
4398. — *La mission Monteil*. N° 10, p. 9-10.  
4399. — *Les obsèques du duc d'Uzès*. N° 10, p. 10.  
4400. — *Nouvelles du Baghirmi*. N° 10, p. 14.  
4401. — *Les expéditions de Stetten et d'Uchtsitz*. N° 10, p. 16.  
4402. — *La mission Mizon*. N° 11, p. 1-2.  
4403. — *La Compagnie royale du Niger et l'Opinion anglaise*. N° 11,  
p. 2-4.  
4404. — *La mission Monteil*. N° 11, p. 7.  
4405. — *Le chemin de fer du Congo*. N° 11, p. 7.  
4406. — *Mort de M. Lippmann*. N° 11, p. 7.  
4407. — *L'expédition de Stetten*. N° 11, p. 10.  
4408. — *Les négociations franco-allemandes*. N° 12, p. 10-11.  
4409. — *La mission Monteil*. N° 12, p. 15.  
4410. — *Un incident de frontière. Affaire des Algériens de la mission  
d'Uzès*. N° 12, p. 15-16.  
4411. — *Les chemins de fer*. N° 12, p. 16.  
4412. — *Rabah*. N° 12, p. 16-17.

BULLETIN AFRIQUE FRANÇAISE, 1894.

4413. — *Les négociations du Cameroun, la mission Mizon.* N° 1, p. 1-2.  
4414. — *La mission Clozel.* N° 1, p. 7.  
4415. — *La mission Dybowski.* N° 1, p. 7.  
4416. — *Nouvelles de M. de Brazza.* N° 2, p. 14.  
4417. — *L'expédition Monteil.* N° 2, p. 14.  
4418. — *La délimitation du Cameroun.* N° 3, p. 7.  
4419. — *La nouvelle campagne de M. de Brazza.* N° 3, p. 13.  
4420. — *La Convention franco-allemande relative à la frontière du Cameroun.* N° 4, p. 18-20. 1 carte, texte de la convention.  
4421. — *Délimitation avec l'Etat Indépendant.* N° 4, p. 27.  
4422. — *Nouvelles de Uchtritz et Morgen.* N° 4, p. 31.  
4423. — *Le conflit franco-congolais.* N° 5, p. 34.  
4424. — *Les suites de la mission Mizon.* N° 5, p. 34-37.  
4425. — *Nomination de M. A. Dolisie.* N° 5, p. 47.  
4426. — *Rabah.* N° 5, p. 48-49.  
4427. — *L'expédition d'Uchtritz.* N° 5, p. 51.  
4428. — *La convention anglo-congolaise.* N° 6, p. 54-63, 1 carte.  
4429. — *L'expédition d'Uchtritz.* N° 6, p. 75.  
4430. — *Le traité anglo-congolais.* N° 7, p. 78-79.  
4431. — *Les crédits de l'expédition Monteil.* N° 7, p. 99.  
4432. — *Rabah.* N° 7, p. 101.  
4433. — *Nouvelles expéditions d'Uchtritz et du Dr Passarge.* N° 7, p. 103-104.  
4434. — *Nouvelles de Goujon.* N° 8, p. 119.  
4435. — *La separation de l'Oubangui du Congo français, rapport et texte du décret du 13 juillet 1894.* N° 8, p. 119-120.  
4436. — *Le départ de la mission Monteil.* N° 8, p. 120-121.  
4436 bis. — *Dutreuil de Rhins,* article nécrologique. N° 9, p. 143-144.  
4437. — *Bonzon,* article nécrologique. N° 9, p. 144.  
4438. — *Mission Belle, chemin de fer.* N° 10, p. 151-152.  
4439. — *Le commandant Decazes.* N° 10, p. 152.  
4440. — *M. de Brazza dans la Haute Sanga.* N° 11, p. 162-168.  
4441. — *Départ de M. de Brazza.* N° 11, p. 175.  
4442. — *Négociation au sujet de la police et du droit de suite dans la région du Mbomou.* N° 11, p. 176.  
4443. — *Soudan égyptien.* N° 11, p. 177.  
4444. — *Naufrage de M. de Brazza.* N° 12, p. 216.  
4445. — *Mission Barrat.* N° 12, p. 216.

BULLETIN AFRIQUE FRANÇAISE, 1895.

4446. — *La mission Clozel,* p. 20.  
4447. — *Un service de transport,* p. 20.  
4448. — *Création de délégations de l'Intérieur,* p. 20.  
4449. — *Décret organisant les territoires de l'Oubangui,* p. 21.  
4450. — *Nouvelles du com. Decazes,* p. 21.

4451. — *Adoption du traité franco-congolais*, p. 21.  
4452. — *Le budget du Congo*, p. 43.  
4453. — *Meurtre du sergent Guélorget à Cétéma*, p. 43.  
4454. — *L'Annexion à la Belgique*, p. 49.  
4455. — *Le chemin de fer du Congo*, p. 50-51.  
4456. — *Voyage de M. de la Kéthulle*. 1 carte, p. 52-53.  
4457. — *Le droit de préférence de la France sur l'Etat Indépendant du Congo*, p. 76-77.  
4458. — *Mission Gentil*. p. 83.  
4459. — *M. de Brazza et la question du Haut-Nil*, p. 83.  
4460. — *Mort de Valpreda*, p. 92.  
4461. — *L'Angleterre et la France sur le Haut-Nil*, p. 121-122.  
4462. — *L'annexion à la Belgique*, p. 124.  
4463. — *Le droit de préférence de la France sur les territoires de l'Etat Indépendant du Congo* (Rens. Col., p. 37-39).  
4464. — *Les Factoreries étrangères au Congo français* (Rens. Col., p. 48).  
4465. — *La question du Haut-Nil et les affaires d'Égypte*, p. 130-132.  
4466. — *Dans la Haute Sangha, la mission Clozel*. 1 carte, p. 133-135.  
4467. — *Le sultan Youssef*, p. 162.  
4468. — *Rabah*, p. 162-163.  
4469. — *Le retour de M. de Brazza, banquet de la S. de G. du 21 mai 1895*, p. 186.  
4470. — *Le cheik Essenoussi*, p. 180-190.  
4471. — *Rabah*, p. 190-191.  
4472. — *Ajournement de l'annexion à la Belgique de l'Etat Indépendant*, p. 191-192.  
4473. — *Le contesté franco-espagnol*, p. 220.  
4474. — *L'expédition du capitaine de Steiten de Balinga à Yola*. 1 carte 1/5.500.000 (Rens. Col., p. 49-54).  
4475. — *L'expédition de M. d'Uchtritz* (Rens. Col., p. 54-55).  
4476. — *Dans le Haut-Oubangui, la mission Decazes*. 1 carte 1/1.500.000, p. 242-245.  
4477. — *La mission Clozel*. 1 carte 1 : 1.250.000. 1 portrait, p. 245-247.  
4478. — *Rabah*, p. 258-259.  
4479. — *Le chemin de fer du Congo*, p. 259.  
4480. — *La France et l'Angleterre sur le Niger, la Bénoué et le Haut-Dahomey*. p. 266-278.  
4481. — *Sur le Haut-Nil*, p. 278-279.  
4482. — *La marche des Derviches vers le Onadaï*, p. 283.  
4483. — *Les compagnies de colonisation et les concessions coloniales* (Rens. Col., p. 57-77).  
4484. — *Le Congo et la France*, p. 341.  
4485. — *Sur le Mbomou*, p. 359.  
4486. — *Le Poste de Yola*, p. 365.  
4487. — *Le contesté franco-espagnol*, p. 365.  
4488. — *Rabah*, p. 372.

BULLETIN DE L'AFRIQUE FRANÇAISE, 1896.

4489. — *La France et l'Angleterre au Niger*, p. 40-41.  
4490. — *Envoi de la 10<sup>e</sup> compagnie et du cap. Marchand dans l'Oubangui*, p. 48.  
4491. — *La délimitation du Bas-Niger*, p. 69-70.  
4492. — *A propos de la délimitation du Bas-Niger*, p. 70-76.  
4493. — *La concession du Haut-Ogooué*, p. 85-86.  
4494. *Droit à la médaille Coloniale pour l'Oubangui du 1<sup>er</sup> juin 1894*  
1 juin 1895, p. 86.  
4495. — *Voyage de M. A. Dolisie dans l'intérieur du Congo*, p. 129.  
4496. — *L'expédition de Dongola*, p. 131-137.  
4497. — *La Chambre Belge et le chemin de fer du Congo*, p. 138.  
4498. — *Débats sur la question d'Égypte*, p. 164-167.  
4499. — *La question du fond de Réserve Égyptien*, p. 167-169.  
4500. — *La mission Gentil*, p. 186-187.  
4501. — *Le chemin de fer de l'E. I.*, p. 191.  
4502. — *Le cheik Senoussi*, p. 193.  
4503. — *Le jugement du procès de la Dette Égyptienne*, p. 204.  
4504. — *La mission Gentil*, p. 214-215.  
4505. — *Départ du Capitaine Marchand*, p. 215.  
4506. — *L'Angleterre, l'Italie et l'expédition de Dongola*, p. 216-218.  
4507. — *Le jugement du procès de la Dette*, p. 218-219.  
4508. — *Inauguration du chemin de fer de l'E. I. jusqu'à Tumbā*,  
p. 220.  
4509. — *L'expédition Hanolet*, 1 carte au 1/3.000.000. p. 220-223.  
4510. — *Nouvelles de source anglaise sur notre action à l'intérieur du*  
*Congo*, p. 245.  
4511. — *Prise de Mandara par Rabah*, p. 250.  
4512. — *Les transports sur la route de Loango à Brazzaville*, p. 274.  
4513. — *Nouvelles de l'occupation de Tamboura*, p. 274-275.  
4514. — *La mission Gentil*, p. 275.  
4515. — *La France et l'Angleterre sur le Bas-Niger*, p. 298-300.  
4516. — *Agitation indigène entre Loango et Brazzaville*, p. 304-305.  
4517. — *Inauguration de la première section du chemin de fer de Mata-*  
*di*, p. 310-313.  
4518. — *L'agriculture au Congo français*, p. 353-354.  
4519. — *Les Belges sur le Haut-Nil*, p. 362.  
4520. — *Le fonds de réserve égyptien, le jugement du tribunal du Caire*  
(texte) (Rens. Col., p. 81-88).

BULLETIN AFRIQUE FRANÇAISE. 1897.

4521. — *Les crédits de l'Oubangui*, p. 18.  
4522. — *Le procès de la dette égyptienne*, p. 20-23.  
4523. — *Rabah (nouvelles de)*, p. 27.  
4524. — *Le retour de M. de Brazza*, p. 47.  
4525. — *Mort de Thollon*, p. 47.

4526. — *Le baron Dhanis*, p. 51.  
4527. — *L'expédition de Dongola, débats parlementaires*, p. 76-79.  
4528. — *Rapport officiel au roi souverain*, p. 80-81.  
4529. — *La situation au Congo français*, p. 128-130.  
4530. — *Nouvelles de la mission Gentil*, p. 130-131.  
4531. — *L'incident de Mobaye, 21 janvier 1897*, p. 184-185.  
4532. — *Le Haut-Nil et le Bahr-el-Ghazal*, p. 187.  
4533. — *La révolte des troupes du baron Dhanis*, p. 231.  
4534. — *La mission Gentil*, p. 313.  
4535. — *Questions du Haut-Nil*, p. 330-332.  
4536. — *Réorganisation de la colonie, rapport et décret du 28 sept. 1897*, p. 346-347.  
4537. — *Le nouveau commissaire général*, p. 396.  
4538. — *La concession Daumas*, p. 396.  
4539. — *L'organisation judiciaire du Congo français*, p. 396-397.  
4540. — *Le concours agricole*, p. 397.  
4541. — *L'arrêt de la cour d'appel d'Alexandrie (affaire de la caisse de la dette)* (Rens. Col., p. 9-11).

#### BULLETIN AFRIQUE FRANÇAISE, 1898.

4542. — *Notre action dans le Mbomou, la mission Liotard-Marchand*, p. 3-5.  
4543. — *Notre action dans le Mbomou*, p. 44-45.  
4544. — *L'arrivée de M. de Lamothe*, p. 57-59.  
4545. — *La mission Gentil*, p. 59.  
4546. — *Le budget local*, p. 101.  
4547. — *Le commissaire général à Brazzaville*, p. 101-102.  
4548. — *Dem-Ziber, d'après le lieut. belge Colmant*, p. 102-103.  
4549. — *La réorganisation du Congo*, p. 136.  
4550. — *L'hôpital de Libreville*, p. 136.  
4551. — *L'achèvement du chemin de fer belge*, p. 140.  
4552. — *Mission de Carnap de la côte du Cameroun à la Sanga*, p. 146-147.  
4553. — *Voyage de M. de Lamothe dans l'Ogooué*, p. 161-162.  
4554. — *La mission Gentil au Tchad*, p. 181-183.  
4555. — *Rabah*, p. 199.  
4556. — *Voyage du commissaire général dans le Kouilou*, p. 235-236.  
4557. — *L'agriculture du Congo français*, p. 236.  
4558. — *La mission de Béhagle*, p. 236.  
4559. — *Mission P. Bourdarie*, p. 262-263.  
4560. — *Au lac Tchad, la mission Gentil*, 1 carte, 2 photos, p. 281-286.  
4561. — *La mission de Bonchamps*, 1 carte, 1 photo, p. 286-289.  
4562. — *Bismarck africain*, p. 302.  
4563. — *La bataille et la prise d'Omdourman*, p. 321-325.  
4564. — *De l'Oubangui au Nil, les missions Liotard et Marchand*, 1 photo, p. 325-332.



Samory  
(over)

4565. — *La rencontre du Com. Marchand et du sirdar*, p. 332-337.  
4566. — *L'entente anglo-allemande*, p. 337-338.  
4567. — *Retour de M. de Lamothe*, p. 337-338.  
4568. — *Départ de l'administrateur Bretonnet*, p. 348-349.  
4569. — *Le chemin de fer du Mayombe*, p. 354.  
4570. — *La mission Marchand*, 2 photos, 1 croquis, 1898, p. 363-367.  
4571. — *Dans le Bahr-el-Ghazal, l'occupation de Dem-Ziber*, 2 portraits,  
p. 367-370.  
4572. — *Les antécédents de l'affaire de Fachoda*, 1898, p. 370-373.  
4573. — *Les manifestations de l'opinion anglaise*, 1898, p. 373-385.  
4574. — *Les Belges et les madhistes*, p. 387-388.  
4575. — *Au Baghirmi, déclarations de M. Gentil*, p. 411-412.  
4576. — *Une expédition allemande vers le lac Tchad*, p. 423.  
4577. — *Le commerce des caravanes tripolitaines dans la région du  
Tchad et le Sokoto* (Rens. Col., p. 208-211).

#### BULLETIN AFRIQUE FRANÇAISE, 1899.

4578. — *Les transports dans l'Onbangui*, p. 3.  
4579. — *Le discours de sir E. Monson*, p. 13-14.  
4580. — *Le budget des Colonies*, p. 14.  
4581. — *Sur le Chari*, p. 22.  
4582. — *La mission Marchand*, p. 24-25.  
4583. — *Cameroun, l'expédition au Tchad*, p. 29-30.  
4584. — *Les relations entre la France et l'Angleterre à propos des Affai-  
res d'Afrique* (Débats parlementaires, p. 35-45).  
4585. — *M. de Brazza, nommé Commissaire Général honoraire*, p. 61.  
4586. — *Mort de M. Albert Dolisie*, p. 61.  
4587. — *Le service hospitalier*, p. 61.  
4588. — *La mission Marchand, interview de l'adjutant Deprat*, p. 61-62.  
4589. — *Les transports de la mission Marchand*, p. 62-63.  
4590. — *Nos morts*, p. 63.  
4591. — *La mainmise de l'Angleterre sur le Soudan*, p. 66-69.  
4592. — *Le chemin de fer de Matadi*, p. 71.  
4593. — *Les Ethiopiens sur le Nil*, p. 75-76.  
4594. — *Les relations franco-anglaises*, p. 84-85.  
4595. — *La mission Fourneau*, p. 89.  
4596. — *L'occupation du Chari*, p. 89-90.  
4597. — *La mission Marchand*, p. 90.  
4598. — *Le rachat du chemin de fer de Matadi*, p. 94-95.  
4599. — *Mizon, article nécrologique*, p. 99.  
4600. — *Le retour de la mission Marchand*, p. 105.  
4601. — *Départ de M. de Lamothe*, p. 121.  
4602. — *Samory au Congo*, p. 121.  
4603. — *Le domaine public*, p. 121-122.  
4604. — *Le Ouadaï*, p. 122.  
4605. — *La concession du Sud-Cameroun* (texte), p. 129-130.

4606. — *L'Italie et la convention franco-anglaise*, p. 132.  
 4607. — *L'arrangement anglo-français, l'Italie et la Porte*, p. 141-146.  
 4608. — *Le retour de la mission Marchand*, p. 146-147.  
 4609. — *Les concessions*, p. 156.  
 4610. — *La mission Gendron* (topographie), p. 156.  
 4611. — *Mort du Dr Sibut*, p. 156.  
 4612. — *Le retour de la mission Marchand*, p. 170-173.  
 4613. — *Les conventions du Niger et du Nil devant le Parlement*,  
 p. 174-176.  
 4614. — *Une page d'histoire*, p. 178-184.  
 4615. — *Octroi de concessions au Congo*, p. 189.  
 — 4616. — *Le comité du commerce et de l'agriculture de Libreville*, p. 189.  
 — 4617. — *Conflit avec les maisons anglaises dans l'Ogooué*, p. 189-190.  
 4618. — *La mission Fourneau-Fondère*, p. 190.  
 4619. — *Les progrès de l'idée Coloniale*, p. 202-204.  
 4620. — *Le retour de la mission Marchand*, p. 206-208.  
 4621. — *Les conventions du Niger et du Nil devant le Parlement*,  
 p. 208-210.  
 4622. — *Le retour de M. de Lamothe à Libreville, disons*, p. 220.  
 4623. — *Nomination de M. Lemaire comme lieut. Gov. du Congo*,  
 p. 220.  
 — 4624. — *Samory à Ndjolé*, p. 220-221.  
 4625. — *La mission Fourneau-Fondère*, p. 221.  
 4626. — *Octroi de concessions*, p. 221.  
 4627. — *Le commerce de la Tripolitaine avec le Soudan*, p. 235.  
 4628. — *Le rachat de la compagnie du Niger*, p. 245-251.  
 4629. — *La mission Marchand*, p. 251-252.  
 4630. — *La mission Fourneau*, p. 264-265.  
 4631. — *Octroi de concessions*, p. 265-267.  
 4632. — *Mort de l'enseigne Perrot*, p. 267.  
 4633. — *Rabah*, p. 267.  
 4634. — *Le meurtre du colonel Klobb*, p. 290-293.  
 4635. — *La mission Fourneau-Fondère*, p. 302-304.  
 4636. — *Octroi de concessions*, p. 304-305.  
 4637. — *Le meurtre du colonel Klobb*, p. 334-339.  
 4638. — *Le régime forestier*, p. 344.  
 4639. — *Octroi de concessions*, p. 344-345.  
 4640. — *L'exploration du Haut-Ogooué*, p. 345.  
 4641. — *La protection des forêts*, p. 345-346.  
 4642. — *La mission Gentil-Bretonnet*, p. 346.  
 4643. — *Le meurtre du lieutenant-colonel Klobb*, p. 373-375.  
 4644. — *Octroi de concessions*, p. 387.  
 4645. — *M. de Bonchamps à Mbé*, p. 387.  
 4646. — *Blessure du lieutenant de Tonquédec*, p. 387.  
 4647. — *Les concessions coloniales*, p. 414-415.  
 4648. — *La mission Marchand, promotions*, p. 415.  
 — 4649. — *Le mouvement commercial du Congo français en 1898*, p. 425.  
 4650. — *L'organisation judiciaire de la colonie*, p. 425-426.

4651. — *L'agriculture au Congo*, p. 426.  
4652. — *Octroi de concession*, p. 426.  
4653. — *Mort du Makoko*, p. 426.  
4654. — *Le massacre de Bretonnet et la mission Gentil*, p. 427-428.  
4655. — *L'activité des Turcs en Tripolitaine*, p. 442-443.  
4656. — *Les petites concessions*. — Arrêtés du Com. Général, 4 avril 1899, texte (Rens. Col. 1899, p. 178-180).  
4657. — *Le régime foncier du Congo*, rapport et décret 22 mars 1899 (Rens. Col., p. 73-80).  
4658. — *Le régime des concessions*, rapport et décret 28 mars 1899 (Rens. Col., p. 80-87).  
4659. — *Le régime forestier*, rapport et décret 28 mars 1899 (Rens. Col., p. 87-88).  
4660. — *Règlement du transit de bateaux marchands et de marchandises sur le Niger* (Rens. Col., p. 94-96).  
4661. — *Correspondance concernant la déclaration additionnelle du 21 mars 1899 et texte de la déclaration* (Rens. Col., p. 96-100).

#### BULLETIN AFRIQUE FRANÇAISE, 1900.

4662. — *Les travaux publics dans l'Ogooué*, p. 23.  
4663. — *Octroi de concessions*, p. 23.  
4664. — *Les transports dans l'Oubangui d'après A. Dyé*, 1 croquis, p. 23-26.  
4665. — *Nouvelles de de Béhagle*, p. 27.  
4666. — *Les concessions du Cameroun*, p. 39-40.  
4667. — *Le budget de 1900 pour le Congo*, p. 59.  
4668. — *Octroi de concessions*, p. 59-60.  
4669. — *Création d'un service de ravitaillement à Brazzaville par le haut*, p. 60.  
4670. — *Retour du lieut. de Tonquédec*, p. 60.  
4671. — *La situation des Missions françaises au Tchad*, p. 60-61.  
4672. — *Les Turcs et le Ouadaï*, p. 75.  
4673. — *Octroi de concession*, 1 carte, p. 99 et 100.  
4674. — *La défaite de Rabah*, p. 99.  
— 4675. — *La répression de l'esclavage*, p. 150.  
4676. — *Octroi de concessions*, p. 150.  
4677. — *Les Missions françaises au Tchad*, p. 159.  
4678. — *Autour du lac Tchad*, 1 carte, p. 162-165.  
4679. — *Un discours de M. Delcassé*, p. 170-171.  
4680. — *L'inspection de M. de Lamothe*, p. 182.  
+ 4681. — *La colonisation au Congo*, p. 182-182.  
4682. — *Un emprunt*, p. 183-184.  
4683. — *Octroi de concession*, p. 184.  
4684. — *L'expédition Plehn au Cameroun*, p. 194-195.  
4685. — *Autour du lac Tchad*, p. 204-205.  
4686. — *Octroi de concessions*, p. 213.

4687. — *La tournée de M. de Lamothe et l'organisation de l'Oubangui*, p. 213-215.
4688. — *Le combat de Kouno*, 1900, p. 215.
4689. — *Le commerce de l'Etat Indépendant en 1899*, p. 216-218.
4690. — *La délimitation franco-espagnole*, p. 237-238.
4691. — *La dislocation du Congo français*, p. 253-254.
4692. — *Les concessionnaires du Congo*, p. 254-255.
4693. — *L'évacuation du Bahr el Ghazal*, p. 255.
4694. — *La défaite et la mort de Rabah. Le combat de Kousseri*. 2 photos, p. 266-269.
4695. — *La convention de délimitation franco-espagnole*. 2 cartes, p. 279-280.
4696. — *Les missions du lac Tchad*, p. 298-300.
4697. — *Au Bahr el Ghazal, d'après le cap. Roulet*, p. 307-308.
4698. — *La mission Bonnet de Mézières*, p. 308.
4699. — *Le Télégraphe au Congo*, p. 308.
4700. — *Rapport au Roi souverain*, p. 310.
4701. — *L'organisation des territoires du Tchad. Rapport des pré-sentations, texte des décrets*, p. 322-324.
4702. — *L'Administration et les concessions*, p. 340.
4703. — *Octroi de concession*, p. 340.
4704. — *La ligne télégraphique*, p. 340.
4705. — *La mort de Rafai*, p. 340-341.
4706. — *La destruction des bandes de Rabah*, p. 341.
4707. — *Le retour de la mission Foureau-Lamy*, p. 362-364.
4708. — *Le développement agricole du Congo*, p. 371-372.
4709. — *La séparation du Congo et du Chari*, p. 372.
4710. — *Différends entre concessionnaires français et trafiquants anglais*, p. 372-373.
4711. — *Une expédition allemande vers le lac Tchad*, p. 381.
4712. — *A la mémoire du commandant Lamy*, p. 388-389.
4713. — *Les missions du lac Tchad*, p. 389-390.
4714. — *Le Congo en 1899*, p. 395-396.
4715. — *Différends entre concessionnaires français et trafiquants anglais*, p. 396-397.
4716. — *La délimitation du Cameroun*, p. 397.
4717. — *Octroi de concession*, p. 397.
4718. — *Dans l'Oubangui*, p. 397.
4719. — *Le rapport général sur la situation du Congo français en 1898* (Rens. Col., p. 38-41).
4720. — *Un problème géographique. la question du Wam d'après Wauters* (Rens. Col., p. 122-124).
4721. — *La protection des animaux en Afrique, la convention de Londres (texte)* (Rens. Col., p. 147-148).

BULLETIN AFRIQUE FRANÇAISE, 1901.

4722. — *Vers Fachoda*, p. 3-7.
4723. — *La convention franco-espagnole du 27 juin 1900* (Texte), p. 7-9.



4724. — *La mission Foureau-Lamy*, p. 9-10.
- 4725. — *Anglais et Français au Congo*, p. 17-19.
4726. — *La région de la Sangha*, p. 19.
4727. — *La justice au Congo*, p. 19.
4728. — *Après la mort de Rabah*, p. 19-20.
4729. — *La reprise par la Belgique*, p. 25-26.
4730. — *Cameroun, la situation militaire et commerciale*, p. 27-28
4731. — *Octroi de concession*, p. 44.
4732. — *Le retour de M. Gentil*, p. 44.
4733. — *La question de la Wam. Mission Bernard*, 1 carte, p. 44-46.
4734. — *La mission Bernard-Huot*, p. 46.
4735. — *Le cheikh Senoussi*, p. 46-47.
4736. — *La société du Cameroun Méridional*, p. 58-59.
- 4737. — *La crise économique du Congo français*, p. 60-63.
4738. — *Le retour de M. Gentil*, p. 68-69.
- 4739. — *Les sociétés concessionnaires du Congo*, p. 79.
4740. — *Constitution des Messageries Fluviales*, p. 83.
4741. — *L'occupation du territoire du Tchad*, p. 83.
4742. — *Le développement économique du Cameroun*, p. 94.
4743. — *La mort de M. de Béhagle*, p. 114-115.
4744. — *Les difficultés des concessionnaires*, p. 119-120.
4745. — *La jonction télégraphique avec le Congo Belge*, p. 120.
4746. — *Reconnaisances hydrographiques*, p. 154.
4747. — *La reprise du Congo par la Belgique*, p. 160-162.
4748. — *Au sud du lac Tchad*, p. 183.
4749. — *Les missions du Chari et de l'Afrique Centrale*. 2 photos (réception à la Sorbonne, p. 185-197, 1 carte 1/6.000.000).
4750. — *Les sociétés concessionnaires*, p. 205-206.
4751. — *La délimitation franco-portugaise*, p. 207.
4752. — *La question des concessions*, p. 233-235.
4753. — *La situation financière du Congo*, p. 235.
4754. — *La délimitation du Rio Mouni*, p. 235.
4755. — *Au Ouadaï*, p. 235-236.
4756. — *La délimitation franco-portugaise*, p. 276.
4757. — *La société du sud Kamerun*, p. 283.
4758. — *La question de la pénétration vers le Tchad devant le Conseil des Colonies Allemand*, p. 283.
- 4759. — *Le commerce de 1900 au Congo français*, p. 312.
4760. — *Rapport commercial de M. Bouchaut*, p. 312.
4761. — *Exploration au nord du Ngoko*, p. 325.
4762. — *La question de Fernando Po*, p. 325.
- 4763. — *Le commerce de 1900 au Congo français*, p. 347.
- 4764. — *Les Anglais au Congo*, p. 347-348.
4765. — *Le commerce de 1900 au Congo belge*, p. 351.
4766. — *Une violation de la frontière entre le Cameroun et le Congo sur la Ngoko*. 1 carte, p. 368-371.
- 4767. — *Les concessions au Congo français*, p. 377-380.
- 4768. — *Les Anglais au Congo*, p. 380-382.



4769. — *Les rapides de Bangui*, p. 382-383.  
4770. — *La question de Fadel Allah*, p. 387-388.  
4771. — *L'exploration du Baron de Stein sur le Djah*, p. 389.  
4772. — *Les concessions au Congo français*, p. 412-413.  
4773. — *Départ de l'expédition allemande vers la Bénoué*, p. 423.  
4774. — *Les Allemands et Fadel Allah*. Rens. Col., p. 180.

BULLETIN AFRIQUE FRANÇAISE, 1903.

4775. — *Les difficultés franco-anglaises*, p. 19-20.  
4776. — *Organisation et mise en valeur du territoire du Tchad*, p. 51-53.  
4777. — *Le budget de l'Etat Indépendant*, p. 55.  
4778. — *Le commandant Lamy*, p. 63-65.  
4779. — *La rentrée de M. Grodet*, p. 91.  
4780. — *Les protestations anglaises*, p. 91-92.  
4781. — *Au Kanem*, p. 92-94.  
4782. — *Les îles du Tchad*, p. 94-95.  
4783. — *La situation au Ouadaï*, p. 95.  
4784. — *Le service de la justice*, p. 127.  
4785. — *Mission Rousset, reconnaissance de la Fafa*, p. 127-128.  
4786. — *Organisation financière du territoire du Tchad*, p. 128.  
4787. — *L'Administration Rousset, article nécrologique*, p. 140-142,  
1 portrait.  
4788. — *L'impôt indigène*, p. 161-162.  
4789. — *Le conflit franco-anglais*, p. 162.  
4790. — *Assassinat de M. de Livry*, p. 162.  
4791. — *La mission Chevalier*, p. 162-163.  
4792. — *L'expédition allemande à la Bénoué et au lac Tchad*, p. 170.  
4793. — *Les cartes de la mission Marchand*, p. 174-175.  
4794. — *Les contrats de travail*, p. 191.  
4795. — *Le chemin de fer du Gabon au Congo*, p. 191.  
4796. — *L'exploration du Haut-Cameroun par le lieut. Dominik*, p. 198-200.  
4797. — *La mission Lenfant*, p. 276.  
4798. — *La convention télégraphique avec l'Etat Indépendant*, p. 284-285.  
4799. — *La mission Chevalier*, p. 285.  
4800. — *La situation au Ouadaï*, p. 314-315.  
4801. — *Les communications par eau entre la mer et le Tchad*, p. 325.  
4802. — *Le commerce du Congo en 1902*, p. 347.  
4803. — *La mission Chevalier*, p. 347.  
4804. — *Ratification du traité du 18 février 1903 avec Snoussi*, p. 347.  
4805. — *Description géographique de l'Adamaoua*. 1 carte, p. 353-354.  
4806. — *La société du sud Cameroun en 1903*, p. 355-356.  
4807. — *A propos de l'impôt indigène*, p. 383.  
4808. — *Les réserves indigènes*, p. 383.

*Rens. Col.*

4809. — *La région du Kouango. 4 carte*, p. 29-32.  
4810. — *Le commerce de l'Etat Ind. du Cougo en 1902*, p. 202.  
-4811. — *La situation générale du Congo français*, p. 307-308.

**BULLETIN AFRIQUE FRANÇAISE, 1904.**

4812. — *Voyage de M. Ch. Pierre dans le Bahr el Ghazal*, p. 90.  
4813. — *Le budget de l'Etat Indépendant en 1904*, p. 93.  
4814. — *La mission scientifique et économique Chari-lac Tchad*,  
p. 100-101,  
4815. — *Le retour de la mission Lenfant*, p. 111-112.  
- 4816. — *Les revendications britanniques*, p. 154.  
4817. — *La mission Chari-Lac Tchad*, p. 260-265.  
-4818. — *L'organisation nouvelle du Congo français*, p. 283.  
4819. — *Les réclamations britanniques*, p. 283.  
4820. — *Un rapport d'ensemble sur l'Etat Indépendant*, p. 290-293.  
4821. — *Le commerce de l'Etat Indépendant en 1913*, p. 294-295.  
-4822. — *La situation au Congo*, p. 314-315.  
4823. — *Division du Congo en 17 régions*, p. 315.  
4824. — *L'organisation du Rio-Mouni*, p. 329-332.  
4825. — *Le commandant Dangeville, notice uécrologique*, p. 393-394.  
4826. — *La grande route du Tchad* (Rens. Col., p. 344-343).

**BULLETIN AFRIQUE FRANÇAISE, 1905.**

- 4827. — *Pour approprier le Congo français*, p. 19-23.  
4828. — *Le rapport de M. Bourrat sur les chemins de fer coloniaux, celui du Congo français*, p. 24.  
4829. — *La suppression du portage dans le Haut-Chari*, p. 34-35.  
4830. — *De Zinder au Chari*, p. 36.  
4831. — *Pacification et pénétration commerciale dans la région du Djah*, p. 52-53.  
-4832. — *Les troubles du Congo*, p. 78-79.  
4833. — *Cameroun. la situation en 1903-1904*, p. 86-87.  
- 4834. — *La compagnie du Sud-Cameroun en 1903*, p. 87.  
-4835. — *Le commerce des Colonies françaises en 1903. Congo français*,  
p. 95.  
4836. — *La mission de M. de Brazza*, p. 114.  
4837. — *Voyage du capitaine Stieber au pays des Mousgous*, p. 126-127.  
4838. — *La mission de Brazza, instructions*, p. 174-176.  
4839. — *La situation au Congo français*, p. 206-208.  
4840. — *Départ de la mission Cambier et du capitaine Fauve*, p. 213.  
4841. — *Cameroun. Projet du gouvernement pour la construction du chemin de fer et des routes*, p. 219-220.  
4842. — *La délimitation franco-allemande*, p. 279.

4843. — *Un incident de frontière (Missoum-Missoum)*, p. 309-310.  
— 4844. — *Le commerce en 1904 au Congo français*, p. 310.  
4845. — *L'impôt indigène du territoire du Tchad*, p. 311.  
4846. — *Savorgnan de Brazza. Art. nécrologique*, p. 322.  
4847. — *L'incident de Missoum-Missoum*. 1 carte, p. 328-330.  
4848. — *Le Congo*, p. 341-343.  
4849. — *La compagnie du Sud-Cameroun et les maisons de commerce de la côte*, p. 375-376.  
4850. — *Le chemin de fer du Cameroun (projeté) et son prolongement*, p. 376-377.  
4851. — *Les cercles et les postes du Congo*, p. 407.  
4852. — *Le ravitaillement par le Logone*, p. 407-408.  
4853. — *Départ des missions allemandes de délimitation du Sud et de l'Est Cameroun*, p. 415.

#### BULLETIN AFRIQUE FRANÇAISE, 1906.

4854. — *La question des terres dans le Sud Cameroun Limitation des droits de la Compagnie*, p. 24.  
4855. — *Mouvement commercial du Sud Cameroun en 1905: 1<sup>er</sup> trim.*, p. 118.  
4856. — *Le départ de M. Gentil*, p. 124.  
4857. — *Les Turcs et l'Afrique centrale*, p. 133-134.  
4858. — *L'accord anglo-congolais du 9 mai 1906. Les Belges écartés du Nil*, p. 136-138.  
4859. — *Exploration de la frontière franco-allemande entre le Logone et le Chari (1904-1905)*, p. 139.  
4860. — *La mission Moll*, p. 163-164.  
4861. — *Les Turcs et l'Afrique centrale. Appel de l'Union islamique*, p. 164-167.  
4862. — *Le commerce de l'Etat Indépendant du Congo en 1905*, p. 170.  
4863. — *Le ravitaillement par la Bénoué*. 1 croquis, p. 204-205.  
4864. — *Nouvelles des missions de délimitation Sud et Est Cameroun*, p. 215.  
4865. — *Mort du lieutenant-colonel Germain, discours du général Archinard*, p. 224.  
4866. — *Les instructions de M. Gentil pour la politique générale*, p. 229-232.  
4867. — *Mission Lenfant. Mission de la maladie du sommeil*, p. 232.  
4868. — *Voyage de Savage-Landor*, p. 256.  
4869. — *L'exploration entre Sangha et Logone*, p. 256-257.  
4870. — *Au Ouadaï, combat du lieutenant Cornet*, p. 257.  
4871. — *La route fluviale du golfe de Guinée au Tchad*, p. 269.  
4872. — *La situation dans les pays du Tchad*, p. 269.  
4873. — *Exploration de Stein dans la Dume*, p. 269.  
4874. — *Commerce du Cameroun en 1905*, p. 270.  
4875. — *La mission Moll*, p. 289-290.

4876. — *Prorogation du protocole du 8 avril 1892 pour les droits de douane dans le bassin du Congo*, p. 332-333.
- 4877. — *La réorganisation du Congo français, rapports et décret du 11 février 1906. Instructions au Commissaire général* (Rens. Col., p. 77-86).
4878. — *Résumé des séances de la Chambre des 19, 20, 21 fév. 1906* (Rens. Col., p. 87-89).
4879. — *Les réformes au Congo belge, les décrets royaux* (Rens. Col., p. 243-248).

#### BULLETIN AFRIQUE FRANÇAISE, 1907.

4880. — *Tracé de la frontière hispano-allemande*, p. 39. ✓
4881. — *La voie fluviale de l'Atlantique au Tchad*, p. 69.
4882. — *La reprise du Congo par la Belgique*, p. 188.
4883. — *La situation économique du Cameroun*, p. 192-193.
4884. — *A la frontière du Tchad*, p. 192-193.
4885. — *La succession de M. Puttkamer et la nouvelle organisation du Cameroun méridional*, p. 233-234.
4886. — *La réorganisation des forces militaires au Congo*, p. 266-267.
4887. — *La mission Dujour au Congo*, p. 267.
4888. — *La situation au Borkou*, p. 267.
4889. — *Les droits de sortie sur le caoutchouc*, p. 297-298.
4890. — *Une reconnaissance au Borkou*, p. 298.
4891. — *Oubangui-Chari-Tchad, la naissance d'une colonie*, p. 327-328.
4892. — *Troubles dans l'Adamaoua*, p. 339-340.
4893. — *La situation du Cameroun*, p. 340-341.
4894. — *Fin des troubles de l'Adamaoua*, p. 379.
4895. — *Commerce du Cameroun en 1906*, p. 379-380
4896. — *La mission du commandant Lenfant dans le Haut-Logone*, p. 447.
4897. — *Le traité de cession du Congo à la Belgique*, p. 455.
4898. — *Notre politique au Tchad et au Ouadaï. Lettre d'un officier de l'Infanterie coloniale*, p. 459-460.

#### BULLETIN AFRIQUE FRANÇAISE, 1908.

- 4899. — *La mise en valeur du Congo français*, p. 17-19.
4900. — *Au territoire du Tchad*, p. 27.
4901. — *Mise à la retraite de M. Gentil et nomination de M. Merlin*, p. 49-50.
4902. — *Le budget du Cameroun en 1908*.
- 4903. — *Les effectifs militaires au Congo français*, p. 98, 1 portrait.
4904. — *Le budget de 1908 du Congo français*, p. 98.
4905. — *Les circonscriptions administratives, arrêté du 14 déc. 1907*, p. 98-99.
4906. — *La délimitation du Cameroun*, p. 99.
4907. — *La mission Etienne Richet*, p. 99.
- 4908. — *Les besoins du Congo français*, p. 132-133.



4909. — *La situation économique de l'Adamaoua en 1906-1907*, p. 196-197.  
4910. — *La soumission de Snoussi d'El-Kouti*, p. 222.  
4911. — *La question du Ouadaï, par un Saharien*, p. 282-287.  
4912. — *Le commerce du Cameroun en 1907*, p. 295.  
4913. — *L'emprunt du Congo français*, p. 364-367.  
4914. — *La question du Ouadaï par un Saharien*, p. 380-381.  
4915. — *Les communications entre le Njong et la Sanga*, p. 393-394.  
4916. — *Budget du Cameroun en 1909*, p. 422.  
4917. — *Les transports de l'Oubangui au Chari*, Rens. Col., p. 93-97,  
1 croquis.

#### BULLETIN AFRIQUE FRANÇAISE, 1909.

4918. — *L'accord franco-belge du 23 déc. 1908*, p. 35-36.  
4919. — *L'emprunt du Congo français*, p. 83-85.  
4920. — *Un engagement au Borkou*, p. 85.  
4921. — *Le lieutenant Gouverneur du Moyen Congo*, p. 411.  
4922. — *A propos de l'emprunt*, p. 412.  
4923. — *Le budget de 1909 du Congo belge*, p. 119-121.  
4924. — *Le programme de M. Merlin. Discours du 16 février 1909*, p. 140-142.  
4925. — *L'emprunt de 21 millions*, p. 142.  
4926. — *L'abornement Congo Cameroun. Mission Brusseau*, p. 181-182.  
4927. — *L'accord franco-belge du 23 déc. 1908 (texte)*, p. 215-216.  
4928. — *L'emprunt de 21 millions*, p. 255-256.  
4929. — *Les Budgets du groupe*, p. 256-257.  
4930. — *Combats au Congo*, p. 257.  
4931. — *Le développement économique du Congo belge et les intérêts français*, p. 267.  
4932. — *L'occupation d'Abecher*, p. 294.  
4933. — *L'organisation de la colonie*, p. 350-351.  
4934. — *La situation générale de la colonie. Discours de M. Merlin au conseil de Gouvernement*, p. 381-387.  
4935. — *La révolte du Djouah-Sembé*, p. 387-388.  
4936. — *La prise d'Abécher*. 7 illustr., p. 427-428.

#### BULLETIN DE L'AFRIQUE FRANÇAISE, 1910.

4937. — *Réception de M. Merlin au Comité de l'Afrique française, 11 déc. 1909*, p. 1-2.  
4938. — *La réorganisation du Congo français*, p. 29.  
4939. — *Un engagement au Kanem*, p. 29.  
4940. — *Opérations dans le Mortcha*, p. 29-30.  
4941. — *Au Ouadaï, opérations du lieutenant Lucien vers Arada*, p. 67.  
4942. — *Le guet-apens d'Abir Touil par le lieutenant X*, p. 74-75.  
4943. — *L'appropriation de la Colonie*, p. 102.  
4944. — *Le guet-apens de Abir Taouil*, p. 102-103.



3945. — *La carte de l'A. E. F. au 1/1.000.000*, p. 103.  
4946. — *L'appropriation de l'A. E. F.*, p. 137-138.  
4947. — *Les Budgets de l'A. E. F.*, p. 138.  
4948. — *Dans le Haut-Oubangui*, p. 138.  
4949. — *Route du Haut-Chari*, p. 168.  
4950. — *Essai de télégraphie sans fil*, p. 194.  
4951. — *Le régime de l'indigénat*, p. 194.  
4952. — *Les reconnaissances hydrographiques*, p. 194.  
4953. — *L'affaire de Bir Taouil*, p. 194-196.  
4954. — *L'assassinat de Boyd Alexander*, p. 196.  
4955. — *La réforme des concessions*, p. 233.  
4956. — *Dans le Haut-Oubangui*, p. 269.  
4957. — *La France et la Turquie en Afrique*, p. 290-291.  
4958. — *Les incursions foriennes au Ouadaï*, p. 294-295.  
4959. — *Le commerce du Congo belge en 1909*, p. 322.  
4960. — *La situation générale de l'Afrique équatoriale française, Discours du Gouverneur Général au Conseil de Gouvernement de 1910*, p. 331-338.  
4961. — *L'assassinat de Boyd Alexander*, p. 343.  
4962. — *Le Budget du Congo belge en 1911*, p. 352-353.  
4963. — *La nouvelle de la mort du lieutenant-colonel Moll et les débats parlementaires*, p. 366-369.  
4964. — *A propos de l'exploration du Ouadaï par Massari et Matteuci*, p. 390-391.  
4965. — *Le Budget des colonies pour 1910*. Rens. Col., p. 104.

#### BULLETIN AFRIQUE FRANÇAISE, 1911.

4966. — *L'interpellation sur le Ouadaï. Discours de J. Morel et de E. Etienne*, p. 7-19.  
4967. — *Mohammed es Senoussi. Sa mort. Le combat du 12 déc. 1910*, p. 93-95.  
4968. — *Le réveil de l'Afrique Équatoriale Française*, p. 105-109.  
4969. — *La discussion du Budget des Colonies*, p. 134-136.  
4970. — *Le retour de M. Mertin*, p. 147.  
4971. — *Les communes mixtes*, p. 147.  
4972. — *Les travaux sur fond d'emprunt*, p. 147.  
4973. — *Le contrat de travail. Rapport sur le décret du 7 avril 1911*, p. 147.  
4974. — *La situation au Ouadaï*, p. 147.  
4975. — *Le télégraphe de Fort Lamj au Tchad*, p. 147-148.  
4976. — *Y a-t-il trop de fonctionnaires coloniaux en Afrique Équatoriale Française. 2 cartes*, p. 164-168.  
4977. — *Le budget de la colonie*, p. 178.  
4978. — *La situation au Ouadaï*, p. 178-179.  
4979. — *La mission du chemin de fer du Sud*, p. 204.  
4980. — *Au Djourab : la reconnaissance du capitaine Cauvin et le combat de Fôuka, 22 fév. 1911. 1 croquis*, p. 204-205.

4981. — *Le service de l'enseignement en A. E. F.*, p. 262.  
4982. — *Le régime douanier du bassin conventionnel*. Décret du 30 juin 1911, p. 262-263.  
4983. — *La carte au 1/1.000.000 du Gabon-Moyen-Congo*, p. 263-264.  
4984. — *La situation au Ouadaï. La mort du Dr Pouillot*, p. 291.  
4985. — *La situation du territoire militaire du Tchad*, p. 337-339.  
4986. — *Création d'une caisse de prévoyance à Bangui*, p. 339.  
4987. — *Création d'une médersa à Fort-Lamy*, p. 339.  
4988. — *Achèvement du poste de télégraphie sans fil de Fort-Lamy*, p. 339).  
4989. — *La justice indigène*, p. 383-384.  
4990. — *Combat dans le Mouni*, p. 384.  
4991. — *La crise franco-allemande et l'affaire d'Agadir*, p. 386-390.  
4992. — *Le chemin de fer de Baro à Kano*, 1 croquis, p. 397-398.  
4993. — *Les accords franco-allemands. L'œuvre de demain*, p. 405-406.  
4994. — *L'accord franco-allemand du 4 nov. 1911* (Texte). 4 cartes 1/10.000.000 et 1/1.500.000, p. 412-415.  
4995. — *Lettre explicative du 4 nov. 1911* (texte), p. 416.  
4996. — *Contrat de bail des étapes de la voie de la Bénoué*, p. 416-417.  
— 4997. — *Les cessions congolaises*, 1 croquis, p. 417-419.  
4998. — *Les accords devant l'opinion et le Parlement allemands*, p. 419-445.  
4999. — *Discours de M. Caillaux à Saint-Calais*, 5 nov. 1911, p. 445-446.  
5000. — *Projet de loi autorisant la ratification des accords du 4 nov. 1911*, exposé des motifs et texte, p. 446.  
5001. — *Audition de M. le Ministre Lebrun par la commission des Affaires extérieures le 11 novembre*, p. 454-455. *Discussion*, p. 455-456.  
5002. — *L'opinion en Belgique*, p. 457-458.  
5003. — *L'opinion anglaise sur le discours de M. Caillaux*, p. 458-459.  
5004. — *Passage de la lettre du 4 nov. 1911 concernant notre abandon du droit de préférence sur la Guinée espagnole*, p. 459-460.  
5005. — *La soumission de Doudmourrah*, p. 460.  
5006. — *Après l'accord*, p. 461.  
5007. — *Le traité devant la Chambre*, p. 483-515. Discours de MM. de Mun, de Selves, Lebrun, Vaillant, Albert Ferry, Millerand, Sembat, Deschanel, Denys Cochin, Long, Caillaux, Jaurès, Delafosse.  
5008. — *Vœux du Conseil de Gouvernement de l'A. E. F. en 1911 au sujet des négociations franco-allemandes* (Rens. Col. 1911, p. 275-276).

## BULLETIN DE L'AFRIQUE FRANÇAISE, 1912.

5009. — *Les accords franco-allemands. Devant le Sénat, l'élection et les séances de la Commission sénatoriale du 23 au 30 déc. 1911. — Les incidents de séance du 28 décembre. — Le « Cherchons ailleurs ! » de Kissingen. — Le projet de résolution de M. de Monzie à la Chambre le 29 déc. — La lettre de M. Cruppi*, p. 15-21.  
5010. — *Autour de l'accord. — Les protestations allemandes. — La*

*question du thalweg et des îles du Congo. — L'adhésion de l'Autriche et les déclarations de M. d'Aerenthal. — Au Parlement belge. — Le monument Brazza. — La mort de M. Rognon, p. 21-26.*

5011. — *Le chemin de fer d'el Obeïd, p. 48.*  
5012. — *Le vote du Sénat, p. 60-64.*  
5013. — *Autour de l'accord franco-allemand, p. 65-66.*  
5014. — *L'appel du Congo, p. 73-74.*  
5015. — *Les positions astronomiques de l'Afrique équatoriale, p. 110-111.*  
5016. — *Création des communes de Libreville, Bangui et Brazzaville, p. 111.*  
5017. — *L'accord franco-allemand et l'opinion coloniale allemande, p. 114-118.*  
5018. — *Autour de l'accord franco-allemand, p. 137.*  
5019. — *Les conséquences budgétaires de l'accord franco-allemand, p. 149.*  
5020. — *L'organisation militaire, p. 201.*  
5021. — *Les fils de Senoussi, p. 201-202.*  
5022. — *La délimitation franco-allemande, p. 234-235.*  
5023. — *Mission du capitaine Tilho, p. 235.*  
5024. — *Les indigènes citoyens français, p. 235-236.*  
5025. — *Le prochain emprunt, p. 236.*  
5026. — *Ouverture du câble Libreville-Pointe Noire, p. 236.*  
5027. — *Ouverture d'un réseau téléphonique à Libreville, p. 236.*  
5028. — *Le droit de préférence et les limites franco-belges (3 cartes), p. 236-239.*  
5029. — *Le budget du Congo belge en 1912, p. 239-241.*  
5030. — *Les chemins de fer et les nouveaux territoires du Cameroun (1 carte), p. 241-245.*  
5031. — *Envoi d'une mission pour étudier les améliorations à faire au réseau fluvial allemand, p. 246.*  
5032. — *La délimitation franco-allemande, p. 283, 330-331.*  
5033. — *Les contrats de travail, p. 331.*  
5034. — *Mort de Latham, p. 331.*  
5035. — *Les missions de délimitation, p. 381.*  
5036. — *Le ravitaillement du Tchad par la Nigeria, p. 381.*  
5037. — *Ouverture de la ligne télégraphique Fort Lamy-Fort Archambault et des postes radioélectriques de Pointe-Noire et de Brazzaville, p. 381.*  
5038. — *Ce que les Allemands pensent de leur acquisition, p. 381-384.*  
5039. — *Nouvelles du Cameroun, p. 419-420.*  
5040. — *Le voyage du Gouverneur Général, p. 467.*  
5041. — *Les conséquences du traité franco-allemand, p. 467.*  
5042. — *Le nouveau tarif douanier, p. 467-468.*  
5043. — *Communication radiotélégraphique de Mao à Nguigmi, p. 468.*  
5044. — *La délimitation franco-allemande. Texte des accords et déclarations du 28 sept. 1912 et lettre annexe, p. 492-501.*  
5045. — *Prix Audiffred décerné à Mgr Augouard, p. 501.*

5046. — *L'administration du Congo belge en 1911-1912*, p. 502-503.  
5047. — *Le budget de 1913 et le mouvement économique*, p. 503-504.

*Rens. Col.*

5048. — *L'accord franco-allemand devant le Sénat*, p. 47-100. *Rapport Baudin*. — *Discussion au Sénat*. — *Discours Jénouvrier*. — *Charles Dupuy*. — *de Lamarzelle*. — *Pierre Baudin*. — *Pichon*. — *Ribot*. — *Poincaré*. — *Clémenceau*.

5049. — *De la Nigéria au Nil. Le voyage du Dr Kumm*, p. 204-206.

5050. — *La situation générale de l'A. E. F. Discours de M. Merlin au conseil de Gouvernement*, p. 337-346.

BULLETIN AFRIQUE FRANÇAISE, 1913

5051. — *Comment est mort Hubert Latham*, p. 23-25.  
5052. — *L'organisation militaire de l'A. E. F. 1 croquis*, p. 44-46.  
5053. — *Le ravitaillement du Tchad par la Nigéria*, p. 47.  
5054. — *Le budget du nouveau Cameroun*, p. 48.  
5055. — *Le réseau intercolonial de télégraphie sans fil*, p. 59.  
5056. — *Les palmiers à huile en A. E. F.*, p. 87-88.  
5057. — *Ouverture de lignes télégraphiques sans fil jusqu'à Abéché*, p. 88.  
5058. — *Mort de Zénio*, p. 88.  
5059. — *Soumission de Kanoum et Djellab*, p. 88.  
5060. — *Délimitation et organisation administrative du nouveau Cameroun*, p. 89-90.  
5061. — *Les budgets de l'A. E. F.*, p. 137.  
5062. — *La culture du cacaoyer au Congo*, p. 137-138.  
5063. — *La culture du café au Gabon*, p. 138.  
5064. — *Le Cameroun devant la commission du budget*, p. 138-140.  
5065. — *Les voies de communication dans le Cameroun méridional*, p. 174-175.  
5066. — *Nouvelles de la délimitation du Cameroun*, p. 175.  
5066 bis. — *L'aviation au Cameroun*, p. 175.  
5067. — *Départ de M. Guuther Tessmann pour la Lobaye*, p. 175.  
5068. — *Constitution d'une société de transport pour la Sanga et l'Oubangui*, p. 175.  
5069. — *L'organisation de la justice*, p. 202.  
5070. — *L'Oubangui-Chari en 1912*, p. 203-204.  
5070 a. — *La délimitation du Nouveau Cameroun*, p. 207.  
5070 b. — *L'étude du Gabon*, p. 209.  
5070 c. — *La situation du Moyen-Congo au début de 1913*, p. 244-245.  
5070 d. — *La reconnaissance par l'Angleterre de l'annexion de l'Etat Indépendant à la Belgique*, p. 245-246 et p. 311.  
5070 e. — *Combat dans le Nouveau Cameroun*, p. 246.  
5070 f. — *Au Ouadaï*, p. 287.



ANNALES COLONIALES

5071. — *L'évolution de l'Afrique équatoriale française (1908-1912)*.  
1 carte, 16 gravures, N° du 31 déc. 1912.

5072. — *Le Moyen-Congo avant et après la convention franco-allemande*. N° du 27 mai 1913. 3 croquis, 1 diagramme. 24 photos.

ANNÉE CARTOGRAPHIQUE (Hachette).

5073. — 1<sup>re</sup> année (1891). *Région de l'Oubanghi et de la Bénoué*,  
1/6.000.000.

5074. — 2<sup>e</sup> année (1892). *Région entre le Congo et le lac Tchad*,  
1/10.000.000.

5075. — 3<sup>e</sup> année (1893). *Expédition Dybowski*, 1/3.000.000.

5076. — 4<sup>e</sup> année (1894). *Itinéraire Maistre*, 1/7.500.000.

5077. — 5<sup>e</sup> année (1895). *Nouvelles limites politiques en Afrique*.

5078. — 6<sup>e</sup> année (1896). *Carte de la région entre Congo, Benoué et  
Chari*, 1/8.000.000.

5079. — 7<sup>e</sup> année (1897). Néant.

5080. — 8<sup>e</sup> année (1898). *Coule de l'Oubangui*, 1/3.000.000.

5081. — 9<sup>e</sup> année. *Itinéraire de la Mission Gentil*, 1/3.000 000, avec posi-  
tions astronomiques.

5082. — *Bahr el Ghazal*, 1/6.000.000.

5083. — 10<sup>e</sup> année. *Soudan central en 1800 et 1900*.

5084. — 11<sup>e</sup> année. *Congo français, bassins du Haut-Oubangui et du  
Chari*, 1/8.000.000.

5085. — 12<sup>e</sup> année. *Bassins du Ntem et du Benito par Lesieur*, 1/6 000.000.

5086. — *Région de la Haute-Koto d'après Bos et Superville*, 1/3.500.000.

5087. — 13<sup>e</sup> année. *Région du Tchad*, 1/5.000.000.

5088. — *Frontière du Cabinda*, 1/2.500.000.

5089. — *Cameroun, Congo français et territoires du Tchad*, 1/7.000.000.

5090. — *Région du Bar-el-Ghazal*, 1/5.000.000.

5091. — 14<sup>e</sup> année (1903). *Bassin du Chari*, d'après Chevalier, 1/6.000.000.

5092. — *Cameroun*, 1/5.000.000.

5093. — 15<sup>e</sup> année (1904). *Lac Tchad du lieut. Boudry*, 1/2.000.000.

5094. — 16<sup>e</sup> année (1905). *Nigeria, Cameroun, Congo français*, 1/3.000.000.

5095. — 17<sup>e</sup> année (1906). *Région entre Kanem et Borkou*, d'après le  
capitaine Mangin, 1/6.000 000.

— 5096. — 18<sup>e</sup> année (1907). *Congo français, régions occident.*, 1/5.000.000.

5097. — 19<sup>e</sup> année (1908). *Nouvelle frontière du Cameroun* (convention  
du 18 avril 1908), 1/5.000 000.

5098. — *Esquisse hypsométrique du Sahara Central*, d'après R. Chudeau,  
1/15.000.000.

5099. — 20<sup>e</sup> année (1909). *Régions au N.-E. du lac Tchad*, 1/6.000.000.

5100. — 21<sup>e</sup> année (1910). Néant.

5101. — 22<sup>e</sup> année (1911). *Frontière du Cameroun* (accord du 4 nov.  
1911), 1/10.000.000.

5102. — *Région entre Mbomou et Mbokou*, d'après A. Piquet, 1/4.000.000.

5103. — *Onadaï et Ennedi*, 1/5.000.000.



A TRAVERS LE MONDE, 1895.

5104. — *Dutreuil de Rhins*. 1 photo, p. 2.  
5105. — *La mission Clozel dans le bassin du Logone*. 1 photo, 1 croquis, p. 5.  
5106. — *L'œuvre de M. de Brazza dans la Haute-Sangha de 1892 à 1894*. 3 grav., p. 21-23.  
5107. — *M. Goujon*. 1 photo, p. 36.  
5108. — *La mission apostolique de l'Oubangui*. 4 grav., p. 37.  
5109. — *Ponel*. 1 photo, p. 46.  
5110. — *Blom*. 1 photo, p. 57.  
5111. — *Harry Alis*. 1 photo, p. 103-104.  
5112. — *M. Clozel au Congo. Une nouvelle voie de pénétration vers le Tchad*. 2 photo, 5 grav. p. 333-335.  
5113. — *La mission Decazes*. 1 croquis, p. 505-506.

A TRAVERS LE MONDE, 1896.

5114. — *Une mission allemande dans l'Adamaoua. M. von Uchtritz et le Dr Passarge*. 5 grav., p. 57-60.  
5115. — *Du Congo à la Méditerranée. Mission de Béhagle*, p. 84.  
5116. — *La domestication de l'éléphant africain*, p. 317-319, 1 grav.

A TRAVERS LE MONDE, 1897.

5117. — *Le bassin du Tchad et le transsaharien. Les pirogues de De Béhagle*. 4 grav., p. 133-134.  
5118. — *Coutumes fôtes après la mort*, d'après Dennett, 2 grav., p. 149-151.  
5119. — *Victor Largeau*. 1 portrait, p. 263.  
5120. — *Les jardins d'essai coloniaux*, par J. Dybowski, p. 305-308, 361-364, 8 grav.  
5121. — *Les compétitions sur le Haut-Nil*. 1 carte, p. 397-399.

A TRAVERS LE MONDE, 1898.

5122. — *Les jardins d'essai coloniaux*, par J. Dybowski, p. 1-4. 4 grav.  
5123. — *Les missions vers le Haut-Nil*, p. 15.  
5124. — *Nouvelles de la mission de Béhagle*, p. 38-39.  
5125. — *Les droits de la France sur le Haut-Nil*, p. 55.  
5126. — *Le chemin de fer du Congo*. 1 grav. 1 croquis, p. 117-118.  
5127. — *La mission Marchand auseuil de l'Afrique. La mort de Mabiata le féticheur*. 2 portraits, 2 grav., p. 121-124.  
5128. — *Sur le Chari et le lac Tchad. Au Baghirmi. Succès de la mission Gentil*, p. 191.  
5129. — *Inauguration du chemin de fer du Congo*, p. 199.  
5130. — *Khartoum et le Soudan Egyptien*. 1 portrait, 1 carte, p. 317-318.  
5131. — *Le Bahr el Ghazal*, p. 334-335.

—5132. — *Alfred Marche*. 1 portrait, p. 359.

5133. — *La marche des missions Liotard et Marchand*. 1 carte, p. 373-375.

#### A TRAVERS LE MONDE, 1899.

5134. — *Les Fermes d'essais aux Colonies*, par P. Bourdarie, p. 1-4, 17-20, 33-36, 49-52. 16 grav.

5135. — *L'accord franco-anglais du 21 mars 1899*. 1 carte, p. 109-110.

5136. — *L'adjudant De Prat*. 1 grav., p. 125.

5137. — *Nouvelles de la mission de Béhagle*, p. 132.

5138. — *Louis Mizon*. 1 portrait, p. 195.

5139. — *La mission Marchand à Fachoda. Son combat contre les Derviches*. 1 grav., p. 181-182.

5140. — *La mission Bretounet dans les régions du Tchad. Notre futur ennemi Rabah*, p. 277-278, 1 carte.

5141. — *Tripoli et Benghazi débouchés des régions du Tchad*, p. 356.

5142. — *L'éléphant d'Afrique, sa disparition prochaine*, p. 357-358, 1 carte.

#### A TRAVERS LE MONDE, 1900.

—5143. — *Les migrations de la chique*, p. 62.

5144. — *Les trois missions françaises au lac Tchad*. 1 carte, p. 125-126.

5145. — *Le Bahr el Ghazal après la mission Marchand. Lettre du capitaine Roulet*, p. 148.

5146. — *La délimitation franco-espagnole en Afrique*. 2 cartes, p. 229-230.

5147. — *La France au lac Tchad. Jonction de nos missions*, p. 221.

5148. — *L'ancienne mer intérieure du Congo*, p. 240.

5149. — *La France au lac Tchad. La défaite et la mort de Rabah*. 1 carte, p. 261-262.

5150. — *Questions coloniales franco-anglaises. L'incident de Waïma et la capture du Sergent Malamine*, p. 277-278.

5151. — *La mission Foureau-Lamy. La jonction de l'Algérie au Congo*. 1 portrait de M. Foureau, p. 293-294.

5152. — *Dispersion des dernières bandes de Rabah par nos missions du Tchad*, p. 311.

5153. — *M. Souyri, administrateur colonial*. 1 portrait, p. 332.

5154. — *L'organisation des pays du Tchad*. 1 croquis, p. 357.

5155. — *La mort du commandant Lamy*, p. 415.

#### A TRAVERS LE MONDE, 1901.

5156. — *La mission Chari-Sangha de MM. Bernard et Huot*, p. 52.

5157. — *La rivière Ouam déterminée par la mission Bernard et Huot*. 1 carte, p. 69.

5158. — *La mission Roulet, du Congo au Nil*. 1 croquis, p. 401.

5159. — *La navigation fluviale au Congo*, par P. Bourdarie, 3 photos, 4 croquis, p. 257-260, 265-267.  
— 5160. — *Le Congo français en 1900*, p. 359.

#### A TRAVERS LE MONDE, 1902.

- 5161. — *Une peuplade peu connue du Congo français, les Bakotas*, par L. Paquier, 3 photos, p. 41-43.  
5162. — *L'emploi de l'éléphant*, par P. Bourdarie. 4 photos, p. 145-148, 166-167.  
5163. — *La France en face du Senoussisme. Premiers conflits au lac Tchad*, p. 204, 214-215, 236.  
5164. — *La France au Tchad. La mort du cheikh Senoussi. Son frère lui succède*, p. 292.  
5165. — *Un chemin de fer allemand vers le Tchad*, p. 380.

#### A TRAVERS LE MONDE, 1903.

5166. — *La mission Rousset au Chari. Mort du chef de la mission*, p. 100.  
5167. — *La mission Lenfant. Du Niger au Tchad par la Bénoué*. 1 carte, 1 photo, p. 269-270.  
5168. — *La mouche tsétsé et la maladie du sommeil*, p. 351.  
5169. — *Les Ba-Binghas. Nains de la Sangha*, par P. Bourdarie. 3 photos, p. 401-403.

#### A TRAVERS LE MONDE, 1904.

5170. — *Succès de la mission Lenfant. La vraie route de la France au Tchad*. 1 carte, p. 69-70.  
— 5171. — *La réorganisation du Congo. Divisions administratives. Unité politique*. 1 carte, p. 85.  
5172. — *Le retour de la mission Lenfant*, p. 135.  
5173. — *Mort de Stanley*. 1 portrait, p. 167.  
5174. — *De l'Oubangui au lac Tchad à travers le bassin du Chari. La mission Cheralier*. 1 carte, p. 213-215.  
— 5175. — *L'initiation des féticheurs au Congo*, p. 230-231.  
— 5176. — *La condition de la femme au Congo*. 1 grav., p. 413-414.

#### A TRAVERS LE MONDE, 1905.

5177. — *La mission de Brazza au Congo*, p. 116.  
— 5178. — *Le régime économique du Congo français et le système des concessions*. 1 carte, 2 photos, p. 124-124.  
— 5179. — *Le commerce étranger au Congo français*, par Pervieux de Laborde. 3 photos, p. 129-132.  
5180. — *L'affaire de Missoum-Missoum*, p. 276.  
5181. — *Savorgnan de Brazza*. 1 portrait, p. 310-311.  
5182. — *Les complications de l'hydrographie africaine*, p. 415.

A TRAVERS LE MONDE, 1906.

5183. — *Le ravitaillement des troupes du Tchad par le Logone*, p. 46.  
5184. — *La réorganisation du Congo*. 1 carte, p. 69-70.  
5185. — *Les chemins de fer du Congo belge et celui du Congo français*. 1 carte, p. 325-326.

A TRAVERS LE MONDE, 1907.

5186. — *La mission du capitaine Cottés et la délimitation de la frontière Cameroun-Congo*. 1 carte, 1 photo, p. 50-51.  
5187. — *La maladie du sommeil. Un remède serait trouvé*, p. 51-52.  
5188. — *La mission Moll*. 1 carte, p. 141-142.  
5189. — *Le territoire du Tchad et les dangers qui le menacent*. 1 carte, p. 221-222.  
5190. — *La maladie du sommeil et la mission du Dr G. Martin au Congo*. 1 grav., p. 229-230.  
5191. — *La vie de la mission Moll*. 8 photos, p. 281-284, 289-292.

A TRAVERS LE MONDE, 1908.

5192. — *La poste par pigeon au Congo*. 1 grav., p. 13-14.  
5193. — *Les crocodiles et la maladie du sommeil*, p. 79.  
5194. — *La mission du commandant Lenfant dans le Haut-Logone*. 1 carte, p. 125-126.  
5195. — *Nouvelle délimitation du Cameroun et du Congo français*. 1 carte, p. 149-150.  
5196. — *La maladie du sommeil. Mode d'infection. Ses symptômes. Mesures préventives*, p. 278-279.  
5197. — *Un remède à la maladie du sommeil est découvert par le Dr Laveran*, p. 327.  
5198. — *Plaidoyer pour la prospérité du Gabon*. 4 photos, p. 385-388.

A TRAVERS LE MONDE, 1909.

5199. — *On néglige le Congo français. Réduction successive des travaux à effectuer*. 1 carte, p. 21-22.  
5200. — *L'occupation du Ouadaï par les troupes françaises*. 1 carte, p. 309-310.  
5201. — *L'organisation du Congo français. Occupation effective de tout le territoire. Division et répartition des pouvoirs*, p. 347-348.

A TRAVERS LE MONDE, 1910.

5202. — *Le Congo et ses dépendances prennent officiellement le nom d'Afrique équatoriale française*, p. 44.  
5203. — *La question des transports dans la brousse africaine. Le haquet monocycle*. 1 grav., p. 61-62.

5204. — *Après le massacre de la colonne Fiegenschuh au Ouadaï*, p. 78-79.  
5205. — *Les résultats scientifiques de la mission Tilho dans la région, du Tchad*, 1 carte, 3 grav., p. 113-116.  
5206. — *L'explorateur Boyd Alexander*, p. 198.  
5207. — *La protection de l'éléphant dans le centre africain français* p. 356.

#### A TRAVERS LE MONDE, 1911.

5208. — *L'esclavage au Ouadaï, par le capitaine Devedeix*, 1 grav., p. 85.  
5209. — *De Tripoli au Tchad par une expédition autrichienne*, p. 93.  
5210. — *L'organisation militaire de l'Afrique Equatoriale Française*. 1 carte, p. 133-134.  
5211. — *Le tourisme au Congo français*, p. 152.  
5212. — *Mission hydrographique Audouin*. 1 carte, p. 285.  
5213. — *Le mariage indigène dans le territoire militaire du Tchad. Usages particuliers à diverses régions*, p. 308.  
5214. — *Le Tchad ne serait pas un lac*, p. 318.  
5215. — *La mise en valeur de l'Afrique Equatoriale Française. Conditions offertes aux indigènes et aux immigrants*, p. 335.  
5216. — *L'Allemagne et le Transéquatorial africain*. 1 carte, p. 373.  
5217. — *Deux expéditions scientifiques en Tripolitaine*, p. 374-375.  
5218. — *Quelques coutumes des Kabbas*, p. 380.

#### BUDGET DES COLONIES.

5219. — (*Rapports du*) *au Sénat et à la Chambre*.

#### CONGO FRANÇAIS.

5220. — *Journal officiel* (collection).  
5221. — *Bulletin officiel* (collection).

#### LA DÉPÊCHE COLONIALE ILLUSTRÉE, 1902.

5222. — *La frontière franco-portugaise de Cabinda*, 1 grav., 1 carte, p. 71, n<sup>o</sup> 5.  
5223. — *Les funérailles du Gouverneur général Ballay*. 18 photos, p. 8-12, n<sup>o</sup> 5.  
5224. — *Le Congo français*, 37 photos, 1 carte des concessions, 1 croquis du seuil de Zinga, p. 1-15, n<sup>o</sup> 8.

#### LA DÉPÊCHE COLONIALE ILLUSTRÉE, 1903.

5225. — *La mission Bonnel de Mézières dans le Haut-Oubangui*. 1 carte, 8 photos, p. 79-84.

#### LA DÉPÊCHE COLONIALE ILLUSTRÉE, 1904.

5226. — *La région du Como*. 8 photos, p. 114-115.  
5227. — *Le régime forestier au Congo*. 1 photo, p. 127.



5228. — *Au Tchad*. 9 photos, p. 250-252.  
5229. — *Le Jardin botanique d'Eala (Etat Indépendant du Congo)*.  
9 photos, p. 289-292.

#### LA DÉPÊCHE COLONIALE ILLUSTRÉE, 1905.

5230. — *Les missions catholiques dans le Haut-Congo français et l'Oubangui*, 33 photos, 1 carte.  
5231. — *Le Congo français à l'exposition coloniale de Marseille*.  
3 photos, p. 299-300.

#### LA DÉPÊCHE COLONIALE ILLUSTRÉE, 1906.

5232. — *Le télégraphe au Congo*. 1 carte, 10 photos, p. 66 et 69-71.  
5233. — *Le Congo français à l'exposition de Marseille*, p. 90.  
5234. — *La mission Lenfant (Haut-Logone)*. 2 photos, p. 247.  
5235. — *La mission Tilho*. 2 photos, p. 248.

#### LA DÉPÊCHE COLONIALE ILLUSTRÉE, 1907.

5236. — *Au Congo français. Situation financière et politique*. 13 photos, p. 33-36.  
5237. — *De Bordeaux au Tchad par Zinder*. 36 photos, p. 37-48.  
5238. — *La force publique au Congo belge*. 16 photos, p. 68-72.  
5239. — *Le service postal de la côte occidentale d'Afrique*. 9 photos, 1 carte, p. 137-142.  
5240. — *Les derniers secrets du centre africain (Tchad-Kanem)*.  
3 cartes, 17 photos.  
5241. — *L'assistance médicale indigène au Congo belge*. 2 photos, p. 247-248.

#### LA DÉPÊCHE COLONIALE ILLUSTRÉE, 1908.

5242. — *Le Congo français au point de vue économique*, p. 23-33, 43 photos.  
5243. — *La navigation fluviale sur le Niari*, p. 146-148, 2 croquis, un plan de vapeur, 5 photos  
5244. — *La mission d'étude de la maladie du sommeil au Congo français*, p. 193-204. 37 photos.  
5245. — *Le service des Chargeurs réunis sur la côte occidentale d'Afrique*. 12 photos, p. 237-245.  
5246. — *Un prince allemand au Congo*. 11 photos, p. 246-248.

#### DÉPÊCHE COLONIALE ILLUSTRÉE, 1910.

5247. — *Une expérience d'exploitation cotonnière au territoire du Tchad*, p. 56-60.

DÉPÊCHE COLONIALE ILLUSTRÉE, 1911.

5248. — *L'Afrique équatoriale française à l'exposition de Roubaix.* 5 photos, p. 111-112.  
5249. — *Le caoutchouc industriel.* 9 photos, p. 133-138.  
5250. — *Prophylaxie de la maladie du sommeil en Afrique Equatoriale Française.* 51 photos, p. 157-168.  
5251. — *Les transports en Afrique Equatoriale Française.* 1 photo, p. 188.  
5252. — *Les abductions d'eau au Congo.* 1 plan, p. 205-206.

COLONIALE (REVUE), 1895.

5253. — *Décret délimitant le Haut-Oubangui,* p. 89-90.  
5254. — *Droits de sortie pour le bassin conventionnel,* p. 79.  
5255. — *Note de Barrat sur la géologie du Congo français,* p. 117-127.  
— 5256. — *Les factoreries étrangères dans la région de Batah,* p. 165-167.  
5257. — *Le service des transports entre Loango et Comba,* p. 196-197.  
5258. — *La main-d'œuvre et les matériaux de construction au Congo français,* p. 290-294.  
5259. — *Textiles et gommes du Congo,* p. 294-295.  
5260. — *Les cacaoyères au Congo par Chalot,* p. 620-640.  
5261. — *Le commerce du Haut-Oubangui,* p. 762-763.  
5262. — *Cours moyen des produits du Congo,* p. 465.

COLONIALE (REVUE), 1896.

- 5263. — *Les monnaies et les moyens d'échange au Congo français,* p. 26-29.  
— 5264. — *Les plantations au Congo français,* p. 694-700.

LE CONGO ILLUSTRÉ.

5265. — *La nation des Niams-Niams* (1892, p. 24).  
5266. — *L'hippopotame* (1892, pp. 23, 136).  
5267. — *Les Antilopes* (1892, p. 120 et 192; 1893, p. 184; 1894, p. 64).  
5268. — *Les Mombuttu* (1892, p. 98).  
— 5269. — *Chants nègres* (1892, p. 216).  
— 5270. — *Les Inkambas, élèves féticheurs* (1892, p. 3; 1894, p. 60-63).  
5271. — *Les fétiches* (1892, p. 24).  
5272. — *La tribu des Batékés* (1892, p. 122).  
— 5273. — *L'enrôlement des porteurs* (1892, p. 178).  
— 5274. — *L'euphorbe* (1893, p. 65).  
5275. — *Le porc-épic* (1893, p. 72).  
5276. — *La flottille du Haut-Congo* (1893, p. 34; 1894, p. 21).  
5277. — *L'architecture nègre* (1893, pp. 2 et 10).  
5278. — *Le papayer* (1893, p. 104).

5279. — *Les tambours* (1893, p. 152).  
— 5280. — *Le sel* (1893, p. 154).  
5281. — *La vigne* (1893, p. 192).  
5282. — *La musique chez les nègres* (1893, p. 48).  
5283. — *L'ivoire* (1893, p. 42).  
— 5284. — *Les femmes et les enfants* (1893, p. 208).  
5285. — *Les bambous* (1893, p. 128).  
5286. — *La nation des Baugala* (1893, p. 169).  
5287. — *La canne à sucre* (1893, p. 176).  
5288. — *Le cocotier* (1894, p. 40).  
— 5289. — *L'échange du sang* (1894, p. 57).  
5290. — *Les populations du Haut-Ubangui* (1894, p. 137).

#### DÉCRETS.

- 5291. — *Décret et rapport de présentation du 15 janvier 1910 réorganisant le Congo français et le transformant en Afrique Equatoriale Française* (Bul. Afr. Fr. Rens. Col. 1910, p. 22-24).  
— 5292. — *Décret réorganisant les conseils d'administration des colonies du Gabon, du Moyen Congo et de l'Oubangui-Chari-Tchad* (Bul. Afr. du 15 janvier 1910. Rens. Col. 1910, p. 24).  
5293. — *Décrets et rapports de présentation du 29 décembre 1903* (Bul. Afr. Fr. 1904, p. 47-50).  
5294. — *Décret de ratification du traité du 18 février 1903 avec Snoussi (19 octobre 1903). Journal off. R. F. 24 octobre 1903.*

#### 5295. DOCUMENTS PARLEMENTAIRES DIVERS.

##### EXPOSITION PERMANENTE DES COLONIES (BUL. DE L'), 1893.

- 5296. — *Le commerce du Congo français en 1892*, p. 160-161.  
— 5297. — *Produits naturels du Congo français*, p. 167-169.  
— 5298. — *Mission d'étude du Congo français* (Le Chatelier, p. 143).

##### EXPOSITION PERMANENTE DES COLONIES (BUL. DE L'), 1894.

- 5299. — *La compagnie normande au Congo français*, p. 39  
5300. — *Convention du 30 octobre 1893 avec M. Daumas (concession du Haut-Ogooué)*, p. 99-104.

#### GABON

- 5301. — *Journal Officiel* (Collection).

#### L'ILLUSTRATION 1898.

5302. — *La mission Marchand à Tambourah*. 1 grav. (Illustration, 1<sup>er</sup> sem., p. 229).

5303. — *La mission Marchand à Fachoda*. 1 carte, un autographe, 1 portrait, une gravure (Illustration, 2<sup>e</sup> sem., p. 189).  
5304. — *Faschoda*. 3 gravures (Illustration, 2<sup>e</sup> sem., p. 268-269).  
5305. — *Le capitaine Baratier*. 1 photo (Illustration, 2<sup>e</sup> sem., p. 288).  
5306. — *Le commandant Marchand aux Pyramides d'Égypte*. 1 grav. (Illustration, 2<sup>e</sup> sem., p. 333-348).

#### L'ILLUSTRATION, 1910.

5307. — *Un combat sanglant au Ouadaï. Le combat de Doroté*. 4 portraits, 2 photos, 1 carte, n<sup>o</sup> 3537, p. 438.  
5308. — *Les événements du Ouadaï*. 4 portraits, 1 photo. N<sup>o</sup> 3539, p. 481-483.

#### L'ILLUSTRATION, 1911.

5309. — *La fin du sultan Senoussi*. 11 mars 1911, p. 185, 2 photos.  
5310. — *Les négociations franco-allemandes*. 2 cartes. N<sup>o</sup> 3572, p. 143.  
5311. — *Les négociations franco-allemandes*. 3 photos. 1 carte des prétentions allemandes, d'après M. de Puttkamer. N<sup>o</sup> 3574, p. 148.  
— 5312. — *Le Congo français et les ambitions allemandes*. 1 croquis, 1 photo, 3 portraits. N<sup>o</sup> 3578, p. 214-215.  
5313. — *La rude conquête du Ouadaï*. 1 croquis des opérations du commandant Hilaire dans l'Ennedi. 4 photos. N<sup>o</sup> 3582, p. 307-309.  
5314. — *L'accord franco-allemand. Les compensations au Congo*. 3 cartes. N<sup>o</sup> 3583, p. 320.  
— 5315. — *Retour du Gabon*. 5 photos. N<sup>o</sup> 3583, p. 321-324.  
5316. — *L'accord franco-allemand*. 3 cartes. N<sup>o</sup> 3585, p. 363.

#### L'ILLUSTRATION, 1912.

5317. — *Le retour à Abéché des restes du colonel Moll*. N<sup>o</sup> 3594, p. 30-34, 1 grav.  
5318. — *La chute du cabinet Caillaux*. 5 grav. N<sup>o</sup> 3594, p. 32-33.  
5319. — *Dans l'épique Ouadaï. La soumission de Doudmourrah*. 5 photo. N<sup>o</sup> 3598, 1912, p. 108-110.  
5320. — *Un poste français (Nola) qui va devenir allemand*. 4 photos. N<sup>o</sup> 3603, p. 205.  
— 5321. — *La danse des femmes autour du gorille tué*. 1 photo. N<sup>o</sup> 3604, p. 232-233.  
— 5322. — *A ceux qui demeureront au Congo. Le monument funèbre de Mbaïki*. 1 photo. N<sup>o</sup> 3607, p. 340.  
5323. — *Une étape de nos conquêtes africaines. L'occupation de Goz Beïda*. 1 carte, 4 photos. N<sup>o</sup> 3615, p. 505-507.  
5324. — *Au pays des grandes chasses où mourut Latham. Le buffle de l'Oubangui-Chari*. 2 photos. N<sup>o</sup> 3622, p. 58.

5325. — *La tête du buffle qui a tué Latham*. 1 photo. N° 3630, p. 200.

5326. — *Un coup d'Etat au Ouadaï*. 5 photos. N° 3631, p. 209.

5327. — *Les princes noirs en exil. 3 fils de sultans de l'A. E. F.* N° 3681, p. 220.

5328. — *La pénétration pacifique au Dar Sila*. 4 photos. N° 3632, p. 228-229.

### L'ILLUSTRATION, 1913.

5329. — *Notre œuvre africaine. La prise de Ouanda-Djalé*. 1 croquis, 4 photos, 14 juin, p. 564-565.

### LA GÉOGRAPHIE.

5330. — *Explorations de M. Bobichon et Superville dans le bassin de la Haute Kotto*. Tome X, 1904, pp. 370-371.

5331. — *Reconnaissance du Kouango*. Tome X, 1904, p. 374.

5332. — *Note au sujet de l'ouvrage du commandant Lenfant : « La grande route du Tchad »*. Tome X, 1904, pp. 392-394.

5333. — *Nouvelles du Chari*. 1905, t. XI, p. 62.

5334. — *La mission d'inspection de De Brazza*. 1905, t. XI, p. 331.

5335. — *La route Niger-Bénoué-Tchad*. 1905, t. XI, p. 331.

5336. — *Article nécrologique sur Pierre Savorgnan de Brazza*. 1905, t. XII, pp. 200-202, avec 1 portrait.

5337. — *Obsèques nationales de M. De Brazza*. 1905, t. XII, pp. 279-284.

5339. — *L'expansion coloniale au Congo français par M. Rouget* (Note de M. Hulot, 1906, tome XIV, p. 67).

5340. — *Annuaire officiel illustré de la Colonie du Congo* (Note, p. 68, tome XIV).

5341. — *Explorations du capitaine Mangin au Borkou* (tome XIV, 1906, p. 130).

5342. — *Explorations dans le bassin du Tchad* (tome XV, pp. 161-170).

5343. — *Exploration du bassin de la Nyanga* (tome XV, p. 196-197, 1906).

5344. — *Mission d'études de la maladie du sommeil au Congo français* (Lettre du docteur G. Martin, tome XV, 1907, p. 221).

5345. — *Distribution du Karité dans l'Afrique tropicale* (tome XV, 1907, pp. 445-446).

5346. — *Explorations du Borkou par le capitaine Mangin* (tome XV, 1907, pp. 372-377).

5347. — *Cercle du Moyen-Logone* (1906, p. 393).

5348. — *Délimitation Congo-Cameroun* (Note envoyée par le commandant Moll, 1906, p. 46).

5349. — *Mission Lancrenon au Congo français*, 1906, p. 55.

5350. — *La troisième mission Lenfant (Haut-Logone)* (p. 240, tome XIV, 1906).

5351. — *La voie Niger-Bénoué-Tchad* (tome XIV, 1906, p. 241).



5352. — *Mission Marc-Bel* (1906, tome XIV, p. 241).
5353. — *Le chemin de fer Libreville-Makoua projeté par le capitaine Cambier (conférence)* (tome XIV, pp. 403-410, séance du 23 nov. 1906).
5354. — *Mission du Haut-Logone* (tome XV, 1907, p. 216 et tome XVI, 1907, pp. 141-142).
5355. — *Mission du Haut-Logone* (Note du commandant Lenfant, tome XVI, 1907, p. 205).
5356. — *Mission du Haut-Logone* (Note du commandant Lenfant, tome XVI, 1907, pp. 281-287).
5357. — *Travaux géographiques de la mission Moll au Congo* (tome XVI, 1907, p. 414).
5358. — *Exploration entre la Sangha et le Logone par le lieutenant Lancrenon* (tome XVI, p. 423-426, avec une carte).
5359. — *Mission de la maladie du sommeil* (tome XVI, pp. 429-430).
5360. — *La mission Lenfant sur la Bénoué* (tome VIII, p. 197).
5361. — *L'expédition allemande de la Bénoué* (tome VIII, pp. 229-232).
5362. — *Nouvelles d'Afrique* (1904, tome XI, pp. 62-63).
5363. — *Exploration du capitaine Tilho dans le bassin du Tchad* (tome XI, 1905, pp. 226-230).
5364. — *Voyage de M. Vaille dans l'Irindo-N'Djadié* (tome XXI, 1905, p. 244).
5365. — *Assemblée générale du 19 avril 1907, Remise d'une médaille à l'Administrateur Pierre Prins; d'une médaille à M. le capitaine Henry Freydenberg; d'une médaille à M. Fernand Rouget.*
5366. — *Mission d'études de la maladie du sommeil* (Note du Dr Martin, 1907, tome XVI, p. 205).
5367. — *La poste par pigeons au Congo* (tome XVI, p. 205-207. Note du commandant Reynaud).
5368. — *Mort du Dr Decorse* (tome XVI, pp. 277-278).
5369. — *Mort du sergent de Montmort* (tome XVI, pp. 353-354).
5370. — *La zone frontière Loango-Cabinda, d'après les travaux de la commission franco-portugaise de délimitation* (1902, tome V, pp. 58-60, avec 1 carte).

#### SOCIÉTÉ DE GÉOGRAPHIE COMMERCIALE (BULLETIN DE LA).

5371. — *Le litige franco-espagnol dans le golfe de Guinée. 1 carte.* T. X, 1887-1888, p. 754-767.
5372. — *La ligne de navigation proposée entre la France et le Congo français.* T. XI, 1888-1889, p. 76-85.
5373. — *La baie de Bata.* T. XII, 1889-1890, p. 693-695.
5374. — *La fondation de Bangui.* T. XII, 1889-1890, p. 333-334.
5375. — *La fondation de Liranga.* T. XII, 1889-1890, p. 333.
5376. — *Lettre du 27 nov. 1890 sur le Haut-Oubangui et la mission Crampel.* T. XIII, 1890-1891, p. 265-270.
- 5377. — *Les Factories de la maison Daumas.* T. XIV, 1891-1892, p. 467.
- 5378. — *Les produits naturels du Congo français d'après Dybowski, Berton, Thoiré, Ravaud.* T. XIV, p. 152-158.

5379. — *Un hôtel pour voyageurs à Libreville*. T. XVIII, p. 381-382.  
5380. — *Une société franco-belge sur le Haut-Oubangui*. T. XX, p. 230-231.  
5381. — *Nouvelles de la mission Fourneau-Fondère*. T. XXI, p. 246.  
5382. — *Impressions d'un concessionnaire au Congo, 24 déc. 1899*. T. XXII, p. 66-68.  
5383. — *Le climat du Congo, ses effets*. T. XXIII, 1901, p. 44-47.  
5384. — *La vie d'un agent de culture au Congo*. T. XXIII, 1901, p. 211.  
5385. — *La Haute-Sanga d'après M. Bonnassies*. T. XXIII, 1901, p. 215-217.  
5386. — *La commission de délimitation franco-espagnole du golfe de Guinée*. T. XXIV, p. 81-83.  
5387. — *Les concessions du Congo français*. T. XXIV, 1902, p. 133.  
5388. — *La mission de la maladie du sommeil et l'Ibogha*. T. XXV, 1903, p. 708-709.  
5389. — *Mission Chevalier*. T. XXVI, 1904, p. 296-298.  
5390. — *Rapport sur le régime douanier de l'Afrique Equatoriale Française*. 1911, p. 51-62.

#### SOCIÉTÉ DE GÉOGRAPHIE DE L'EST (BULLETIN DE LA).

5391. — *Le dernier voyage de M. de Brazza*. 1882, p. 380-383.  
5392. — *Le commerce possible de la France avec l'Ogooué*. 1882, p. 384-386.  
5393. — *Nouvelles du Congo*. 1884, p. 394-395, 565-566.  
5394. — *La culture du coton au Gabon*. 1887, p. 650.  
5395. — *Carte du bassin septentrional du Congo*. 1/6.600.000, 2<sup>e</sup> sem., 1887.  
5396. — *Carte de l'Oubangui par Van Gèle*, 2<sup>e</sup> trim., 1887.  
5397. — *Les Batékès par Hamy*. 1891, p. 382-384.  
5398. — *Détails sur la mort de M. de Behagle*. 1901, p. 232-233.  
5399. — *Le réseau télégraphique du Congo*. 1901, p. 233-234.  
5400. — *La densité de la population du Congo français*. 1902, p. 451-452.  
5401. — *Les Pahouins sont-ils des Francs ?* 1906, p. 349-352.

#### SOCIÉTÉ DE GÉOGRAPHIE DE LYON (BULLETIN DE LA).

5402. — *La région du Chari et la mission Gentil*. Tome XVII, p. 270-281.  
5403. — *Dans la Haute-Sangha*. Tome XVII, p. 318.  
5404. — *La délimitation franco-portugaise dans la région du Congo*. T. XVII, p. 424-425.  
5405. — *Missions Liotard et Marchand*. T. XV, p. 390-422.  
5406. — *Les missions Gentil et Béhagle au Tchad et au Chari*. T. XV, p. 424-427.

SOCIÉTÉ DE GÉOGRAPHIE DE LILLE (BULLETIN DE LA).

1887. T. VII.  
5407. — *La délimitation du Gabon et du Congo français*, p. 76.  
5408. — *La mission française de délimitation de nos nouveaux établissements du Congo*, p. 76-77.  
5409. — *Une grammaire Congo du XVIII<sup>e</sup> siècle*, p. 247.  
5410. — *Les explorations de Jacques de Brazza*, p. 475-477.  
5411. — *Résultat des explorations Grenfell et Junker*, p. 482.  
1887. T. VIII.  
5412. — *Les missions catholiques en Afrique Equatoriale*, p. 56-57.  
5413. — *Limites du Congo français*, p. 257-258.  
5414. — *L'exploration de l'Oubangui, par Van Gèle*, p. 302-303.  
5415. — *Le commerce du Gabon (mercuriale)*, p. 74-76.  
5416. — *Commerce du Gabon et de l'Etat Indépendant en 1886*, p. 317-318.  
1888. T. IX.  
5417. — *Le retour de M. de Brazza. Nouvelles*, p. 356.  
5418. — *L'exploration du Niudi Kouilou, lettre de Cholet, 20 juin 1887*, p. 357-358.  
5419. — *Le problème de l'Ouellé*, p. 358-359.  
5420. — 1888. T. X. *Solution du problème de l'Ouellé, par Van Gèle*, p. 234-235.  
5421. — 1889. T. XI. *Contestations franco-espagnoles*, p. 367.  
1889. T. XII.  
5422. — *Voyage de P. Crampel dans le Nord du Gabon*, p. 72-73.  
5423. — *Inauguration des lignes françaises allant au Congo*, p. 205.  
1890. T. XIV.  
5424. — *Le litige franco-espagnol dans le golfe de Guinée*, p. 391-393.  
5425. — *Le jardin d'essai de Libreville*, p. 400.  
1891. T. XVI.  
5426. — *De Brazza vers le lac Tchad*, p. 358-359.  
5427. — *Départ mensuel des paquebots Fraissinet pour le Congo*, p. 70.  
1892. T. XVII.  
5428. — *L'expédition Crampel vers le lac Tchad. par Harry Alis*, p. 215-230.  
5429. — *La future expédition Fondère*, p. 267.  
1892. T. XVIII.  
5430. — *Rapport de M. de Brazza sur sa politique musulmane*, p. 44-45.  
5431. — *Lettre de Mgr Augouard*, p. 208-209.  
5432. — *Le commerce au Congo*, p. 154.  
5433. — 1893. T. XX. *La situation commerciale au Congo*, p. 191-192.  
5434. — 1893. T. XIX. *Explorateurs morts au Congo de 1884 à 1892*, p. 105-107.  
5435. — 1895. T. XXIII. *La question du rio Mouni*, p. 398-399.  
5436. — 1896. T. XXVI. *Impressions d'un Lillois (Adjudant De Prat) dans un voyage au centre de l'Afrique*, 25 mai 1896, p. 186-193, 294-302.

1897. T. XXVII. *Impressions d'un Lillois, etc.*, p. 75-88, 2 cartes 1/3.000.000, p. 110-114, p. 186-189.

1897. T. XXVIII. *Impressions d'un Lillois, etc.*, p. 148-161, 1 cart. 1/3.000.000. p. 218-233. 1 carte 1/3.000.000, p. 300-305, p. 387-399.

1898. T. XXIX. *Impressions d'un Lillois, etc.*, p. 82-87, 1 carte, p. 141-154. 1 carte du Mbomou et du Mbokou au 1/100.000, en 3 feuilles.

1898. T. XXX. *Impressions d'un Lillois, etc.*, p. 149-155, 342-347.

5437. — 1899. T. XXXI. *De Loango à Fachoda*, par O. De Prat, p. 289-356, 8 cartes.

5438. — 1897. T. XXVII. *Les plantations au Gabon*, p. 411-412.

5439. — 1898. T. XXIX. *La France sur le Haut-Nil*, par R. Arnette, p. 87-94.

1900. T. XXXIV.

5440. — *Au Bahr el Ghazal*, par le Capitaine Roulet, p. 325-326.

5441. — *Achèvement de la ligne télégraphique Loango-Brazzaville*, p. 326.

5442. — *Départ de la mission Cureau pour délimiter le Sud-Cameroun*, p. 398.

1901. T. XXXV.

5443. — *Lettres d'un lieutenant de cavalerie (Avon) datées du Haut-Chari*, p. 222-227.

5444. — *Mission Loëfler et mission Fredon*, p. 324.

5445. — *Nouvelles du Ouadaï*, p. 325.

5446. — *Le combat de Goudjeba*, p. 458.

1902. T. XXXVII.

5447. — *Lettres du lieut. Avon (Chari)*, p. 133-146, p. 196-203.

5448. — *Reconnaissance de M. de Pauwel dans la Lobaye*, p. 235.

1902. T. XXXVIII.

5449. — *Lettres du lieut. Avon (Chari)*, p. 102-111.

5450. — *Exploration Keeremans dans la Haute-Sangha*, p. 198.

5451. — *Mort de l'inspecteur de milice Langlais*, p. 198-199.

5452. — *Le nouveau chef des Senoussya*, p. 398-399.

5453. — 1903. T. XXXIX. *Le voyage du colonel allemand Pavel au Bornou*, p. 207-208.

5454. — 1906. T. XLVI. *Le cuivre au Congo français*, p. 412.

5455. — 1908. T. XLIX. *La carte de l'Oubangui de Mgr Augouard*, p. 50-51.

5456. — 1908. T. L. *Les confins du Sud-Cameroun et du Congo français*, p. 275-284.

1909. T. LI.

5457. — *La mission du Haut-Logone par le Com. Lenfant*. 1 croquis, p. 10-21.

5458. — *Etude sur le Congo français*, p. 338-346.

5459. — 1909. T. LIII. *Impressions sur le Congo français par F. Chatalaye*, p. 145-152.

5460. — 1911. T. LV. *A propos du Ouadaï*. 1 croquis, p. 51-55.



LIVRES BLEUS.

5460 *bis.* — Divers.

LIVRES JAUNES.

5460 *ter.* — Divers.

REVUE MARITIME ET COLONIALE.

- 5461. — *Etablissement des comptoirs d'Assinie et du Gabon.* 1<sup>re</sup> série, T. I, p. 312.
- 5462. — *Carte du bassin du Gabon.* 1<sup>re</sup> série. T. XI, p. 263.
- 5463. — *Missions catholiques françaises sur la côte occidentale d'Afrique et en particulier du Gabon.* 1<sup>re</sup> série. T. XII, p. 443.
- 5464. — *Rapport sur la situation des comptoirs français du golfe de Guinée.* 2<sup>e</sup> série. T. VII, p. 47.
- 5465. — *Le Gabon.* 1863. T. IX, p. 44-65, 4 carte.
- 5466. — *Renseignements sur le commerce français au Gabon.* 2<sup>e</sup> série. T. XI, p. 382.
- 5467. — *Correspondance relative au Gabon.* 2<sup>e</sup> série. T. XII, p. 126.
5468. — *Le caoutchouc du Gabon.* 2<sup>e</sup> série. T. XV, p. 305.
- 5469. — *Situation du commerce français au Gabon.* 1857. 2<sup>e</sup> série. T. XVII, p. 269.
- 5470. — *Le jardin d'acclimatation du Gabon.* 1858. 2<sup>e</sup> série. T. XVIII, p. 504.
- 5471. — *Renseignements sur le commerce et les intérêts français au Gabon et au Congo.* 1867. T. XX, p. 598-602.

Fil de  
Lange

LE MOUVEMENT GÉOGRAPHIQUE.

5472. — *Le climat du Congo.* 1884, col. 50.
5473. — *Le commerce de l'ivoire.* 1884, col. 56-60 ; 1889, col. 7, 10, 63 ; 1890, col. 124 ; 1891, col. 96 ; 1895, col. 7.
5474. — *L'huile de palme.* 1885, col. 95.
5475. — *Exploration de la rivière Lekoli,* par J. de Brazza. 1886, col. 69.
5476. — *Le réseau navigable du Haut-Congo.* Avec 4 croquis, 1886, col. 91 ; 1894, col. 51.
5477. — *Le futur delta du Congo.* N<sup>o</sup> 46, 1886.
5478. — *Les correspondances par pigeons voyageurs.* 1888, col. 19 et 31.
5479. — *La noix de Kola.* 1888, col. 20 et 79.
5480. — *Mœurs et coutumes nègres.* 1893, col. 77.
5481. — *Le port de Léopoldville.* 1886, col. 2.
5482. — *Le port de Kinchassa.* 1891, col. 29.
5483. — *Déclaration de neutralité du 1<sup>er</sup> août 1885 (1888, col. 62) rectifiée et complétée par la déclaration du 28 décembre 1894 (1894, col. 72).*
5484. — *Le caoutchouc.* 1889, col. 84 ; 1891, col. 125 ; 1892, col. 49 et 126, statistique.
5485. — *Le chemin de fer du Congo.* 1886, col. 2, 87, 94, 99 et 104 ; 1889, p. 37.



5486. — *La flottille du Haut-Congo*. 1888, col. 17; 1890, col. 42; 1891, col. 113.
5487. — *Arrangement conclu entre l'Etat Indépendant du Congo et le Gouvernement Britannique* (Bahr el Ghazal, lacs Albert et Bangwelo, 12 mai 1894. 1894, col. 45).
5488. — *Arrangement conclu entre l'Etat Indépendant du Congo et la République française au sujet de la délimitation de leurs possessions respectives en Afrique (Ubangi-Bomu)*. 14 août 1894. 1894, col. 74.
5489. — *Convention entre le Gouvernement de la République française et l'A. I. du Congo*. 5 février 1885. 1894, col. 74.
5490. — *Le café au Congo*. 1890, col. 49.
5491. — *Le cocotier*. 1894, col. 40.
5492. — *Le cacaoyer*. 1890, col. 117 et 1891, col. 53.
5493. — *Le Congo français au nord du coude de l'Ubangi. Observations le Marinel, Lauzière, Dybowski et Dr Heer*. 1895, col. 241.
5494. — *Les explorations Nilis et de la Kéthulle. Observations G. le Marinel, Roget et Purdy*. 1895, col. 302.
5495. — *Exploration du Tchiloango et de la Loukoula* (1888, col. 18).
5496. — *Exploration de la Sangha par les missions Fourneau et Gaillard*. 1891, col. 85-91.
5497. — *L'agriculture et l'industrie chez les noirs du Congo*. 1893, col. 27.
5498. — *Les missions au Congo*. 1889, col. 86 et 187; 1892, col. 2 et 41.
5499. — *Protocole délimitant les frontières entre l'Etat Indépendant du Congo et les possessions françaises dans la région de Manyanga* : 1894, col. 75.
5500. — *Protocole délimitant les frontières entre l'Etat Indépendant du Congo et les possessions françaises du côté de l'Oubanghi*. 1888, col. 62.
5501. — *Le commerce du caoutchouc sur le marché d'Anvers*. 1895, col. 8.
5502. — *L'orthographe des noms géographiques au Congo* 1892, col. 25.
5503. — *Le tabac au Congo*. 1888, col. 2.
5504. — *Le manioc et le tapioca*. 1888, col. 55.
5505. — *Conférence de Bruxelles pour l'abolition de la traite des nègres. Acte général*. 1890, col. 57-60.
5506. — *Historique des transports à dos d'homme à travers la région des chutes*. 1889, col. 37.
5507. — *La Compagnie des transports par bœufs entre Matadi et Léopoldville*. 1888, col. 47.

#### LE MOUVEMENT GÉOGRAPHIQUE, 1898.

5508. — *Nouvelles de la mission Marchand*, col. 12.
5509. — *Mort du lieutenant Simon*, col. 12.
5510. — *Les missions Liotard et Marchand. De Bangui à Tambura et Dem Soliman*. 1 croquis, 2 grav., col. 13-18.
5511. — *Rapport du Conseil d'administration du chemin de fer du Congo*, col. 37-63, 1 carte.

5512. — *Autour de l'Abyssinie et du Bahr el Ghazal*, col. 79-80.  
5513. — *Arrivée du chemin de fer au Stanley-Pool. Plan et vue de Matadi*, col. 82-87.  
— 5514. — *Le Budget du Congo français en 1898*, col. 123.  
5515. — *Le voyage de M. de Lamothe*, col. 123-124.  
5516. — *Nouvelles de la mission Marchand*, col. 135.  
5517. — *La rivière Oubangui, de sa source à son confluent*, col. 139-141, 1 croquis au 1/6. 450.000.  
5518. — *Orthographe des noms géographiques au Congo belge*, col. 141-142.  
5519. — *De Libreville à Brazzaville, voyage de M. de Lamothe*, col. 144-145.  
— 5520. — *Le budget local du Congo français*, col. 149.  
5521. — *Arrivée du chemin de fer belge au Stanley-Pool*, col. 163-164.  
5522. — *L'expédition von Carnap*, col. 164-165.  
5523. — *Nouvelles de la mission Marchand, du lieutenant Fouque*, col. 171-172.  
5524. — *Mission Bonnel de Mézières*, col. 171.  
5525. — *Exploration Perdrizet*, col. 171.  
5526. — *La milice au Congo*, col. 171.  
5527. — *La locomotive au Stanley-Pool*. 2 cartes, 4 portraits, col. 175-186, 187-192. 1 profil de la ligne.  
5528. — *La rivière Ombella et la Ouohm*. 1 croquis 1/10.000.000, col. 217-218.  
5529. — *Le mouvement commercial de l'Etat Indépendant*, col. 223-225.  
5530. — *L'expédition von Carnap*, col. 264-265.  
5531. — *La mission Gentil au lac Tchad, reconnaissance du Chari*, col. 276-278.  
5532. — *L'inauguration du chemin de fer du Congo*, col. 283-286.  
5533. — *La maladie du sommeil chez les Boubangui*, col. 302-303.  
5534. — *La mission Marchand*, col. 312-313.  
5535. — *La mortalité au Congo*. col. 314-315, 322-323.  
5536. — *Voyage de M. de Lamothe au Kouilou*, col. 326-327.  
5537. — *Le Wom et le Bali*, col. 351-353.  
5538. — *Les langues du Haut-Congo*, col. 362-364.  
5539. — *L'inauguration du chemin de fer du Congo*, col. 394-401.  
5540. — *Nouvelles de la mission Marchand*, col. 425.  
5541. — *Mission Bretonnet*, col. 447.  
5542. — *A Fachoda*, col. 469-470, 502-503.  
— 5543. — *Caféier sauvage au Congo français*, col. 519.  
5544. — *La mission Marchand dans le Bahr-el-Ghazal*, col. 535-538.  
5545. — *Les mammifères apprivoisés*, col. 555-556.  
5546. — *La mission Gentil sur le Chari*, col. 559-565.  
5547. — *Au sujet de la concession du Haut-Oubangui*, 564-566.  
5548. — *L'expédition Marchand*, col. 571-573.  
5549. — *Vers le Tchad*, col. 573-574.

5550. — *A la ligne de fuite du Nil. De Semio à Dem Ziber*, col. 600-603. 1 croquis.  
5551. — *Constitution de la Société du Sud-Kamerun*, col. 604-605.

### LE MOUVEMENT GÉOGRAPHIQUE, 1899.

5552. — *Budget de l'Etat Indépendant du Congo en 1898*, col. 21.  
5553. — *Bilan de la compagnie du chemin de fer du Congo au 30 juin 1898*, col. 30-31.  
5554. — *Les transports dans l'Ubangi*, col. 33.  
5555. — *Budget du Congo français en 1899*, col. 34.  
5556. — *Nouvelles de la mission Marchand*, col. 34.  
5557. — *Assemblée générale du 18 janvier 1899 de la compagnie du chemin de fer du Congo*, col. 37-47.  
5558. — *Commerce du 1<sup>er</sup> semestre 1898 au Congo français*, col. 57.  
5559. — *Au lac Tchad. La mission Gentil*, 1 carte, col. 77-81.  
5560. — *Statuts de la compagnie du Sud-Kamerun*, col. 83-84.  
5561. — *Expédition Fourneau*, col. 90.  
5562. — *La situation financière du Congo français*, col. 90-91.  
5563. — *Les cultures au Chari*, col. 106.  
5564. — *Etablissements hospitaliers au Congo français*, col. 119.  
5565. — *Nouvelles de la mission Marchand*, col. 131-132.  
5566. — *Les concessions au Congo*, col. 137-139.  
5567. — *Le Bahr-el-Ghazal*, col. 141.  
5568. — *L'accord anglo-français et l'Etat Indépendant*, col. 143-148, 1 carte.  
5579. — *La mission Marchand*, col. 154.  
5570. — *Les nouveaux territoires français*, col. 154.  
5571. — *Le Ouadaï*, col. 179.  
5572. — *Les concessions au Congo français*, col. 193-198.  
5573. — *Le voyage de M. de Puttkamer au Stanley-Pool et dans la Sanga*, col. 211-215.  
5574. — *Carte de la Haute-Sanga et de la concession de la compagnie du Sud-Kamerun*, col. 226-227, 1 carte 1/2.000.000.  
5575. — *Organisation de l'Ubangi*, col. 231-232.  
5576. — *La 22<sup>e</sup> traversée de l'Afrique Centrale. De l'Atlantique au golfe d'Aden. Mission Marchand, 1896-1899*, 1 portrait, 3 cartes, col. 247-257.  
5577. — *Le commerce de l'Etat Indépendant en 1898*, col. 257-258.  
5578. — *Makoko*, col. 269.  
5579. — *Mission Fourneau-Fondère*, col. 279.  
5580. — *Le commerce du Congo français en 1898*, col. 279-280.  
5581. — *Jugement du 13 mai 1898 du tribunal de Libreville entre la Soc. du Haut-Ogooué et J. Holt et C<sup>ie</sup>*, col. 345-346.  
5582. — *Le retour de M. de Lamothe*, col. 371.  
5583. — *Mission de Behagle*, col. 371.  
5584. — *Permis de port d'armes*, col. 371.  
5585. — *La culture du caoutchouc*, col. 371-372.

5586. — *La mission Fourneau-Fondère*, col. 380-381.  
5587. — *Exploration des territoires du Sud-Kamerun par le Dr Plehn*, col. 385-388, 397-400.  
5588. — *La mission catholique de l'Ubangi*, col. 402-403.  
5589. — *Les Bondjô par E. Carlier*, col. 413-416.  
5590. — *A travers le Congo français, de la Sanga au Gabon. Mission Fourneau-Fondère*, col. 445-447.  
5591. — *Exploration de la Koto par le capitaine Julien*, col. 448-450.  
5592. — *Liste des concessions données au Congo français*, col. 452-453.  
5593. — *Conservation des forêts*, col. 468.  
5594. — *Rabih, sultan du Soudan Central*, 1 carte, col. 529-535.  
5595. — *Le massacre de l'avant-garde de la mission Gentil par Rubih*. 1 schéma, col. 541-545.  
5596. — *Autour du Tchad*, col. 555-557.  
5597. — *Culture du caoutchoutier de Cérara au Congo français*, col. 561-563.  
5598. — *Tableau du commerce du Congo français en 1897 et 1898*.  
5599. — *Le Bahr-el-Ghazal*, 1 croquis de Marchand, col. 565-566.  
5600. — *Le régime des concessions au Congo français*, col. 577-580.  
5601. — *Le caoutchouc au Congo français*, col. 585-586.  
5602. — *Autour du Tchad*, col. 610.  
5603. — *Dans le Sud Kamerun*, col. 637-638.  
5604. — *La navigabilité du Haut-Oubangui par Dyé*, col. 640-643.  
5605. — *Le commerce du Congo français. 1<sup>er</sup> semestre 1899*, col. 657.  
5606. — *Exploration de l'Ofoué*, par A. Chaussé, col. 657.

### LE MOUVEMENT GÉOGRAPHIQUE, 1900.

5607. — *Le budget de l'Etat du Congo pour 1900*, col. 5-7.  
5608. — *La mission Oswald dans l'Ogooué*, col. 21.  
5609. — *Vente de terres dans l'Ogooué*, col. 32.  
5610. — *Une compagnie de navigation au Congo français*.  
5611. — *Chemin de fer du Congo, assemblée générale du 17 janvier 1900*, col. 37-48.  
5612. — *Mort du Dr Plehn*, col. 59, 79-80, 1 portrait, 306-308.  
5613. — *Le budget du Congo français en 1900*, col. 80-81.  
5614. — *Le régime des concessions dans le bassin de la Sanga*, 1 carte 1/2.000.000, col. 85-88, 109-113, 121-124.  
5615. — *Lettre du Commissaire Général de Lamothe du 27 janvier 1900 de Bangui*, col. 96.  
5616. — *Retour du lieutenant de Tonquédec par le Nil*, col. 107.  
5617. — *Exploration du Dr Plehn de Zimu à Bayanga*, p. 126-127.  
5618. — *Mercuriale pour la douane*, p. 130.  
5619. — *Le problème du Wam*, col. 156.  
5620. — *Au lac Tchad*, col. 167.  
5621. — *La flotille du Haut-Congo*, col. 189-190.  
5622. — *Union coloniale congolaise*, col. 190.  
5623. — *L'emprunt de 2.500.000. Son utilisation*, col. 190.



5624. — *Le caoutchouc au Sud Kamerun, la mission Schlechter*, col. 229-231.

5625. — *Le commerce de l'Etat Indépendant du Congo en 1899*, col. 253-256.

5626. — *Le problème du Wam*, col. 256.

5627. — *La tournée de M. de Lamothe et l'organisation de l'Oubangui*, col. 285-286.

5628. — *L'organisation de l'Oubangui*, col. 322.

5629. — *Projet de séparation entre le Congo français et le Gabon*, col. 322-323.

5630. — *La délimitation du Muni*, col. 332.

5631. — *Association des colons du Congo français*, col. 332.

5632. — *Le sort de la femme au Congo*, col. 370-371.

5633. — *La mission Rouyer-Avelot*, col. 371-372.

5634. — *De Ouango à Mobaye par le capitaine Julien*, col. 403-405.

5635. — *Le commerce du Congo français en 1899*, col. 431-432.

5636. — *Le Bahr-el-Ghazal d'après le capitaine Roulet*, col. 436-437.

5637. — *La perception de l'impôt*, col. 441-442.

5638. — *La ligne télégraphique Loango-Brazzaville*, col. 442.

5639. — *Recensement des Européens au Congo français en 1900*, col. 442.

5640. — *Questionnaire géographique et commercial*, col. 442-443.

5641. — *L'émigration des travailleurs indigènes*, col. 456.

5642. — *Mort de Rafai*, col. 500.

5643. — *La région de Bangui*, col. 501.

5644. — *Délimitation du Sud Kamerun*, col. 501.

5645. — *Le café au Congo français*, col. 511.

5646. — *Ligne télégraphique Libreville-Loango-Brazzaville*, col. 525.

5647. — *Résultats de la mission Bonnel de Mézières*, col. 525-526.

5648. — *La flotille commerciale du Gabon*, col. 535-536.

5649. — *Budget du Congo français en 1900*, col. 536.

5650. — *Exploration du Mayumbe*, col. 548.

5651. — *Les postes à bois*, col. 548.

5652. — *L'exploration de la Likouala aux herbes par le capitaine Jobit*, col. 565-568.

5653. — *La mission de Brazzaville*, 2 photos, col. 597.

5654. — *Mgr Augouard*, portrait, col. 611.

5655. — *Pouvoirs disciplinaires des administrateurs*, col. 611-612.

5656. — *Rapport sur l'année 1899 au Congo français*, col. 639.

5656 bis. — *Tarifs de transport des Messageries fluviales*, col. 640.

#### LE MOUVEMENT GÉOGRAPHIQUE, 1901.

5657. — *La navigation à vapeur sur le Haut-Congo*, col. 1-4.

5658. — *Organisation du service de la conservation de la propriété foncière*, col. 9-10.

5659. — *Rapport de la Compagnie du chemin de fer du Congo*, 16 janv. 1901, col. 29-36.



5660. — *La Ngoko*, col. 37-39.  
5661. — *La mission Foureau-Lamy*, col. 40-43, 52-54.  
5662. — *La géologie du nord du Gabon d'après le Dr Spire*, col. 66-67.  
5663. — *Le problème de la Wam et du Bali*, col. 67-68.  
5664. — *La convention franco-espagnole du 27 juin 1900*, col. 93-94.  
5665. — *La région de la Sanga*, col. 94.  
5666. — *La réorganisation judiciaire*, col. 94.  
5667. — *La mort de de Béhagle*, col. 118.  
5668. — *Fondation des Messageries fluviales du Congo*, col. 168.  
5669. — *L'organisation du Chari par A. Terrier*, col. 169-171.  
5670. — *Reconnaissance Bernard-Rousset dans la Mpoko*, col. 176.  
5671. — *Exploration Læfler*, col. 176.  
5672. — *Arrêté du 31 janvier 1901 au sujet de l'émigration*.  
col. 176-177.  
5673. — *Etat de l'agriculture*, col. 214.  
5674. — *La mission Chari-Sanga (Bernard-Huot)*, col. 236-238.  
5675. — *Dans le Sud-Cameroun*. 1 carte 1/2.000.000<sup>e</sup>, col. 307-309.  
5676. — *Nouveaux tarifs du chemin de fer du Congo*, col. 337-341.  
5677. — *Le caoutchouc au Congo français*, col. 340-341.  
5678. — *La Moyenne Nyanga d'après Rouhaud*, col. 341.  
5679. — *Voyage de M. Prins dans le bassin de la Koto*, col. 410.  
5680. — *L'exploration von Stein*, col. 430-431.  
5681. — *Lettre de M. Fondère sur l'exploration Fredon Cadenat dans la Bali*, col. 436-437.  
5682. — *Le problème du Bali*, col. 439-440.  
5683. — *La mission Lessieur, dans le Campo, le Benito et le Dja*,  
col. 444.  
5684. — *La rivière Bangi*, col. 444.  
5685. — *La rivière Botabo*, col. 445.  
5686. — *La Likouala aux herbes*, col. 445.  
— 5687. — *Le commerce du Congo français*, col. 445.  
5688. — *Le budget de l'Etat du Congo pour 1901*, col. 457-458, 475-477.  
5689. — *Exploration Superville*, col. 460.  
5690. — *Modification des taxes de consommation*, col. 472-473  
5691. — *Le commerce de l'Etat Indépendant du Congo en 1900*,  
col. 478.  
5692. — *Le Stanley-Pool et le Congo en aval par H. Droogmans*,  
col. 479-481.  
5693. — *Le commerce du Congo français en 1900*, col. 483.  
— 5694. — *Liste des sociétés commerciales au Congo français*, col. 483-484,  
5695. — *Le commerce dans le bassin du Congo*, col. 499-502.  
5696. — *Le vapeur Kouango passe le rapide de Bangui*, col. 518-531.  
5697. — *L'exploration du Kouango par M. Seguin*, col. 535-538, 1 carte  
1/2.000 000.  
5698. — *Le baron von Stein dans le Dja*, col. 571-572.  
5699. — *L'exploration de la Lobaye par de Pauwel et Bourgeau*,  
col. 581.

5700. — *La maladie du sommeil*, col. 629-630.  
5701. — *Rabah, sultan du Bornou*, col. 677.

### LE MOUVEMENT GÉOGRAPHIQUE, 1902.

5702. — *Budget de l'Etat du Congo pour 1902*, col. 27-29.  
5703. — *Assemblée générale de la Compagnie du chemin de fer du Congo*, col. 36-42.  
5704. — *La délimitation franco-espagnole du golfe de Guinée*, col. 63-64.  
5705. — *Le jardin d'essai de Libreville*, col. 86-87.  
5706. — *La carte du Congo*, col. 91.  
5707. — *L'exploration Lesieur dans le Congo français*, col. 96-98.  
5708. — *Chez les Mfangs, l'exploration du Contesté franco-espagnol par Aug. Foret*, col. 103-108.  
5709. — *La population du Congo français d'après M. Bruel*, col. 112.  
5710. — *Les peuplades du Mbomou d'après Bonnel de Mézières*, col. 134-135.  
5711. — *La Koto, d'après M. Superville*, col. 146.  
5712. — *La délimitation de Cabinda*, col. 146.  
5713. — *Exploration de la Lobaye*, col. 159-160.  
5714. — *La Mambéré et le bassin de la Kadeï*. 1 carte 1/4.000.000 par Louis F. Kerremans, col. 175-179.  
5715. — *L'impôt indigène*, col. 182.  
5716. — *Le commerce de l'Etat Indépendant du Congo en 1901*, col. 217-219.  
5717. — *La politique africaine de la France*, col. 227-228.  
5718. — *Dans le Haut-Oubangui par H. Bobichon*, col. 252-255.  
5719. — *Dans le bassin du Tchad d'après Gentil*, col. 259-261.  
5720. — *Les tarifs des droits d'entrée et de sortie dans la zone occidentale du bassin du Congo*, col. 322-323.  
5721. — *Aux frontières méridionales du Kamerun, l'expédition du Dr Hæsmann*. 1 carte, col. 331-334, 383-384.  
5722. — *La réorganisation du Congo français et du Chari*, col. 340-341.  
5723. — *Le Wam-Bahr-Sara, lettre de Maistre*, col. 393-394.  
5724. — *La réorganisation du Congo français et du Chari*, col. 396-397.  
5725. — *Le mouvement commercial du Congo français en 1901*, col. 398-399.  
5726. — *Le Bahr el Ghazal d'après Dyé*. 1 carte, col. 439-443, 466-469, 480-481.  
5727. — *Abduction d'eau de Brazzaville*, col. 448.  
5728. — *Les Sakaras d'après le Dr Huot*, col. 448-449.  
5729. — *Les travaux de la délimitation de Cabinda*, col. 454-457.  
5730. — *L'exploration du bassin de la Poko*. 1 carte 1/2.000.000, col. 517-518.  
5731. — *Du golfe de Benin au lac Tchad par le Tuburi*. 1 carte 1/2.000.000, col. 529-533.  
5732. — *Distances fluviales*, col. 562-563.

5733. — *Quelles sont les plantes qui fournissent le caoutchouc des herbes ? par de Wildeman*, col. 649.  
5734. — *Instructions au sujet de la propriété foncière*, col. 650-652.

### LE MOUVEMENT GÉOGRAPHIQUE, 1903.

5735. — *L'exploration du Lobaye*, par de Pauwel, col. 18-19.  
5736. — *Assemblée générale de la Compagnie du chemin de fer du Congo du 21 janvier 1903*, col. 45-54.  
5737. — *Le Budget de l'Etat Indépendant du Congo pour 1903*, col. 53-57.  
5738. — *Le noviciat des féticheurs*, col. 85-87.  
5739. — *Le Muni*, d'après le capitaine Roche, col. 99.  
5740. — *Observations Lemaire le long du Congo*, col. 85-87.  
5741. — *La Likouala aux herbes, exploration Vasseur*. 1 carte 1/2.000.000, col. 127-131.  
5742. — *Le conseil d'administration du Congo français*, col. 134-135.  
5743. — *A propos de la découverte de l'Ubanguï*, par Van Gèle, col. 141-142.  
5744. — *L'Alima et la Mpama*. 1 carte 1/2.000.000, col. 151-154.  
5745. — *Le bas Ogooué*, d'après M. Haug, col. 153-156.  
5746. — *L'organisation judiciaire*, col. 196.  
5747. — *Reconnaissance de la Fafa parla mission Rousset*, col. 196-197.  
5748. — *Aux sources du Chari, lettres de Chevalier et de Superville*, col. 238-240.  
5749. — *Le sultan Sémio*, col. 245.  
5750. — *Exploration de la Motaba et de l'Ibenga*, col. 256-257. 1 croquis.  
5751. — *Le Campo*, d'après le Dr Cureau, col. 266.  
5752. — *Le commerce de l'Etat Indépendant en 1902*, col. 280-283.  
5753. — *Les bois du Congo*, d'après M. Lecomte, col. 324.  
5754. — *La maladie du sommeil*, col. 366-367.  
5755. — *L'exploration du Dar Banda*, 1 carte 1/2.000.000. *Lettre de Chevalier à Schweinfurth du 6 mars 1903*, col. 370-375.  
5756. — *La mission Lenfant*, col. 394-395.  
5757. — *Le pays de Makabana et le Haut-Niari*, col. 402-403.  
5758. — *L'exploration des îles du Tchad*, par Destenave, col. 408-411.  
5758 bis. — *La mission Lenfant*, col. 575-577.  
5759. — *Au Wadaï*, col. 577-578.  
5760. — *La maladie du sommeil*, par F. de Zeltner, col. 591-592.  
5761. — *Au Chari, lettre de M. Bruel*, col. 641-642.  
5762. — *La situation du Congo français en 1902*, col. 652-653.

### LE MOUVEMENT GÉOGRAPHIQUE, 1904.

5763. — *Au pays de Snoussi*, par M. Superville, col. 3-5.  
5764. — *Les réserves indigènes*, col. 12.

5765. — *Mission Bobichon dans la Likouala*, col. 32.  
5766. — *Réorganisation du Congo*, col. 32.  
5767. — *Rapport du conseil d'Administration du chemin de fer du Congo*, col. 37-48.  
— 5768. — *La réorganisation du Congo français*, col. 53-56.  
5769. — *Le budget de l'Etat Indépendant en 1904*, col. 77-78.  
5770. — *Le problème du Toubouri et la mission Lenfant*, 1 carte 1/2.000.000, col. 85-88.  
5771. — *La mission Lenfant de la Bénoué au Tchad*, col. 401-402.  
5772. — *Voyage de M. Charles Pierre de Bangassou au Nil*, col. 406.  
5773. — *Le budget de l'Etat Indépendant du Congo*, col. 409-410.  
5774. — *Le régime des concessions*, col. 417-418.  
5775. — *Retour de la mission Chevalier*, col. 418.  
5776. — *Interdiction des feux de brousse*, col. 454.  
5777. — *Départ de M. Gentil pour le Congo*, col. 464.  
5778. — *Reconnaissance de la Motaba par le lieut. Braun*, col. 464-465.  
5779. — *Les résultats de l'expédition Bauer dans la Bénoué et le Tchad*, col. 467-468.  
5784. — *La mission de l'Ubangi-Chari*, col. 418.  
5785. — *M. Emile Gentil*, col. 430 et 464.  
5786. — *Un animal inconnu*, col. 430.  
5790. — *La mission Lenfant*, col. 55.  
5791. — *Perception de l'impôt. La mission Siadous le long du 11°30' (Nord de l'Alima)*, col. 488-489.  
5792. — *Nouvelles de M. Charles Pierre*, col. 201.  
5793. — *L'exploration géographique du Kamerun fin 1903*, col. 224-223.  
5794. — *La mission Chevalier*, 1 carte 1/10.000.000, col. 268-272.  
5795. — *Le commerce de l'Etat Indépendant du Congo en 1903*, col. 277-280.  
5796. — *Les importations et les exportations de l'Etat Indépendant en 1903*, col. 289-291.  
5797. — *Entre l'Oubangui et la Sanga, reconnaissance de la Motaba de M. de Villelongue*. 1 carte, 1/2.000.000, col. 337-340.  
5798. — *Le régime des terres domaniales*, col. 346.  
— 5799. — *Le commerce du Congo français en 1903*, col. 346.  
5800. — *Du Stanley-Pool à Khartoum*, par Charles Pierre, col. 361-364.  
5801. — *L'expédition du Bourg de Bozas de l'Ouellé au Stanley-Pool*, par le Dr Burmpt, col. 364-367.  
5802. — *Le litige anglo-congolais*, col. 417-418.  
5803. — *Les otages indigènes*, col. 432.  
5804. — *Les droits d'entrée au Congo*, col. 433-434.  
5805. — *Les budgets du Congo en 1904*, col. 442-443.  
— 5806. — *Au Congo français*, col. 505-508.  
5807. — *Assemblées générales de la Mpoko et de la Haute-Sangha*, col. 512.  
5808. — *L'éléphant*, par le capitaine Hanolet, col. 544-545.



5809. — *L'expédition Bauer. Les sources du Logone et de la Bénoué.* 1 carte, col. 567-570.  
— 5810. — *Les étrangers au Congo français*, col. 576.  
5811. — *Le recrutement des travailleurs*, col. 576.  
5812. — *Du Niger au Logone par le Kébi et le Toubouri.* 1 carte 1/2.000.000, col. 589-593.  
5813. — *Rapport de la Société du Sud Kamerun*, col. 599-600.  
5815. — *La disparition du Tchad*, col. 604-605, 1 carte 1/3.000.000.

### LE MOUVEMENT GÉOGRAPHIQUE, 1905.

5816. — *La variole et la vaccination dans le Haut-Oubangui*, col. 9-10.  
5817. — *Exploration du Kouango*, col. 10.  
5818. — *Rapport du conseil d'administration du chemin de fer du Congo*, col. 37-54.  
5819. — *Arrivée de la compagnie Cotten au Tchad par Zinder*, col. 74.  
5820. — *Le Budget de l'Etat Indépendant du Congo pour 1905*, col. 93-95.  
5821. — *Les agents étrangers des Sociétés concessionnaires*, col. 98.  
5822. — *M. Savorgnan de Brazza*, col. 115-118.  
5823. — *L'Etat Indépendant et le Congo français*, col. 124-125.  
— 5824. — *Les exportations du Congo français en 1904*, col. 150.  
5825. — *L'enquête de M. de Brazza*, col. 159.  
— 5826. — *L'impôt indigène au Congo français*, col. 159-160.  
5827. — *Instructions données à M. de Brazza*, col. 163-167.  
5828. — *Mort de M. Antoine Greshoff*, col. 171.  
5829. — *La question des réserves indigènes*, col. 269.  
5830. — *Le commerce de l'Etat Indépendant en 1904*, col. 276-278.  
5831. — *Le câble Brazzaville-Kinchassa*, col. 279.  
5832. — *Assemblée générale de la Société du Haut-Ogooué*, col. 280.  
5833. — *Les importations et les exportations de l'Etat Indépendant 1904*, col. 283-284.  
5834. — *Le commerce du Moyen Congo*, col. 292-293.  
— 5835. — *Les réformes au Congo français*, col. 292-294.  
5836. — *La lutte contre l'alcoolisme*, col. 294.  
— 5837. — *Les impôts au Congo français*, col. 294.  
5838. — *Embassade envoyée à M. Gentil par le sultan du Baghirmi*, col. 306.  
5839. — *La densité de la population au Congo*, col. 314.  
— 5840. — *Le commerce du Gabon en 1904*, col. 326-227.  
5841. — *La flotille du Haut-Congo*, col. 362.  
5842. — *Le commerce du Kamerun de 1891 à 1904*, col. 367-368.  
5843. — *Le gorille géant de la Sangha*, col. 375-376.  
5844. — *Le télégraphe*, col. 412.  
— 5845. — *La population de la région de Libreville*, col. 412.  
5846. — *L'incident de frontière de Missoum Missoum*, col. 420-423.  
5847. — *Condamnation de Gaud et de Toqué*, col. 437.



5848. — *Recherches minières*, col. 438.  
5849. — *L'impôt en 1904*, col. 438.  
5850. — *Savognan de Brazza et la conquête du Congo français*, col. 463-469.  
5851. — *Interview de M. Gentil*, col. 469-470.  
5852. — *Agrandissement de la Ngoko-Sangha*, col. 473.  
— 5853. — *La population du Congo français*, col. 475.  
5854. — *La mission de Brazza au Congo français*, col. 480-484.  
5855. — *Départ des missions de délimitation du Cameroun*, col. 485-486.  
5856. — *La perception des impôts, correspondance du ministre et de M. Guynet*, col. 486.  
5857. — *Les funérailles de M. de Brazza*, col. 493.  
5858. — *La commission du Congo*, col. 493.  
5859. — *La mission de Brazzaville*, col. 493-494.  
5860. — *La commission du Congo*, col. 508, 518, 534.  
5861. — *Assemblée générale de la Haute-Sangha*, col. 518.  
5862. — *Le ravitaillement du Tchad par la Bénoué*, col. 622.  
5863. — *Note de M. Challaye sur le Congo*, col. 633-634.  
5864. — *La région du Tchad par de La Vergne de Tressan*, col. 641-646.  
5865. — *La répression de la traite*, col. 670-671.

#### LE MOUVEMENT GÉOGRAPHIQUE, 1906.

5866. — *La perception de l'impôt dans l'Oubangui-Chari*, col. 22.  
5867. — *Le Budget de 1906 de l'Etat Indépendant*, col. 26-29.  
5868. — *Rapport du conseil d'Administration du chemin de fer du Congo*, col. 31-36.  
— 5869. — *La réorganisation du Congo français*, col. 73-78.  
— 5870. — *Les concessions au Congo français, projet de modification*, col. 84.  
5871. — *Le Congo français, d'après M. Saint-Germain*, col. 204-206.  
5872. — *Nouvelles de la mission Moll*, col. 210.  
5873. — *La culture du caoutchouc*, col. 223-225.  
5874. — *Les projets de M. Gentil*, col. 232-233.  
5875. — *La toilette d'une fiancée au Mayombe*, col. 253-254.  
5876. — *Le commerce de l'Etat Indépendant du Congo en 1905*, col. 273-275.  
5877. — *La population du territoire du Tchad*, col. 279-280.  
5878. — *La mission Moll*, col. 351-352.  
5879. — *L'union congolaise française*, col. 352.  
5880. — *La mission Bonnel de Mézières au Soudan anglo-égyptien*, col. 385-387.  
5881. — *Instructions au commissaire spécial près les Sociétés concessionnaires du Congo français*, col. 394-397.  
5882. — *La question des concessions au Congo français et l'Angleterre (Règlement)*, col. 425.  
5883. — *Nouvelles de la mission Moll*, col. 425-426.

5884. — *Bénéfices de la Haute-Sangha*, col. 426.  
5885. — *La mission Lancrenon*, col. 427-428.  
5886. — *Rédaction des rapports politiques au Moyen Congo*, col. 436-437.  
5887. — *Bénéfices de la Société des sultanats*, col. 437.  
5888. — *Départ de la mission Lenfant*, col. 447.  
5889. — *Le chemin de fer du Gabon*, col. 471-473.  
5890. — *Interview de M. Gentil*, col. 521-522.  
5891. — *La mission Moll*, col. 546.  
5892. — *Prorogation du protocole de Lisbonne du 8 avril 1892*, col. 550-551.  
5893. — *Acte additionnel à la convention télégraphique du 23 juin 1903 entre la France et l'Etat Indépendant*, col. 551-552.  
5894. — *Le cuivre au Congo français*, col. 580.  
5895. — *Nouvelles de la mission Moll*, col. 580.  
5896. — *Arrangement avec John Holt et Hatton and Cookson*, col. 580.  
5897. — *Rapport du conseil d'administration du Sud-Kamerun*, col. 617-618.  
5898. — *Circulaire au sujet de la délimitation des concessions*, col. 695-696.

#### MOUVEMENT GÉOGRAPHIQUE, 1907.

5899. — *Le projet Cambier*, col. 20-21.  
5900. — *La mission Cottés*, col. 24.  
5901. — *Rapport du conseil d'administration du chemin de fer du Congo, 16 janvier 1907*, col. 31-36.  
5902. — *Le commerce du Congo français de 1896 à 1905*, col. 47-48.  
5903. — *Les Fangs ou Pahouins d'après Lucien Fourneau*, col. 65-67.  
5904. — *Les Bondjo*, col. 69.  
5905. — *Les relations par eau du Logone et de la Bénoué. 1 croquis*, col. 76-80.  
5906. — *Questionnaire au sujet de la maladie du sommeil*, col. 84.  
5907. — *Les recettes douanières du Congo français en 1905 et 1906*, col. 107-108.  
5908. — *Le retour de la mission Moll*, col. 118.  
5909. — *Les exportations d'ivoire et des caoutchoucs du Congo français en 1906*, col. 145.  
5910. — *L'étude de la maladie du sommeil*, col. 146.  
5911. — *Le vaccin*, col. 160.  
5912. — *La mission Bel*, col. 161.  
5913. — *Au Nord-Est du Tchad par le capitaine G. Mangin*, col. 189-192.  
5914. — *La production et la consommation mondiales du caoutchouc*, col. 194-195.  
5915. — *La maladie du sommeil*, col. 196.  
5916. — *Exploration de la Haute-Nyanga*, col. 197.  
5917. — *L'école normale du Gabon*, col. 197.  
5918. — *Le cuivre au Congo français d'après M. Levat*, col. 210.

5919. — *Le Kamerun, 10 ans de colonisation allemande*, col. 214-216.  
5920. — *Missions de MM. Bruel et Dujour*, col. 231.  
5921. — *Réorganisation des forces militaires du Congo*, col. 270.  
5522. — *Mission Dujour*, col. 256.  
5923. — *La colonisation agricole*, col. 256.  
5924. — *Décret du 28 mai 1907 sur la main-d'œuvre au Congo français*, col. 300-303.  
5925. — *Nouvelles de voyageurs au Congo français*, col. 329.  
5926. — *La colombophilie au Congo français*, col. 329.  
5927. — *La mission minière Rampon-Chalet*, col. 330.  
5928. — *Le Budget du Congo français en 1907*, col. 341.  
5929. — *La réorganisation des forces militaires au Congo français*, col. 352.  
5930. — *La mission du Dr Martin*, col. 352-353.  
5931. — *La mission Lenfant*, col. 401.  
5932. — *La mission Lenfant dans le bassin du Logone*, col. 415-416.  
5933. — *Tarifs des transports fluviaux sur le Haut-Congo*, col. 422-423.  
5934. — *Le sultanat de Sémio*, col. 431-435.  
5935. — *La situation financière du Congo français*, col. 436.  
5936. — *La colombophilie au Congo français*, col. 436.  
5937. — *Le droit de préférence de la France*, col. 455-456.  
5938. — *Mission Lenfant*, col. 459-460.  
5939. — *Départ de M. Gentil*, col. 459.  
5940. — *Retour de Mgr Augouard*, col. 460.  
5941. — *Mort de Bangassou*, col. 460.  
— 5942. — *Population du Gabon*, col. 460.  
5943. — *La mission Lenfant*, col. 481-482.  
5944. — *Le commerce de l'Etat Indépendant du Congo en 1906*, col. 503-505.  
5945. — *Création d'un bataillon au Gabon*, col. 533.  
5946. — *Rapport du conseil d'administration du Sud-Kamerun*, col. 569-570.  
5947. — *Les comptes budgétaires de l'Etat Indépendant du Congo pour 1906*, col. 618-619.  
5948. — *Le budget de l'Etat Indépendant du Congo pour 1907*, col. 619.

#### MOUVEMENT GÉOGRAPHIQUE, 1908.

- 5949. — *La colonie du Gabon*, col. 10.  
5950. — *Les emprunts de l'Etat Indépendant du Congo*, col. 27.  
5951. — *La domestication de l'éléphant au Congo*, col. 101-106.  
5952. — *La voie ferrée de Brazzaville à l'Océan*, col. 149-150.  
5953. — *La ligue pour la défense des indigènes du Congo*, col. 150.  
5954. — *Les mines de cuivre de Boko-Songo*, col. 172.  
5955. — *Réunion de la commission chargée d'étudier la frontière Congo-Kamerun*, col. 172.  
5956. — *Conférence du commandant Moll*, col. 172-173.  
5957. — *Le budget de l'Etat du Congo en 1908*, col. 199.

5958. — *Le droit de préférence de la France*, col. 209.  
5959. — *Trafic et recettes du chemin de fer du Congo de 1898 à 1907*, col. 209-210.  
5960. — *La mission Marc-Bel au Congo français*, col. 218-220.  
5961. — *Les réformes immédiatement réalisables*, col. 223.  
5962. — *Les mémoires de Georges Grenfell, la découverte et l'exploration de l'Oubangui*, col. 253-254.  
5963. — *La découverte de l'Oubangui par Grenfell, lettre de H. Johnston*, 28 avril 1908, col. 265-266.  
5964. — *La mortalité au Congo belge*, col. 276.  
5965. — *Nouvelle délimitation du Kamerun et du Congo français*, col. 294-295.  
5966. — *La mission Lenfant dans le Haut-Logone*, col. 296-298.  
5967. — *La délimitation du Congo français et du Kamerun*, 1 croquis, col. 311.  
5968. — *L'emploi du numéraire au Gabon*, col. 338-341.  
5969. — *L'habitat et les mœurs de l'éléphant au Congo*, col. 343-345.  
5970. — *Le commerce de l'Etat du Congo en 1907*, col. 362-363.  
5971. — *Budget et commerce du Soudan Anglo-Egyptien*, col. 395.  
5972. — *La mission Dnjour*, col. 424.  
5973. — *Le personnel de l'Etat du Congo*, col. 428.  
5974. — *La mission Prins*, col. 468.  
5975. — *Le Congo français*, col. 493-495.  
5976. — *Tarif des transports du chemin de fer du Mayumbe*, col. 675-676.  
5977. — *Tarifs de transports sur le Haut-Congo*, col. 676-677.  
5978. — *Le Pie X*, col. 678.  
5979. — *Le projet d'emprunt de 21.000.000 du Congo français*, col. 678.  
5980. — *Les budgets du Congo pour 1909*, col. 679-684.  
5981. — *Négociations au sujet de la frontière franco-belge*, col. 699.  
5982. — *L'impôt de capitation du territoire du Tchad*, col. 702.  
5983. — *La mission Bruel pour la délimitation des concessions*, col. 712-713.  
5984. — *Rapport du Conseil d'Administration de la Société du Sud-Kamerun du 22 déc. 1908*, 1 croquis, col. 719-720.  
5985. — *L'arrangement franco-belge*, col. 725-726.  
5986. — *La région minière de Boko-Songo*, col. 731-732.

#### LE MOUVEMENT GÉOGRAPHIQUE, 1909.

5987. — *Dans l'Ubangi-Chari*, col. 45.  
5988. — *Voyage de M. Martinean*, col. 45.  
5989. — *L'emprunt de 21 millions*, col. 59, col. 166-167, col. 357, col. 366-367.  
5990. — *L'Ubangi-Uélé*, 130.  
5991. — *Le chemin de fer de Mindulï*, 59.



5992. — *Les concessions et la responsabilité de l'administration*, 118-119.
5993. — *Le commerce du Gabon*, 107.
5995. — *Les circonscriptions du Moyen-Congo*, col. 582.
5996. — *Les messageries fluviales du Congo*, 156.
5997. — *Les pêcheries au Congo français*, 163-164.
5998. — *A l'Institut Pasteur de Brazzaville*, col. 167.
5999. — *La population et la main-d'œuvre au Congo français*, col. 226-228.
6000. — *L'abornement du Congo-Kamerun*, col. 263.
6001. — *Le Congo français par M. Félicien Challaye*, col. 292-294.
6002. — *Le budget général du Congo français*, col. 310.
6003. — *Dans les sultanats du Haut-Oubangui*, col. 310-311.
6004. — *De Loango à l'Alima*, 388-391.
6005. — *Le commerce du Congo français en 1908*, col. 356-357.
6006. — *Chez le sultan Senoussi*, col. 383.
6007. — *Les mines de cuivre*, col. 456.
6008. — *Création de communes*, col. 489.
6009. — *La frontière du Congo belge et du Congo français*, texte de la convention et de l'arrangement du 23 déc. 1908, col. 361-363.
6010. — *Les services des travaux publics*, col. 502-503.
6011. — *La taxe sur l'ivoire*, col. 581.
6012. — *Le mouvement du commerce du Moyen-Congo pendant 1908*, col. 591-592.
6013. — *La constitution de la petite propriété indigène*, p. 616-617.
6014. — *Les récentes opérations militaires au Congo*, col. 627-629.
6015. — *Partage de la Haute-Sanga en 4 circonscriptions*, col. 617.
6016. — *Le Gouverneur Général du Congo français*, col. 225, 287, 415.
6017. — *Le programme de M. Merlin*, col. 215-216.
6018. — *L'impôt indigène*, col. 510.
6019. — *Retour de M. Martineau*, col. 132.
- 6019 bis. — *Départ de MM. Bonnacarrère et Dujour*, col. 132.
6020. — *M. L. Fourneau nommé lieut.-gouverneur p. i. de l'Oubangui-Chari-Tchad*, col. 132.
6021. — *L'extension des cultures vivrières et de l'élevage*, col. 225-226.

#### LE MOUVEMENT GÉOGRAPHIQUE, 1910.

6022. — *Rapport du conseil d'administration du chemin de fer du Congo, 19 janvier 1910*, col. 57-60.
6023. — *L'incendie du Pie X*, col. 174.
6024. — *Une ligne belge de navigation entre Anvers et Matadi*, col. 281.
6025. — *Assassinat de Boyd Alexander*, col. 282.
6026. — *Rapports de M. Carton de Wiart au sujet des conventions franco-belges*, col. 298-299.
6027. — *Tarifs des transports fluviaux*, col. 305.
6028. — *Cabinda*, col. 315.



6029. — *La question de la main-d'œuvre et l'exploitation du caoutchouc au Congo français*, col. 323-324.
6030. — *Au sujet de l'arrêté du 20 juin 1910 réglant le statut des fonctionnaires et agents coloniaux belges*, col. 343-345.
6031. — *Recettes du chemin de fer du Congo, exercices 1908-1909, 1909-1910*, col. 362.
6032. — *Le commerce spécial de la Belgique au Congo belge*, col. 363.
6033. — *Le nouveau régime des concessions au Congo français*, col. 365-366.
6034. — *Le commerce du Congo belge en 1909*, col. 391-393.
6035. — *Les droits de chasse et de pêche au Congo belge*, col. 394-399.
6036. — *Transit des marchandises à Léopoldville*, col. 400.
6037. — *Les contrats de louage de services et le recrutement des travailleurs au Congo belge*, col. 420-424, 433-437.
6038. — *La mission d'études des forces hydrauliques du bas Congo*, col. 424.
6039. — *Modification aux tarifs du chemin de fer du Congo*, col. 424-425.
6040. — *Constitution de la société forestière Sangha Oubangui*, col. 438.
6041. — *Le lac Tchad. 2 cartes au 3 000.000<sup>e</sup>*, col. 463-467, 481-482.
6042. — *Le budget des recettes et dépenses du Congo belge en 1911*, col. 493-494.
6043. — *Le budget du Congo belge de 1911*, col. 514-513.
6044. — *Au Wadaï*, col. 550-551.
6045. — *Interdiction de l'exportation des caoutchoucs impurs en Afrique équatoriale française*, col. 554.
6046. — *Une conduite métallique de pétrole (pipe line) au Congo*, col. 571-575.
6047. — *Les grands travaux au Congo français*, col. 576-577.
6048. — *La flottille du Congo belge*, col. 583-584.
6049. — *L'occupation de l'Afrique équatoriale française*, col. 586-588.
6050. — *Les effectifs militaires de l'Afrique équatoriale française*, col. 594.
6051. — *Un nouveau combustible pour le Soudan*, col. 600-602.
6052. — *La pipe line (tarifs)*, col. 633-634.

#### LE MOUVEMENT GÉOGRAPHIQUE, 1911.

6053. — *Rapport du Conseil d'administration de la Geselchafft Sud-Kamerun du 17 déc. 1910*, col. 11-12.
6054. — *Mission de M. Famechon au Congo belge*, col. 34.
6055. — *Le commerce du Gabon en 1909*, col. 34-35.
6056. — *La mission Jacquier dans les Sultanats*, col. 36.
6057. — *Rapport du conseil d'administration du chemin de fer du Congo. 18 janv. 1911*, col. 44-48.
6058. — *Création de la société anonyme des pétroles du Congo*, col. 66.
6059. — *L'impôt indigène dans le Moyen Congo*, col. 94-95.
6060. — *La mission Jacquier*, col. 95.

6061. — *Les ports de Léopoldville et Kinchassa d'après M. Rondet-Saint*, col. 130.

6062. — *Arrivée à Brazzaville du 1<sup>er</sup> train de minerai de Mindouli*, col. 143.

6063. — *La navigation sur le Congo*, col. 153-157.

6064. — *Retour de M. le Gouverneur général p. i. Rognon*, col. 163.

6065. — *Dénonciation du protocole de Lisbonne*, col. 191.

6066. — *Montage du Fondère*, col. 193.

6067. — *L'assistance médicale indigène dans l'Afrique équatoriale française*, col. 193.

6068. — *L'enseignement dans l'Afrique équatoriale française*, col. 193-194.

6069. — *La pipe-line du Congo*, p. 212-215.

6070. — *Au Stanley-Pool, Brazzaville et le Moyen Congo français d'après M. Rondet Saint*, col. 215-217.

6071. — *Les dépenses de Léopold II pour l'œuvre du Congo jusqu'en 1890*, col. 257-258.

6072. — *Le budget de l'Afrique équatoriale française*, col. 281.

6073. — *Mission d'étude du chemin de fer Libreville-Sanga*, col. 281-282.

6074. — *Les affaires du Maroc et le droit de préférence de la France*, col. 376-377.

6075. — *La réforme des petites concessions en Afrique équatoriale française*, col. 389.

6076. — *Le voyage du colonel Thys*, col. 399.

6077. — *Circulaire de M. Merlin du 15 juin 1909 sur la maladie du sommeil*, col. 402.

6078. — *Au lac Tchad, sa géologie, son altitude, le voyage de Mlle Olive Mac Leod*, col. 405-407.

6079. — *Les négociations franco-allemandes*, col. 410.

6080. — *Le service de l'enseignement*, col. 410.

6081. — *La carte du Gabon et du Moyen Congo au 1.1.000.000<sup>e</sup>*, col. 410.

6082. — *L'expédition du duc de Mecklembourg dans le centre africain*, col. 411.

6083. — *La politique des chemins de fer africains*, col. 417-418.

6084. — *Les sociétés concessionnaires du Moyen Congo*, col. 418-419.

6085. — *Ce que seront les compensations congolaises*, col. 423.

6086. — *Le port du Kamerun-Sud*, col. 423.

6087. — *La langue congolaise*, col. 430-432.

6088. — *L'exploitation des mines au Congo français en 1910* col. 433.

6089. — *La maladie du sommeil dans la Sanga* par le Dr Ozuilleau, col. 435-436.

6090. — *Le Stanley-Pool commercial. A carte*, par le Dr Briart, col. 439-443.

6091. — *Arrêté du 4 octobre 1910 sur les taxes de consommation*, col. 448-449, 461, lettre 497-498.

6092. — *La ligne de faite Congo-Tchad*, col. 449-450.

6093. — *Le commerce du Congo belge en 1910*, col. 457.

6094. — *De Banana au Stanley-Pool (1887-1911)*, par le colonel Thys. 3 cartes, col. 463-485.
6095. — *Le chauffage au pétrole*, col. 486.
6096. — *Texte de l'arrêté du 6 octobre 1910 au sujet du régime des concessions dans l'Afrique équatoriale française*, col. 492-495.
6097. — *Le Congo français et l'Allemagne*, par G. Touchard, col. 499-501.
6098. — *Vœu de la Société d'études coloniales et maritimes (23 sept. 1910)*, col. 520-521.
6099. — *Les négociations franco-allemandes relatives au Congo*. 1 carte 1/2.000.000, col. 541-546.
6100. — *Contre la maladie du sommeil*, col. 551-552.
6101. — *L'accord franco-allemand*, col. 562.
6102. — *Que veut faire l'Allemagne à la rive de l'Ubangui ?* col. 563-564.
6103. — *Les chemins de fer transafricains*. 1 carte 1/30.000.000, col. 571-576.
6104. — *L'accord franco-allemand et le Congo français*. 1 carte 1/2.000.000, col. 576-578.
6105. — *Les conventions franco-allemandes et le Congo belge*, col. 583-585.
6106. — *Les accords franco-allemands, textes*, col. 585-588.
6107. — *Les voies de communication allemandes vers le Congo*, col. 588-589.
6108. — *La navigabilité de l'Ubangui et de la Sanga*, col. 595-598.
6109. — *La mission française du capitaine Tilho au lac Tchad*. 1 carte, col. 598-601.
6110. — *L'accord franco-allemand et le Congo belge*, col. 613-614, 637.
6111. — *Les intérêts allemands dans la société forestière Sanga-Oubanghi*, col. 616.
6112. — *Le rapport Métin sur l'Afrique équatoriale française*, col. 616-617.
6113. — *Carte du Nord du Gabon du capitaine Periquet*, col. 617.
6114. — *La pipe-line*, col. 639.
6115. — *Le droit de préférence de la France d'après M. Long*, col. 656, 658.
6116. — *L'accord franco-allemand et les sociétés congolaises*, col. 658.
6117. — *L'industrie du sel en Afrique*, col. 666-667.
6118. — *La nationalité dans les territoires congolais cédés à l'Allemagne*, col. 670.
6119. — *Les accords franco-allemands au Parlement belge*, col. 688-690.
6120. — *Le Congo allemand d'après Dernburg*, col. 701-705.

#### LE MOUVEMENT GÉOGRAPHIQUE, 1912.

6121. — *L'élevage à Mateba et au Stanley-Pool*, col. 19-20.
6122. — *L'abduction du pétrole dans le Congo central*, col. 23-25.
6123. — *Le marché colonial d'Anvers*, col. 25-26.
6124. — *Le projet de chemin de fer franco-allemand du Kamerun à l'Ubangi*, col. 49-54.

6125. — *Le commerce du Congo belge en 1910*, col. 58-59.
6126. — *Compagnie du chemin de fer du Congo, assemblée du 17 janvier 1912*, col. 61-66.
6127. — *Le chemin de fer du Congo, les grands travaux projetés*, col. 71-73.
6128. — *Le bétail de l'île Bamu*, col. 77, 170-171, 1 grav.
6129. — *La question du Congo belge à la commission du Sénat français*, col. 79-80.
6130. — *Flotille de la Citas*, col. 87, 141.
6131. — *L'amorce d'un nouveau transafricain. De Libreville à Nouvelle Auvers*. 1 carte, col. 91-96.
6132. — *Les projets de chemin de fer au Kamerun*, col. 109-111.
6133. — *Le Congo belge et le droit de préférence de la France*, col. 158-163, 2 cartes.
6134. — *Mission hydrographique Congo-Ubangui-Sanga*, col. 180-181.
6135. — *Conférence de F. Challaye*, col. 185.
6136. — *Naturalisation des indigènes*, col. 185-186.
6137. — *Les marchés et les routes commerciales du territoire militaire du Tchad*, col. 195-196.
6138. — *Les communes de Libreville, Brazzaville et Bangui*, col. 198.
6139. — *La houille blanche au Congo*, col. 205-209.
6140. — *La région au Nord du Stanley-Pool par le R. P. Le Gallois*, col. 223-225.
6141. — *Les positions astronomiques de l'Afrique équatoriale française*, col. 227-228.
6142. — *Le commerce du Congo belge (1<sup>er</sup> sem. 1911)*, col. 242-243.
6143. — *Les chemins de fer du Gabon et le Congo français*. 3 croquis, col. 325-330.
6144. — *Recensement du 1<sup>er</sup> janvier 1911, au Congo belge*. col. 337-338.
6145. — *La mission de délimitation franco-allemande*, col. 346.
6146. — *Le chemin de fer de Pointe-Noire à Brazzaville*, col. 349-351.
6147. — *Bismarck et l'Association internationale africaine*. col. 377-379.
6148. — *Les frontières entre le Congo français et le Kamerun*, col. 379-380.
6149. — *Les voies de communication allemandes vers le Congo*, col. 380-382.
6150. — *L'accord franco-allemand*, col. 453.
6151. — *Les grandes forces hydrauliques du Congo belge*. 1 carte, 1/8.000.000, col. 457-460.
6152. — *Les voies d'accès au lac Tchad*. 4 cartes, col. 481-486.
6153. *Les forces hydrauliques du Bas-Congo, rapport de R. Thys*. col. 493-497, 1 grav.
6154. — *Le Nil, voie d'accès vers le Tchad et le Haut-Ubangui*. 1 carte, col. 505-511.
6155. — *Le commerce du Congo belge en 1911*, col. 512-513.
6156. — *La passe de Zinga*, col. 533-534. 1 carte.
6157. — *La valeur des territoires cédés à l'Allemagne*, col. 560-561
6158. — *La télégraphie sans fil au Chari*, col. 585.

6159. — *Les îles du Congo*, col. 585.  
6160. — *Les travaux de Cap Lopez*, col. 598.  
6161. — *Le budget du Congo belge pour 1913*, col. 601-603.  
— 6162. — *Le commerce du Gabon en 1911*, col. 620-621.  
6163. — *Le droit de préférence de la France sur le Congo belge et les accords franco-allemands*, col. 625-630.  
6164. — *De Pointe-Noire à Brazzaville*, 1 profil, 1 carte, col. 643-646.  
6165. — *Le nouveau tarif douanier du Congo français*, col. 653-654.  
6166. — *Le pipe line Anjo-Anjo-Léopoldville*, col. 666.  
6167. — *La mission hydrographique du Gabon*, col. 694-695.  
6168. — *La communication Bénéé-Logone*, col. 695.  
6169. — *Les sociétés primitives de l'Afrique équatoriale du Dr Cureau (C. R.)*, col. 696.  
6170. — *L'esclavage dans l'Afrique centrale par le Dr Cureau*, col. 700-702.

#### LE MOUVEMENT GÉOGRAPHIQUE, 1913.

- 6171. — *La culture du café au Gabon*, col. 12.  
6172. — *Compagnie du chemin de fer du Congo. Assemblée du 15 janvier 1913*, col. 25-30.  
6173. — *Le chemin de fer du Congo*, col. 31-34.  
6174. — *La situation financière de l'Afrique équatoriale française en 1912*, col. 41-42.  
6175. — *Balisage du seuil de Zinga*, col. 42.  
6176. — *Mission de délimitation du Kamerun*, col. 52-53.  
6177. — *La liberté de la navigation fluviale au Congo circulaire du Gouvernement Général Fuchs*, col. 59-61.  
6178. — *Mort du sultan Zémio*, col. 61.  
6179. — *Les deux Congos*, par J. de Witte, col. 67-70.  
6180. — *Les chemins de fer au Kamerun*, 1 grav., col. 70-72.  
6181. — *La télégraphie sans fil à Abéché*, col. 78.  
6182. — *Le commerce du Congo Belge en 1911*, col. 84-85

#### OUBANGUI-CHARI-TCHAD.

6183. — *Journal Officiel* (collection).

#### QUINZAINE COLONIALE, 1897.

T. I.

6184. — *Bassin du Congo, régime commercial, douanier, marchandises d'échange*, p. 14-15.  
6185. — *Fixation des droits de sortie*, p. 77.  
6186. — *Les cultures du cacao au Congo français*, p. 109.  
6187. — *Nouvelles circonscriptions*, p. 170.  
6188. — *Le caoutchouc au Congo français*, p. 209



6189. — *Subvention au budget local*, p. 209.

T. II.

6190. — *Communication entre Libreville et Ndjolé (Projet de)*, p. 83.  
6191. — *La réorganisation du Congo français*, p. 196-197.  
6192. — *Texte de la convention avec la Société du Haut-Ogooué*,  
p. 270.  
6193. — *Nouvelles de M. Bonnel de Mézières*, p. 279.  
6194. — *Note sur une étude sur De Brazza, par A. Himly, lue à l'Institut le 25 octobre 1897*, p. 279.  
6195. — *Mort de Paul Comte*, p. 280.  
6196. — *Les Haoussas dans la Haute-Sanga*, p. 349.

### LA QUINZAINE COLONIALE, 1898.

T. III.

6197. — *Au Congo français*, p. 3.  
6198. — *La mission Marchand*, p. 5-6.  
6199. — *Nouvelles des missions Gentil et De Béhagle*, p. 37.  
6200. — *Empoisonnement de Rabah*, p. 56.  
6201. — *Mission de M. Bouyssou dans la région côtière du Nord du Congo et le Bas-Ogooué*, p. 82.  
6202. — *Exploration de la Haute-Sangha par Perdrizet*, p. 83.  
6203. — *Fixation des droits de sortie*, p. 117.  
6204. — *Utilisation du chemin de fer belge*, p. 117.  
6205. — *Le budget de l'Etat indépendant du Congo pour 1898*, p. 125.  
6206. — *Le commerce du Cameroun en 1896*, p. 126.  
6207. — *Le Budget du Congo français en 1898*, p. 149.  
6208. — *Le rapport de M. Pauliat sur la constitution de Compagnies privilégiées de colonisation*, p. 173-176.  
6209. — *Les Haoussas dans la Haute Sangha*, p. 180-181.  
6210. — *La situation générale du Congo français*, p. 181.  
6211. — *Les travaux publics et le chemin de fer du Congo belge*,  
p. 204-208.  
6212. — *Voyages de M. de Lamothe dans l'Ogooué et le Como*,  
p. 215-216.  
6213. — *L'organisation de la justice au Congo français*, p. 275.  
6214. — *Voyage de M. de Lamothe en pays Loango*, p. 337.  
T. IV.  
6215. — *Les transports en amont de Bangui*, p. 431.  
6216. — *Rentrée de M. de Lamothe*, p. 591.  
6217. — *Fabrication de l'eau-de-vie de banane et de manque*, p. 591-592.  
6218. — *Tarifs de transports du chemin de fer belge*, p. 606-607.  
6219. — *La mission Gentil*, p. 687.  
6220. — *Nouvelles de Mercuri et de Béhagle*, p. 686-687.  
6221. — *Concours agricole de Libreville*, p. 715-716.  
6222. — *Nouvelles de Bonnel de Mézières*, p. 716.

LA QUINZAINE COLONIALE, 1899.

6223. — *L'Isonandra au Jardin d'essai*, p. 48.  
6224. — *Le commerce du 1<sup>er</sup> semestre 1898*, p. 48.  
6225. — *Le domaine public au Congo, texte du décret du 9 février 1899*, p. 112-113.  
6226. — *Le service hospitalier dans le Congo français*, p. 141-142  
6227. — *L'accord anglo-français*, p. 165-166.  
6228. — *L'accord franco-anglais, note de l'Agence Havas*. 1 carte, p. 171-173.  
6229. — *La cueillette des cocos*, p. 177.  
6230. — *Budget de 1899*, p. 178.  
6231. — *Régime foncier, concessions*, p. 203.  
6232. — *La mission Gendron*, p. 240.  
6233. — *Le retour de la mission Marchand*, p. 299.  
6234. — *Détaxe des cafés et cacao*, p. 312.  
6235. — *Un essai de moyenne colonisation*, p. 315.  
6236. — *Concurrence étrangère*, p. 345.  
6237. — *La mission Fourneau*, p. 371.  
6238. — *Nouvelles des missions Julien et de Behagle*, p. 405.  
6239. — *Voyage de M. de Lamothe*, p. 437-438.  
6240. — *La mission Fourneau-Fondère*, p. 436-437.  
6241. — *La culture du caoutchouc*, p. 438-439.  
6242. — *Droit sur les spiritueux*, p. 439.  
6243. — *La mission Fourneau-Fondère*, p. 504-506.  
6244. — *Conservation des bois*, p. 589.  
6245. — *Concurrence allemande*, p. 565.  
6246. — *Modifications de tarifs sur l'alcool, le sel, les tissus*, p. 565.  
6247. — *Création d'un service de mandats*, p. 565.  
6248. — *Régime des concessions de moins de 10.000 hectares*, texte de l'arrêté du 4 avril 1899, p. 631-633.  
6249. — *La mission Gentil*, p. 634.  
6250. — *Les missions de Béhagle et Bretonnet*, p. 652.  
6251. — *Sociétés nouvelles*, p. 659-662.  
6252. — *Le commerce en 1898*, p. 695-696.  
6253. — *Régime spécial aux communautés religieuses*, texte de l'arrêté du 1<sup>er</sup> octobre 1899, p. 696.  
6254. — *Sociétés nouvelles*, p. 696-698.  
6255. — *Sociétés nouvelles*, p. 728-730.  
6256. — *Organisation de la justice*, p. 730-731.  
6257. — *Sociétés nouvelles*, p. 763-765.

QUINZAINE COLONIALE, 1900.

6258. — *Circulation et reute de l'alcool*, p. 16.  
6259. — *Sociétés nouvelles*, p. 16-17.  
6260. — *De Behagle*, p. 35.  
6261. — *Sociétés nouvelles*, p. 85-86.

6262. — *Création d'un service des ravitaillements et des transports*, p. 113-114.
6263. — *Sociétés nouvelles*, p. 114.
6264. — *Nouveau service postal*, p. 114.
6265. — *Sociétés nouvelles*, p. 141-142.
6266. — *La mission Gentil*, p. 143.
6267. — *L'enseignement primaire au Congo*, p. 178.
6268. — *Départs de colons*, p. 219.
6269. — *Un emprunt de 2 millions*, p. 251.
6270. — *Sociétés nouvelles*, p. 284.
6271. — *Sociétés nouvelles*, p. 318 319.
6272. — *Service de la navigation*, p. 319.
6273. — *Culture maraichère*, p. 319.
6274. — *Exportations en 1899*, p. 319.
6275. — *Création du bureau de douane de Ouesso*, p. 320.
6276. — *Organisation du Haut-Oubangui*, p. 384.
6277. — *La dislocation du Congo*, p. 406 407.
6278. — *Le coton au Congo*, p. 450.
6279. — *Le transit des marchandises, des armes et des munitions à travers l'Etat Indépendant*, p. 450-451.
6280. — *La mort de Rabah*, p. 468.
6281. — *La chute de Rabah*, p. 482.
6282. — *La condition des femmes au Congo*, p. 484 485.
6283. — *Commerce de 1899*, p. 485.
6284. — *La perception de l'impôt indigène*, p. 516-517.
6285. — *Pose de la ligne télégraphique*, p. 517.
6286. — *Population européenne au 1<sup>er</sup> janvier 1900*, p. 517.
6287. — *Droits d'entrée sur l'alcool*, p. 517.
6288. — *Emigration des travailleurs indigènes*, p. 538.
6289. — *L'union congolaise*, p. 538
6290. — *Le territoire militaire des pays et protectorats du Tchad*, p. 565-566.
6291. — *Régime des concessions de moins de 10.000 hectares*, p. 571-572.
6292. — *Sociétés nouvelles*, p. 603-604.
6293. — *La ligne télégraphique*, p. 604 605.
6294. — *La région de Bangui*, p. 605.
6295. — *La culture et l'élevage au Fernan Vaz*, p. 636-637.
6296. — *Création d'un jardin d'essai à Brazzaville*, p. 637.
6297. — *Interdiction de la circulation de l'alcool dans l'Ogooué, le Fernan Vaz et la Ngounié*, p. 637-638.
- 6298. — *La flotille commerciale du Gabon*, p. 638-639.
6299. — *Le budget de 1900*, p. 668.
6300. — *Le cercle de Mayumba*, p. 668-669.
6301. — *Suppression du timbre quittance de 0 fr. 10*, p. 669.
6302. — *Organisation des caravanes*, p. 669.
6303. — *Création de postes à bois*, p. 669 670.
6304. — *Modification de la taxe télégraphique*, p. 670.

6305. — *La compagnie de navigation et transports Congo-Oubangui*, p. 705-706.

6306. — *Circulaire au sujet de certains articles du cahier des charges des sociétés concessionnaires*, p. 733-735.

6307. — *Création des cercles de Loango et de Loudima*, p. 735.

6308. — *Abandon de la ligne télégraphique Kakamoëka Loudima*, p. 735.

6309. — *Pouvoirs répressifs des administrateurs vis-à-vis des indigènes*, p. 766.

6310. — *Organisation du service de la conservation de la propriété foncière*, p. 766-767.

6311. — *Concessions de terrain*, p. 767.

6312. — *Sociétés nouvelles*, p. 767-768.

6313. — *Rapport d'ensemble de 1899*, p. 769-771.

#### QUINZAINE COLONIALE, 1901.

6314. — *Organisation de la justice*, p. 16.

6315. — *Détaxe des cacao et cafés*, p. 16.

6316. — *Etat de la flottille française sur le Congo*, p. 48.

6317. — *Interdiction de la vente de l'alcool de traite à Brazzaville*, p. 80-81.

6318. — *Création à Brazzaville d'un comité consultatif du commerce, de l'agriculture et de l'industrie*, p. 81.

6319. — *Organisation des caravanes*, p. 81.

6320. — *Perception de l'impôt indigène*, p. 81.

6321. — *Création de bureaux de postes auxiliaires*, p. 81.

6322. — *Approvisionnement du Haut-Oubangui*, p. 107-108.

6323. — *Détaxe des cacao et cafés*, p. 108.

6324. — *Fixation des contributions directes*, p. 108.

6325. — *Messageries fluviales*, p. 108-109.

6326. — *Retour de M. Gentil*, p. 134-135.

6327. — *Statistiques de 1899*, p. 142.

6328. — *Les achats de vivres du service local*, p. 203.

6329. — *L'impôt indigène*, p. 203-204.

6330. — *Réglementation des ports d'armes*, p. 205.

6331. — *L'émigration au Congo*, p. 205.

6332. — *Caisses des menues dépenses de Libreville*, p. 239.

6333. — *Essais de cultures près de Libreville*, p. 239.

6334. — *Texte de la convention franco-espagnole du 29 mars 1901*, p. 267-268.

6335. — *Perception de l'impôt*, p. 273.

6336. — *Extraits du rapport sur la mission Chari-Sangha* (Bernard Huot), p. 274-277.

6337. — *Taxes de consommations*, p. 304.

6338. — *Délimitation de Cabinda*, p. 304.

6339. — *Suite du rapport sur la mission Chari-Sangha* (Bernard Huot), p. 336-337.

6340. — *Délimitation de la Guinée espagnole*, p. 366.  
6341. — *L'émigration des indigènes*, p. 427.  
6342. — *Main-d'œuvre*, p. 461.  
6343. — *Exemption de taxes de navigation*, p. 461.  
6344. — *Les finances du Congo français*, p. 485.  
6345. — *Modification des taxes de consommation*, p. 492-493.  
6346. — *Les nouveaux tarifs du chemin de fer belge*, p. 510.  
6347. — *Le service fluvial des Messageries fluviales*, p. 557.  
6348. — *Le budget de 1901 de l'Etat Indépendant*, p. 575.  
6349. — *Le commerce de l'Etat Indépendant en 1900*, p. 575-576.  
6350. — *Les concessions congolaises*, p. 581.  
6351. — *Surtaxe des colis postaux pour Brazzarille*, p. 592.  
6352. — *Les réquisitions des bateaux*, p. 592-593.  
6353. — *Statistiques de 1900 du Congo français*, p. 593-594.  
6354. — *Passage du rapide de Bangui par le Kouango*, p. 594.  
6355. — *La crise commerciale au Gabon*, p. 613-614.  
6356. — *Les concessions et l'opinion anglaise*, p. 623-625.  
6357. — *Délimitation de Cabinda*, p. 625.  
6358. — *La mission Bonnel de Mézières*, p. 750.

#### QUINZAINE COLONIALE, 1902.

6359. — *Comité du commerce et de l'agriculture de Libreville*, p. 15-16.  
6360. — *Taxes de consommation*, p. 16.  
6361. — *Budget de 1901*, p. 16.  
6362. — *Détaxe des cafés et cacao*, p. 50.  
6363. — *Le jardin d'essai de Libreville*, p. 77-79.  
6364. — *Résultats de la mission Bonnel de Mézières*, p. 79-81.  
6365. — *Régularisation des dépenses de la mission Marchand*, p. 106.  
6366. — *La population du Congo français*, p. 106-107.  
6367. — *Concessions territoriales*, p. 136-137.  
6368. — *Concessions de 10.000 hectares à la Brazzaville*, p. 137.  
6369. — *Ressources du contesté franco-espagnol*, p. 137-138.  
6370. — *L'impôt indigène*, p. 208-209.  
6371. — *La situation au Congo français*, p. 230-231.  
6372. — *Régime douanier des pays et protectorats du Tchad*, p. 239.  
6373. — *La mission scientifique Chari-Lac-Tchad*, p. 261-262.  
6374. — *Sursis à l'application de l'arrêté du 22 février au sujet du régime douanier des pays et protectorats du Tchad*, p. 272.  
6375. — *Statistiques commerciales de 1901. Etat Indépendant du Congo*, p. 287-288.  
6376. — *La question des chemins de fer au Congo français*, p. 357-358.  
6377. — *Perception de l'impôt indigène*, p. 400-401.  
6378. — *Interdiction aux fonctionnaires d'emporter plus de 25 kil. d'Ivoire*, p. 401.  
6379. — *Régime fiscal du territoire militaire*, p. 401.



6380. — *Texte du décret et de l'exposé des motifs du 5 juillet 1902 réorganisant le Congo et le Chari*, p. 401-402.  
6381. — *Mouvement commercial en 1901*, p. 459-460.  
6382. — *Abduction d'eau de Brazzaville*, p. 518.  
6383. — *Budget de 1902 du Congo français*, p. 588-589.  
6384. — *Répartition des recettes douanières*, p. 659.  
6385. — *Liquidation de la Société de l'Afrique française*, p. 659-660.  
6386. — *Circulaire au sujet des contestations entre les Sociétés concessionnaires et les tiers*, p. 660-661.  
6387. — *Distances fluviales dans la Sangha*, p. 661.  
6388. — *Attributions du commissaire spécial près des sociétés concessionnaires*, p. 722.  
6389. — *Instructions au sujet de la propriété foncière*, p. 722-724.

#### QUINZAINE COLONIALE, 1903.

6390. — *Mesures contre le déboisement*, p. 28.  
6391. — *Permis d'exploration*, p. 28.  
6392. — *La subvention du Congo français*, p. 35.  
6393. — *Entrée en franchise des cacao et des cafés*, p. 89.  
6394. — *Liquidation et mode de perception des frais d'immatriculation de la propriété foncière*, p. 148-149.  
6395. — *Le marché du caoutchouc à Anvers en 1902*, p. 158-159.  
6396. — *Remaniement de l'organisation judiciaire*, p. 213.  
6397. — *Le chemin de fer du Kamerun et l'expédition du lac Tchad*, p. 223-224.  
6398. — *La situation du Cameroun en 1902*, p. 397.  
6399. — *Français et Anglais dans la région du Tchad*, p. 405-406.  
6400. — *Medard Beraud, article nécrologique*, p. 489-490.  
6401. — *Convention télégraphique avec l'Etat Indépendant*, p. 564.  
6402. — *La mission Lenfant*, p. 611-612.  
6403. — *Complément du réseau télégraphique*, p. 628.  
6404. — *Le recouvrement de l'impôt indigène par les gardes régionaux*, p. 628-629.  
6405. — *Permis de s'établir sur la zone littorale réservée*, p. 692.  
6406. — *Le commerce en 1902*, p. 728.  
6407. — *Délais d'ajournement en justice*, p. 759.  
6408. — *Le commerce du Congo en 1902*, p. 833.

#### QUINZAINE COLONIALE, 1904.

6409. — *La compagnie du chemin de fer du Congo et l'Etat Indépendant*, p. 9.  
6410. — *La mission Lenfant*, p. 37-38.  
6411. — *La réorganisation du Congo français*, p. 83-84.  
6412. — *Texte du rapport de présentation et du décret de réorganisation du Congo du 26 déc. 1903*, p. 102-104.

6413. — *Les résultats de la mission Lenfant*, p. 119-120.  
6414. — *Retour de la mission Chevalier*, p. 120.  
6415. — *Permis de séjour*, p. 233.  
6416. — *Exportation des bois*, p. 233.  
6417. — *Mission télégraphique, suspension des travaux*, p. 233.  
6418. — *Perception de l'impôt indigène*, p. 278.  
6419. — *La mission Chevalier*. p. 288 290.  
6420. — *Le régime des concessions au Congo français*, p. 290-291  
6421. — *Budget de 1904*, p. 303.  
6422. — *Portage*, p. 303-304.  
6423. — *Budget du Tchad*, p. 368-369.  
6424. — *Texte du rapport et du décret du 19 juin 1904 sur les concessions de moins de 10.000 hectares*, p. 435-436.  
6425. — *Transfert du siège du Gouvernement*, p. 493.  
6426. — *Création d'un comité d'hygiène à Brazzaville*, p. 172.  
6427. — *Recrutement des porteurs*, p. 712-713  
6428. — *Règlementation relative à la recolte du latex des Funtumia indigènes dans le Cameroun*, p. 757-758.  
6429. — *Résultats obtenus avec la machine Haaks pour l'extraction de l'huile d'Elaeis*, p. 788-789.  
6430. — *Maladies et dégâts dans les plantations de cocotiers*, p. 789-790

#### QUINZAINE COLONIALE, 1905.

6431. — *Sous quel état se trouve le caoutchouc dans le latex des caoutchoutiers*, p. 27-29.  
6432. — *La mise à l'étude du chemin de fer du Congo français* p. 79.  
6433. — *Le Sahara, le Soudan et les chemins de fer transahariens*, p. 105-108.  
6434. — *Un scandale colonial*, p. 108-109.  
6435. — *Méthodes indigènes pour la préparation de l'huile de coco*, p. 134-135.  
6436. — *Le cacaoyer peut-il être cultivé comme arbre à haute tige*, p. 136.  
6437. — *Livret d'identité pour les chefs*. p. 153.  
6438. — *Exportations en 1904*, p. 153.  
6439. — *Le jardin botanique de Victoria (Cameroun) en 1903-04*, p. 162-163.  
6440. — *La mission de Brazza*, p. 169-170.  
6441. — *Instructions données à M. de Brazza*, p. 216-219.  
6442. — *Extinction de l'industrie du caoutchouc en Afrique*, p. 227-229.  
6443. — *Le cocotier et l'industrie à laquelle il donne naissance*, p. 229.  
6444. — *Préparation du caoutchouc*, p. 260-262.  
6445. — *Les services maritimes postaux entre la France et la Côte occidentale d'Afrique*, p. 279-280.  
6446. — *Le cocotier*, p. 293-295.  
6447. — *Le cocotier et l'industrie à laquelle il donne naissance en Afrique orientale allemande*, p. 295-296.

6448. — *La machine laveuse pour la préparation du caoutchouc*, p. 325-326.
6449. — *Les végétaux utiles de l'Afrique tropicale française*, p. 356-358.
6450. — *Les caoutchoutiers. Etude de géographie économique*, p. 422-423.
6451. — *Texte de l'exposé des motifs, du projet de loi et des conventions projetées au sujet des services maritimes postaux entre la France et la Côte occidentale d'Afrique*, p. 449-451.
6452. — *La population européenne de la région de Libreville*, p. 508.
6453. — *Mercuriale du Gabon* (2<sup>e</sup> sem. 1905).
6454. — *Circulaire au sujet de la maladie du sommeil*, p. 508.
6455. — *Population indigène du Gabon*, p. 531.
6456. — *Retour de la mission Brazza*, p. 531.
6457. — *Le rendement d'une première expérience de saignée dans une plantation de Kikxia*, p. 549.
6458. — *Savorgnan de Brazza*, p. 553-555.
6459. — *A propos de la teneur en caoutchouc par des divers caoutchoucs commerciaux*, p. 611.
6460. — *A propos du cocotier et de ses produits*, p. 709-710.

#### QUINZAINE COLONIALE, 1906.

6461. — *A propos de Landolphia*, p. 29-30.
6462. — *La réorganisation du Congo français*, p. 407-409.
6463. — *Décret et rapport du 11 février 1906 sur la réorganisation du Congo (texte)*, p. 414-417.
6464. — *Rapport et décret créant 3 justices de paix à compétence étendue (texte)*, p. 417-418.
6465. — *Réunion de la section congolaise du 7 février*, p. 428.
6466. — *Réorganisation du conseil de Gouvernement et du conseil d'administration (texte)*, p. 177-178.
6467. — *Réunion de la section du Congo du 7 mars. Replantation du caoutchouc*, p. 484-485.
6468. — *Le rendement de Kikxia au Cameroun*, p. 222-224.
6469. — *Réunion de la section du Congo, 2 mai. Question de la main-d'œuvre*, p. 285.
6470. — *A propos de la culture des caoutchoutiers au Cameroun*, p. 287-288.
6471. — *Cacão et caoutchouc au Cameroun*, p. 366-369.
6472. — *Fibre de Borassus*, p. 367-368.
6473. — *Les instructions du Commissaire général du Congo français*, p. 378-379.
6474. — *Questions congolaises*, p. 401-404.
6475. — *Instructions de M. Gentil au Commissaire spécial près les sociétés concessionnaires (texte)*, p. 417-420.
6476. — *Convention télégraphique du 23 juin 1903 avec l'Etat Indépendant du Congo (texte)*, p. 420-421.
6477. — *Mission Lenfant dans le Haut-Logone*, p. 447.
6478. — *Taxes douanières nouvelles sur le bétail*, p. 483-484.

6479. — *Tarifs de rétrocession des produits d'impôt*, p. 484.  
6480. — *Un encouragement pratique aux cultures indigènes au Gabon*,  
p. 563-566.  
6481. — *A propos de l'arbre à beurre*, p. 586-587.  
6482. — *Délimitation des territoires attribués aux Compagnies con-  
cessionnaires, texte d'une circulaire*, p. 742-743.  
6483. — *A propos des maladies du cocotier*, p. 749-750.  
6484. — *Méthode nouvelle d'exploitation des caoutchoutiers*, p. 750-751.

### QUINZAINE COLONIALE, 1907.

6485. — *Contre la maladie du sommeil*, p. 61-62.  
6486. — *La frontière Congo-Kamerun*, p. 64.  
6487. — *Circulaire de M. Bobichon au sujet des travaux publics*,  
p. 65.  
6488. — *Franchise pour le cacao et les cafés pour 1907*, p. 94.  
6489. — *Le projet d'emprunt du Congo français*, p. 112-114.  
6490. — *Instructions au sujet de la maladie du sommeil*, p. 141-142.  
6491. — *L'emprunt et les travaux publics du Congo français*, p. 154-155.  
6492. — *Recensement de la population au Gabon en 1906*, p. 236-237.  
6493. — *Combat de Tiallo 18 déc. 1906 au Tchad*, p. 277.  
6494. — *L'exportation en 1906*, p. 277.  
6495. — *Mission d'études de la maladie du sommeil*, p. 277.  
6496. — *Réorganisation des forces militaires*, p. 277.  
6497. — *Création de la région du Voleu-Ntem*, p. 330.  
6498. — *Construction d'une route de Ngouala à Métork*, p. 330.  
6499. — *L'école normale du Gabon*, p. 368.  
6500. — *Le rio Mouni*, p. 389.  
6501. — *Taxe sur le caoutchouc*, p. 469.  
6502. — *La mission Lenfant*, p. 469.  
6503. — *La colonisation agricole au Congo*, p. 469-470.  
6504. — *Décret du 28 mai 1907 sur les contrats de transit (texte)*,  
p. 470-472.  
6505. — *Combat de Ippy (Haut-Kouango)*, p. 522.  
6506. — *Le Stanley-Pool, centre du commerce du caoutchouc au Congo*,  
p. 563.  
6507. — *Les poissons du Tchad*, p. 564.  
6508. — *La mission Lenfant*, p. 601.  
6509. — *La mission Dujour*, p. 601-602.  
6510. — *La mission du Dr Martin*, p. 602.  
6511. — *Voyage de Savage Landor*, p. 602.  
6512. — *Le commerce du Congo en 1906*, p. 615.  
6513. — *Le commerce du Cameroun en 1906*, p. 871.  
6514. — *Exportation de l'Oubangui-Chari-Tchad au début 1907*,  
p. 889.  
6515. — *Exportations du Moyen Congo au début de 1907*, p. 889.  
6516. — *Colombophilie au Moyen Congo*, p. 890.  
6517. — *Nouvelles du Cameroun*, p. 996.

6518. — *Recensement de la population en 1906 au Congo français*, p. 1031.  
6519. — *Le commerce du Congo français durant le 2<sup>e</sup> trimestre 1907*, p. 1031.  
6520. — *Exportations du Gabon au début de 1907*, p. 1032.  
6521. — *Conférence du Gouverneur Noufflard sur le Gabon au point de vue économique*, p. 1095-1097.  
6522. — *Texte de la circulaire du 9 novembre 1907 du Lieut.-Gouverneur du Moyen Congo sur les facilités à donner aux indigènes pour leurs déplacements*, p. 1136.

#### QUINZAINE COLONIALE, 1908.

6523. — *Le commerce du Congo pendant le 2<sup>e</sup> semestre 1907*, p. 34-35.  
6524. — *Mesures prises contre les moustiques à Bangui*, p. 35.  
6525. — *Le retour de la mission Lenfant*, p. 51.  
6526. — *Circulaire du 21 novembre 1907, du Lieutenant-Gouverneur du Gabon sur la vulgarisation de diverses cultures*, p. 86-87.  
6527. — *La mission Auguste Chevalier au Chari*, p. 111-112.  
6528. — *Les plantations d'essences à caoutchouc au Congo français*, p. 234-235.  
6529. — *Commerce du Moyen Congo en 1907*, p. 266.  
6530. — *Mission Bonnet dans le Congo maritime*, p. 266.  
6531. — *Création d'une ferme école à Fort de Possel*, p. 266.  
6532. — *Commerce de l'Oubangui-Chari-Tchad en 1907*, p. 266.  
6533. — *Commerce du Gabon en 1907*, p. 267.  
6534. — *Convention de délimitation du Congo-Cameroun, 18 avril 1908*, p. 335-337.  
6535. — *Les desiderata des colons du Congo*, p. 337-340.  
6536. — *Mission Roubaud*, p. 372-373.  
6537. — *Prophylaxie de la trypanosomiase humaine*, p. 408-409.  
6538. — *Les recettes douanières de 1907*, p. 514.  
6539. — *La soumission de Snoussi*, p. 514.  
6540. — *Troubles dans la Nyanga*, p. 569.  
6541. — *Retour de la mission Dujour*, p. 570.  
6542. — *Ce qu'il faut faire au Congo*, p. 584-586.  
6543. — *Caoutchouc du Para. Distance de plantation et cultures intercalaires*, p. 602-605.  
6544. — *Le Gouverneur général du Congo français*, p. 617.  
6545. — *La frontière du Cameroun*, p. 617.  
6546. — *Les effectifs militaires*, p. 617.  
6547. — *Recettes douanières du 1<sup>er</sup> trimestre 1908*, p. 617-618.  
6548. — *Les palétuviers de l'Ouest africain*, p. 781-782.  
6549. — *Le droit sur le manioc*, p. 840-841.  
6550. — *Décret du 8 septembre réorganisant le contrôle des sociétés concessionnaires*, p. 847-848.  
6551. — *La culture du fraisier « La Perle » au Congo*, p. 1163.  
6552. — *L'importation des armes à feu*, p. 1163.



QUINZAINE COLONIALE, 1909.

6553. — *Arrêté du 28 novembre 1908 organisant les justices de paix au Congo*, p. 108.
6554. — *L'emprunt du Congo français*, p. 128.
6555. — *Budgets de 1909 du Gabon, du Moyen Congo, de l'Ubangui-Chari, du Tchad*, p. 147.
6556. — *L'organisation militaire du Congo français*, p. 168-169.
6557. — *Au Congo de 1905 à 1908*, p. 207-208.
6558. — *Les débuts de M. Merlin au Congo*, p. 287-289.
6559. — *L'industrie de la pêche au Congo français*, p. 344-345.
6560. — *Le vote de l'emprunt du Congo*, p. 526-527.
6561. — *Les budgets du Congo en 1909*, p. 551.
6562. — *Les recettes douanières du 1<sup>er</sup> trimestre 1909*, p. 551.
6563. — *La prise d'Abécher*, p. 561-562.
6564. — *Le commerce du Congo en 1908*, p. 593.
6565. — *Une appréciation générale sur le Congo français*, p. 605-606.
6566. — *L'hygiène des indigènes au Congo*, p. 606.
6567. — *Le recrutement de la main-d'œuvre au Cameroun*, p. 609.
6568. — *Les communes mixtes du Congo français*, p. 646-647.
6569. — *Création de communes mixtes*, p. 663.
6570. — *L'organisation du Congo français*, p. 673-674.
6571. — *La prise d'Abécher*, p. 761-762.
6572. — *L'impôt indigène au Congo français*, p. 799-800.
6573. — *Les réformes au Congo belge*, p. 800.
6574. — *L'impôt de capitation*, p. 827.
6575. — *Les récentes opérations militaires au Congo français*, p. 837-839.
6576. — *La glossina palpalis*, p. 869.
6577. — *Répartition des territoires du Congo français*, p. 872.
6578. — *Taxe de production sur l'ivoire*, p. 872.
6579. — *Création d'un cadre local des postes et télégraphes*, p. 957.

QUINZAINE COLONIALE, 1910.

6580. — *Les voies navigables au Cameroun*, p. 9.
6581. — *Le gouvernement général de l'A. E. F.*, p. 46-47.
6582. — *Les acajous du Congo français et les constructions navales*, p. 47-48.
6583. — *Usage possible du Lalang ou Imperata arundinacea pour faire du papier*, p. 63-64.
6584. — *Anéantissement de la colonne Fiegenschuh*, p. 133-134.
6585. — *Mission Tilho*, p. 150.
6586. — *Le gouverneur général de l'A. E. F.*, p. 206.
6587. — *Missions d'études en Afrique Equatoriale*, p. 247.
6588. — *Les budgets de 1910 pour l'A. E. F.*, p. 264.
6589. — *Construction d'une route de Fort Sibnt à Fort Crampel*, p. 336.

6590. — *Ouverture de la ligne télégraphique Bangui-Mongoumba*, p. 336.
6591. — *Nouvelles du Ouadaï*, p. 354.
6592. — *La télégraphie sans fil*, p. 412.
6593. — *Le régime de l'indigénat en A. E. F.*, p. 430.
6594. — *La mise en valeur de l'A. E. F.*, p. 470.
6595. — *Le nouveau régime des concessions congolaises*, p. 505-506.
6596. — *Les travaux publics au Cameroun*, p. 509.
6597. — *Le nouveau régime des concessions*, p. 528.
6598. — *Les travaux publics au Cameroun*, p. 576-577.
6599. — *Missions d'études en A. E. F.*, p. 599.
6600. — *M. Liotard*, p. 614.
6601. — *La protection de l'éléphant dans le centre africain*, p. 646.
6602. — *Dans le centre africain français*, p. 685-687.
6603. — *Un discours de M. Merlin*, p. 753-754.
6604. — *Opérations militaires dans le Moyen Congo*, p. 756-757.
6605. — *La mission Mornet, chemin de fer Pointe Noire, Brazzaville*, p. 776.
6606. — *Les richesses minières dans le Moyen Congo*, p. 855.
6607. — *Le combat de Dridjélé*, p. 870.
6608. — *Perceptions en nature*, p. 901.
6609. — *Dépôt de la convention au sujet du Congo belge*, 23 déc. 1908.

#### QUINZAINE COLONIALE, 1911.

6610. — *L'interpellation sur le Ouadaï*, p. 3-5.
6611. — *Un article de M. Roume sur le Ouadaï*, p. 113-114.
6612. — *Dans le territoire du Tchad, Massalit, Kouti*, p. 450.
6613. — *Le nouveau régime des sociétés congolaises*, p. 185-186.
6614. — *La main-d'œuvre en Afrique équatoriale*, p. 263-264.
6615. — *Le Congo et le régime des concessions*, p. 293-295.
6616. — *Hommage à de Béhagle*, p. 297-298.
6617. — *L'œuvre antiesclavagiste*, p. 321-322.
6618. — *La réforme des petites concessions en A. E. F.*, p. 446.
6619. — *Texte de l'arrêté du 6 octobre 1910 sur les concessions de 10.000 hectares et au-dessous*, p. 582-584.
6620. — *La justice en Afrique équatoriale française*, p. 598-599.
6621. — *La situation au Ouadaï*, p. 599-660.
6622. — *Les négociations franco-allemandes*, p. 625-626.
6623. — *Les petites concessions en Afrique équatoriale française*, p. 629-630.
6624. — *Nouvelles du Dar el Kouti*, p. 630.
6625. — *Les négociations franco-allemandes*, p. 664.
6626. — *La situation au Dar Kouti*, p. 665.
6627. — *La sauvegarde des réserves forestières du Congo*, décret du 28 sept. 1911 (texte), p. 665-666.
6628. — *Un premier pas est fait*, p. 709-710.

6629. — *La mission de M. Rognon*, p. 723.  
6630. — *L'accord franco-allemand, texte du traité au sujet du Congo*, p. 733-738.  
6631. — *La situation actuelle de l'A. E. F.*, p. 739-741.  
6632. — *L'A. E. F. et le traité franco-allemand*, p. 778-779.  
6633. — *Les cessions congolaises et la mémoire de de Brazza*, p. 813-814.  
6634. — *La soumission de Doudmourrah*, p. 814.  
6635. — *L'accord franco-allemand à la Chambre*, p. 843-847.

#### QUINZAINE COLONIALE, 1912.

6636. — *L'opinion de M. Dernburg sur les nouvelles acquisitions territoriales au Kamerun*, p. 11-12.  
6637. — *Le sel, le natron et les eaux de la région du Tchad*, par E. Perrot, p. 20.  
6638. — *Anthropophagie et alimentation*, p. 21-22, p. 138.  
6639. — *La carte du Ouadaï-Massalil*, p. 23-24.  
6640. — *La question de l'utilisation de la Bénoué, opinions allemandes*, p. 47-48.  
6641. — *Notes géographiques sur l'Ogooné*, par G. Bruel, c. r. de G. Régelsperger, p. 56-57.  
6642. — *La mission Bel en 1911*, par G. Régelsperger, p. 57-58.  
6643. — *La conservation des bois débités sous les tropiques*, p. 59.  
6644. — *Les gisements du Djoué, lettres de MM. D. Levat et M. Bel*, p. 99, 373-376.  
6645. — *Au sujet du 2<sup>e</sup> volume de la mission Tilho*, par G. Régelsperger, p. 133, p. 293-294.  
6646. — *La mission Periquet pour la délimitation du Kamerun. Le transéquatorial Gabon-Congo*, p. 216-217.  
6647. — *La culture du cocotier*, p. 218-220.  
6648. — *Le cacao*, p. 220-222.  
6649. — *Le commerce du Moyen Congo en 1911*, p. 229.  
6650. — *Recettes douanières et domaniales en 1911*, p. 229.  
6651. — *La maladie du sommeil dans le Haut-Oubangui*, p. 229.  
6652. — *La mission A. Cheralier*, p. 293.  
6653. — *Une méthode de destruction des sauterelles*, p. 298-299, 685.  
6654. — *Le safo*, p. 301.  
6655. — *Un hommage à M. Merlin*, p. 317-318.  
6656. — *Les chemins de fer du Kamerun*, p. 323-324.  
6657. — *Les maladies de l'autruche*, p. 331-332.  
6658. — *L'orpiment dans le traitement des trypanosomiasés bovines*, p. 333-334.  
6659. — *Les méharistes du capitaine Arnaud au Ouadaï*, p. 369-370.  
6660. — *La domestication de l'éléphant d'Afrique*, p. 372-373.  
6661. — *Les indigènes et la qualité de citoyen français en Afrique Equatoriale Française et en Afrique Occidentale Française*, p. 398-399.

6662. — *Les étrangers en Afrique Equatoriale Française*, arrêté du 30 nov. 1911, p. 418.
6663. — *Une âme de colonial. Les lettres du colonel Moll*, p. 429-430.
6664. — *La délimitation du Kamerun*, p. 433-434, 447.
6665. — *Départ du capitaine Tilho pour le Kanem*, p. 447-448.
6666. — *La saignée des Funtumia*, p. 451-452.
6667. — *La navigation fluviale au Kamerun*, p. 476-478.
6668. — *Le budget de l'Afrique Equatoriale Française en 1912*, p. 488.
6669. — *La conférence de Berne*, p. 532.
6670. — *Notice sur la maladie du sommeil*, par E. Perrot et L. Tanon, p. 540.
6671. — *Les contrats de travail en Afrique Equatoriale Française*, p. 550.
6672. — *Le nouveau Kamerun*, p. 572-574.
6673. — *Le commerce du Moyen Congo en 1911*, p. 592.
6674. — *La situation économique dans le Sud Kamerun*, p. 612-614.
6675. — *Les accords franco-allemands au sujet du Congo*, p. 674-675.
6676. — *Au Ouadaï, la destitution au sultan Acyl*, p. 744-742.
6677. — *Culture et exploitation du Funtumia. Expériences de saignées*, p. 753-754.
6678. — *La télégraphie sans fil au Tchad*, p. 759.
6679. — *Départ de la mission de délimitation du Kamerun*, p. 760.
6680. — *Commerce du Gabon en 1911*, p. 761.
6681. — *Exportations du Gabon et du moyen Congo (1<sup>er</sup> semestre 1912)*, p. 761.
6682. — *Le Congo d'après M. Dybowski*, p. 715.
6683. — *Reconnaisances en pays Fertyt*, par le capitaine Modat, p. 789.
6684. — *Travaux du capitaine Arnaud et du lieutenant Ferrandi au Ouadaï*, p. 790.
6685. — *Géologie du bassin du Komo*, p. 870.
6686. — *La culture du cacao et du caféier au Gabon*, p. 877.
6687. — *Création de comités consultatifs en Afrique Equatoriale Française*, p. 802.
6688. — *Le commerce de l'Afrique Equatoriale Française (1<sup>er</sup> semestre 1912)*, p. 836.
6689. — *Le Congo français et l'Académie des Sciences Morales et Politiques*, p. 853.
6690. — *Le retour du colonel Largeau*, p. 848.
6691. — *La radiotélégraphie*, p. 836.
6692. — *Recettes douanières (3<sup>e</sup> trimestre 1912)*, p. 877.
6693. — *Transit par la voie Kinchassa-Brazzaville*, p. 802.
6694. — *Les budgets de l'Afrique Equatoriale Française en 1912*, p. 143.
6695. — *Création de communes à Libreville, Brazzaville et Bangui*, p. 143.
6696. — *Diminution de la taxe de manutention à Matadi*, p. 181.

QUINZAINE COLONIALE, 1913.

6697. — *La télégraphie sans fil au Tchad*, p. 85.  
6698. — *La remise des territoires français aux autorités allemandes, l'organisation du nouveau Kamerun*, p. 91-92.  
6699. — *Le Thaler de Marie-Thérèse*, p. 131-133.  
6700. — *La mission de délimitation du Kamerun*, p. 135.  
6701. — *Flore du bas et du moyen Congo*, p. 139.

BULLETIN DE L'UNION COLONIALE, 1894-1895.

6702. — *Un essai de main-d'œuvre chinoise au Congo Indépendant*, p. 6.  
6703. — *Culture du caoutchoutier de Céara à Libreville*, p. 7.  
6704. — *Service des transports entre Loango et Comba*, p. 17-18.  
6705. — *Droits à percevoir sur les produits exportés du bassin conventionnel*, p. 29.  
6706. — *Mission Gentil*, p. 62 et 69-70.  
6707. — *Cours légal du Thaler*, p. 73.  
6708. — *Pirogues en aluminium pour l'Oubangui*, p. 96.  
6709. — *Les plantations de café, cacao et caoutchouc*, p. 106.  
6710. — *Renseignements commerciaux sur le Haut-Oubangui*, p. 126.

BULLETIN DE L'UNION COLONIALE, 1896.

6711. — *Droits de sortie pour le bassin conventionnel*, p. 16.  
6712. — *Bateau de M. de Béhagle*, p. 20.  
6713. — *Domestication de l'éléphant*, p. 20.  
6714. — *Installation de la douane à la côte Nord du Gabon*, p. 26.  
6715. — *Tarifs de transports dans le Haut-Congo belge*, p. 44.  
6716. — *Les transports au Congo français*, p. 62.  
6717. — *Le cocotier au Congo*, p. 62.  
6718. — *La domestication de l'éléphant africain*, p. 62-63.  
6719. — *La domestication de l'éléphant africain*, p. 113.  
6720. — *Modification au traité conclu avec la Société d'Etudes et d'exploitation du Congo français*, p. 131.

TRAITÉS

6721. — *Textes des décrets approuvant les traités passés avec des chefs indigènes de la Côte Occidentale d'Afrique* (Bul. des Lois. N° 888. p. 801-824, 7 février 1885).
-





## SUPPLÉMENT

---

6721 a. ADAMS (P. Gust. Alf.). *Die Sprache der Banôho* (Mitt. d. Seminars f. orientalische Sprachen Z. Berlin, X, 1907. Abt. III, p. 34-83).

6721 b. — *Die Banôho und Bapuku in Kamerun* (Anthropos. II. 1907, p. 1022-1028).

6722. ANNUAIRE DU GOUVERNEMENT GÉNÉRAL DE L'AFRIQUE ÉQUATORIALE FRANÇAISE. Année 1913. 1 vol. in-8 de 340 pages, 1 carte de Barralier 1/3.000.000 en couleur. Paris, 1913. Larose, éd.

6723. ANTHONY. (R.) et HAZARD (A.). *Notes sur la myologie d'un nègre de l'Oubangui* (L'Anthropologie, 1905, p. 445-456, 4 grav.).

6724. ARSANDAUX (M.). *Contribution à l'étude de l'altération des roches silicatées alumineuses dans les régions intertropicales*. 1 broch. de 40 pages. Paris, 1913. Gauthier-Villars, éd. et dans le Bul. d. l. Soc. Franç. de Minéralogie, avril 1913.

6725. AUBERT (Dr P.) et HECKENROTH (F.). *Prophylaxie de la trypanosomiase humaine et arsénophénylglycine en injections intraveineuses* (Bul. Soc. de Pathologie exotique. T. IV. N° 6, p. 419).

6726. — *Village d'isolement de Brazzaville pour les indigènes trypanosomés* (Bul. Soc. de pathologie exotique. T. IV, p. 699-710, 1911 et tirage à part de 42 pages. 1 croquis, 10 photos).

6727. — *L'atoxyl et l'arsénophénylglycine dans la prophylaxie chimique de la Trypanosomiase humaine* (Bul. Soc. de pathologie exotique. T. VI, 1913, p. 184-189, 272-276 et tirage à part de 14 pages).

—6728. AUDOIN (lieut. de vaisseau). *Mission hydrographique du Gabon*. juillet 1910-août. 1912 — *Exposé général. Etude de la barre de Pointe Noire. Le port* (Rens. Col. Afr. Française, 1913, p. 177-186, 207-219. 5 photo. 1 plan 1/40.000. 1 croquis. 1 diagramme de la barre, 1 schema. — *Baie de Cap Lopez et embouchure de l'Ogooué, esquisse d'un avant-projet d'aménagement*. 1 plan du mouillage de Mandji, 1/30.000, 2 photos, p. 246-251. — *Aménagement de l'Ogooué et intercommunication des lagunes*. 6 itinéraires et profils, p. 275-286. — *L'éclairage et le balisage*. 1 plan de Pointe Owendo, 1/20.000, p. 287-290.

**6729. AUGOUARD** (Mgr). *Voyage au Stanley-Pool* (Mis. Cath. 1881, p. 517-518; 1882, p. 100-101, 1 carte; 113-116, 125-128, 140-141).

**6730.** — *De Brazzaville à l'Equateur*. Journal du 10 juin au 21 août 1885 (Miss. cath. 1886, p. 10-12, 17-21. 2 grav., dont 1 portrait. 1 croquis 1/3.000.000, 28-29, 56-57, 69-71, 80-83, 6 grav., 93-96. 1 croquis, 103-106, 4 grav. armes).

**6731. AVELOT** (Capitaine R.). *Les grands mouvements de peuples en Afrique Jaga et Zimba. Origine des nations Fundji, Shilluk, Galla, Masai, Kamba, Tshaga, Lunda, Koa, Malgache, Yaka, M'bangala, Songo, M'bundu, M'Kumbi, Kioko, Lovalé, Shinjé, Bemba, Rotsé* (Bul. d. Géogr. hist. et descr. 1912, p. 75-216, 2 cartes et tirage à part. Impr. Nationale. Paris, 144 pages).

**6731 a.** — *Notice historique sur les Ba-Kalé* (L'Anthropologie, 1913. T. XXIV, p. 197-244, 4 cartes).

— **6732. AVITY** (Pierre d'). *Description générale de l'Afrique avec tous ses empires, royaumes, états et républiques, etc.* Paris, 1637.

**6733. BAIN** (Enseigne — F. de la Coquerie). *Les lacs et le Delta du Bas Ogooué*. 1 carte 1/800.000, 2 photos (Bul. Afr. Franç. 1913. Rens. Col., p. 251-263).

**6734. BARTET** (Dr A. J. A. L.). *Le Dragonneau, ver de Guinée, flaire de Médine*. 1 vol. in-8 de 272 pages. Paris, 1909. Maloine, éd.

**6735. BAUDIN** (Pierre). *Discours du 8 février 1912* (Journ. Of. 9 fév. 1912. Sénat, p. 181-183).

**6736. BAUDON** (A.). *Sur quelques plantes alimentaires indigènes du Congo français* (Annales du Musée Colonial de Marseille, 1912. 40<sup>e</sup> vol. 20 p.). 6 planches.

**6737.** — *Le Funtumia elastica en Afrique Equatoriale Française* (Bul. Soc. Nat. d'Acclim. 1913, p. 249-252).

**6738.** — *Au sujet de l'Icacina sénégalensis comme plante de famine chez les Mandjia* (B. Soc. Nat. d'Acclim. 1913, p. 397-398).

**6739.** — *Les trypanosomiasés animales et leur prophylaxie par les méthodes indigènes* (B. Soc. Nat. d'Accl. 1913, p. 528).

**6740.** — *Les cultures vivrières indigènes dans le Haut-Gribingui* (Bul. Soc. Nat. d'Acclim. 1913, p. 588-594, 628-631).

**6741. BENTLEY** (Révérend W. Holman). *Pioneering on the Congo (1879-1900)*. London, 1900, 2 vol. in-8 de 478 et 448 pages, index 1 carte, 206 illustrations. 16 schilling.

**6742. BERNARD** (Anne-Marie). *Une anglaise dans le Centre Africain*, (Mis. Macleod) (Bul. Afr. Franç. 1913, p. 62-66).

6743. **BÉVEN** (E.). *Lettre* (Bul. Soc. de Géogr. Com. du Havre, 1891 p. 61-62).

6744. — *Du Gabon à Bata* (Bul. Soc. de Géogr. Com. du Havre, 1891, p. 193-197, 239-242).

6745. **BITTREMIEUX** (L. P.). *Le tatouage chez les Mayombe*, illustrations. Onze Congo, 1912. III, p. 1-16.

6746. **BOBICHON** (Henri), gouverneur honoraire. *A propos du sultan Sémio* (La Rev. Indigène. 1913. p. 452-460, 565-569).

6747. **BOUILLEZ** (Dr). *Vaccine et vaccination au Tchad, secteur de Bokoro*. 1907 (An. d'Hyg. et de Méd. Col. 1908, p. 475-486).

6748. — *Notes médicales sur les combats de Dogotchi et de Djoua*, 1908 (An. d'Hyg. et de Méd. Col. 1909, p. 355-368).

6749. **BOURDARIE** (Paul). *La colonisation au Congo français* (Quest. dipl. et col. 1899, pp. 449-458).

6750. — *La colonisation au Congo français* (Quest. dipl. et col., 1900, pp. 1-13).

— 6751. — *A la côte du Congo français* (In-8, André. 1894).

6752. — *Le problème de la politique indigène et économique au Congo français* (Rouen, impr. Cagniard, in-8, 28 p. et B. Soc. normande de Géol. 1906, pp. 82-106).

6753. — *L'emprunt du Congo* (Revue indigène, n° 37, 1909, pp. 203-214).

6754. — *Les chemins de fer congolais et l'Afrique centrale* (Quest. dipl. et col., tome V, pp. 345-354, 419-427 ; tome VI, pp. 21-30 ; 7 croquis).

6755. — *La récolte du caoutchouc* (Mouv. Géol. 1895, p. 225 et Bul. et mémoires de la Soc. africaine de France, 1895).

— 6756. — *Le Congo français* (Histoire, géographie, colonisation. Paris, 1904, in-8).

6757. — *La colonisation belge* (Bibliothèque de la France coloniale moderne ; Soc. de l'annuaire colonial ; in-8, 1904, pièce).

6758. — *La possession économique du bassin du Congo* (Revue générale internationale, déc. 1896).

6759. — *Du Congo à la Méditerranée. Exploration économique et scientifique* (Revue gén. intern., déc. 1897).

6760. — *Conclusion des affaires du Congo* (Rev. Ind. T. I, n° 2, fév. 1906).

6761. — *Une nouvelle campagne* (Rev. Ind. T. I, n° 4, avril 1906).

6762. — *Deux décrets. Le travail au Congo* (Rev. Ind. T. II, n° 14, juin 1907).

6763. — *Congrès colonial. rapport général* (Rev. Ind. T. II, n° 14, juin 1907).

6764. — *Au Ouadaï* (Rev. Ind. T. V, n° 46, févr. 1910, et T. V, n° 56, déc. 1910).

6765. — *Chronique de la politique indigène* (Rev. indigène. T. II, pp. 58, 148, 187, 395, 437).

- T. III, pp. 37, 78, 149, 197, 235, 324, 508, 549.  
T. IV, pp. 102, 148, 193, 244, 293, 342, 387, 435, 499, 616.  
T. V, pp. 50, 182, 243, 301, 669, 672.  
T. VI, pp. 58, 119, 121, 190, 253, 255.
6766. — *La mort du roi Léopold et le problème colonial belge* (Mois col. et mar., janvier 1910).
6767. BRAZZA (Savorgnan de). *Banquet offert au Havre* (Bul. Soc. de Géogr. Com. du Havre, 1886, p. 161-177).
6768. BULLETIN DE L'AFRIQUE FRANÇAISE, 1913. *La reconnaissance de l'annexion du Congo belge par l'Angleterre*, p. 311.
6769. — *Aménagement du port de Matadi*, p. 311.
6770. — *Appréciations allemandes sur le rapport du capitaine Périquet*, p. 311-312.
6771. — *Renseignements sur les troubles du Muni*, p. 312.
6772. — *La nécessité de l'emprunt*, p. 342-343.
6773. — *L'étude du ravitaillement du Territoire du Tchad. Mission Audoin*, p. 343.
6774. — *Coordonnées géographiques déterminées par la mission hydrographique du Gabon* (tableau), p. 343-344.
6775. BULLETIN DU MUSÉUM. *Au sujet du Cricetomys Gambianus* (rat palmiste), 1895, p. 259.
6776. — *Note sur le dressage de l'éléphant d'Afrique à la mission du Fernan-Vaz*, 1899, p. 66-68.
6777. — *Sur un Pseudotrochus nouveau du Congo*, 1 fig., 1908, p. 53-55.
6778. — *Sur un nouveau Chelidonopsis du Congo rapporté par M. Roubaud*, 3 fig., 1908, p. 160-163.
6779. BÜTTNER (Dr Richard). *Reisen im Congolande*. Leipzig, 1890, 4<sup>e</sup> édition.
6780. CABLAT (Enseigne). *Etude des courants à Pointe Noire. Notice météorologique*. 34 diagrammes, 2 croquis (Rens. Col. Afr. Fr. 1913, p. 186-207).
6781. — *Reconnaissance de la zone lagunaire Setté-Cama-Iguéla*. 1 carte 1/700.000 (Rens. Col. Afr. Fr. 1913, p. 270-275).
- 6781 a. CAIX DE SAINT-AYMOUR (Robert de). *Vingt ans après*. (Bul. Afr. Franç. 1902, p. 277-279).
6782. CALONNE-BEAUFAICT (A. de). *Etudes Bakongo* (Notes de sociologie coloniale), postface de T. Waxweiler, in-8 carré de 152 pages, photos dans le texte et planches, Liège, 1912. Thone, éd.
6783. CAMUS (E. G.). *Les Bambusées, monographie, biologie, cultures, principaux usages*. 1 vol. in-4 de 215 pages avec 4 figures et un atlas de 101 planches in-folio. Paris, 1913. P. Lechevalier, éd. 40 francs.



6784. **CAPITAINE** (Louis). *Sur quelques plantes alimentaires du Congo français*, par A. Baudon (C. R.) (Bul. Soc. Nat. d'Acclim. 1913, p. 471-472).

6785. — *Le Sésame* (Bul. Soc. Nat. d'Acclim. 1913, p. 529-532).

6786. **CARLI** (R. P. Denis de Placenza). *Relation curieuse et nouvelle d'un voyage de Congo* (traduit de l'italien). Lyon, 1680.

6787. **CARRIE** (Mgr). *Une mission nouvelle au Stanley-Pool*. Lettre du 15 avril 1881 (Mis. Catholiques, 1881, p. 434-436. 1 carte, p. 439). Lettre du 11 juillet 1881, p. 447-448. Lettre du 30 juillet 1881, p. 517-519.

6788. — *Fondation de la mission du Stanley-Pool*. Lettre de Loango, 2 sept. 1883 (Mis. Cath. 1883, p. 505-506).

6789. **CHARLIER** (Commandant). *L'organisation militaire de l'Afrique équatoriale française* (Rev. des Troupes Col., 1913, p. 241-259).

6790. **CHAVANNES** (Charles de). *La mission Brazza* (Bul. Soc. de Géogr. Com. du Havre, 1886, p. 178-194).

6791. **CHEVALIER** (Auguste). *Sur l'origine botanique des bois commerciaux du Gabon* (C. R. Ac. des Sciences, 1913. T. 156, p. 1389-1390).

6792. — *La forêt et les bois du Gabon* (Fas. VIII des Végétaux Utiles de l'Afrique, sous presse).

6793. — *Etudes sur la flore de l'Afrique Centrale Française. Mission Chari-lac Tchad (1902-1904)*. T. I. *Énumération des espèces récoltées*. 1 vol. in-8 d'environ 450 pages.

6794. — *Au sujet d'une Sphenostylis des pays Batéké. Les réserves forestières aux Colonies* (B. Soc. Nat. d'Acclim. 1913, p. 398-400).

6795. — *Sur une nouvelle plante à tubercules alimentaires du Moyen Congo* (Sphenostylis Congensis, A. Chev.) (B. Soc. Nat. d'Acclim., 1913, p. 421-426, 2 fig.).

6796. **CHUDEAU** (René). *Géologie du Sahara central* (C. R. Assoc. Franç. Avanc. d. Sciences 1907, p. 380-389. 1 coupe schem.).

6797. — *Phénomènes actuels et phénomènes récents au Sahara* (C. R. Avanc. d. Sciences, 1907, p. 389-400). 1 carte.

6797 a. **CLARKE** (J.). *Specimens of dialects. Short vocabularies of languages and notes of countries of customs in Africa*. London, 1849.

6798. **CLÉMENCEAU**. *Discours du 10 février 1912* (Journ. Of. 1912, 11 fév. Sénat, p. 227-234).

6799. **CLERGET** (Pierre). *Abéché d'après la notice du lieutenant Ferrandi* (La Géographie, 1913. T. XXVII, p. 137-138).

6800. — *Les productions et le commerce du Congo Belge* (La Géographie, 1913. T. XXVII, p. 479-480).

**6801. COCHIN** (Denys). *Discours du 16 déc. 1911* (Journ. Of. 1911, 17 déc. Chambre des Députés, p. 4048-4033).

**6802. COMPAGNIE MINIÈRE DU CONGO FRANÇAIS** (Mindouli). *Rapports faits à l'assemblée générale du 30 août 1912 et résolutions votées*. 3 brochures de 8 p., 8 p. et 4 pages.

**6802 a.** — *Rapports faits à l'assemblée générale du 19 juillet 1913 et résolutions votées*, 3 broch. 8 p., 8 p., 2 p.

**6803.** — *Notice*. 2 pages (Dépêche Coloniale Illustrée. N° 8, 30 avril 1913. 7 photos).

**6804.** — *Comptes rendus annuels faits aux Assemblées Générales*.

**3805. CONAN** (Dr). *Organisation du Service de Santé en Afrique Equatoriale Française* (Ann. d'Hyg. Colon., avril-juin 1913. XVI, p. 1-73).

**6805 a. CORPECHOT** (Lucien). *La colonne Destenave au Chari* (Bul. Afr. Franç. 1902, p. 81-87, 1 photo).

**6805 b.** — *Le capitaine Millot*. 1 photo (Bul. Afr. Franç. 1902, p. 164-165).

**6806. COUVY** (Dr). *Note sur deux cas de maladie du sommeil observés au Tchad* (An. d'Hyg. et de Méd. Col. 1909, p. 148-157).

**6807. DEBIERRE.** *Discours du 9 février 1912* (Journ. Of. 1912, 10 fév. Sénat, p. 211-212).

**6808. DELAFOSSE** (Maurice). *Souffle vital et esprit dynamique chez les populations indigènes du Soudan Occidental* (Inst. Franç. d'Anthrop., 1912, p. 89-94).

**6809.** — *Les Sociétés primitives de l'Afrique Equatoriale* (C. R.) (Rev. d'Ethnogr. et de Sociol. 1913, p. 285-289).

**6810. DELAHAYE** (Jules). *Discours du 15 déc. 1911* (Journ. off. 16 déc. 1911, p. 4010-4016).

**6811. DELMAS** (Dr) et **VIANT** (capitaine). *Etude sanitaire de Pointe-Noire*. 5 diagrammes ou croquis (Rens. Col. Afr. Franç. 1913, p. 219-238).

**6812. DERINDINGER** (lieut. R.). *Notes sur le Dialecte arabe du Tchad*. 1 broch. de 32 pages et Revue africaine, 3<sup>e</sup> trimestre 1912.

**6813.** — *Les Yalnés, un peuple d'affranchis* (Supplément du Journ. off. de l'Afrique Equatoriale Française, 15 janv. 1912, 4 pages et Revue indigène 1912, p. 191 et suivantes).

**6814. DESCHANEL** (Paul). *Discours du 16 déc. 1911* (Journ. off. 17 déc. 1911, Chambre des députés, p. 4046-4048).

6815. DESCHEVERREY. *Notes sur le Congo. Routes commerciales* (Bul. Soc. de Géogr. Com. du Havre, 1889, p. 164-167, 207-218).

6816. DESBORDES (Louis). *L'Administration du Congo. Régime de la propriété, travaux publics, régime commercial*. Dans les colonies françaises de Maxime Petit. T. II, p. 60-62 et 70-78. Paris. Larose, éd.

6817. DEVAUX (capitaine). *Deux ans dans le Haut-Oubangui*. Une brochure de 80 pages, in-16. Vichy, 1913, imprimerie Vexenat. 2 francs.

6818. DJOUÉ (Société des mines du). *Rapport du conseil d'Administration à l'Assemblée générale du 20 avril 1912*. Paris, 1912. Soc. gén. d'Impression, une broch. in-4 de 8 pages.

6819. — *Rapports présentés à l'Assemblée générale ordinaire du 27 juin 1913*. Une broch. in-4. 8 pages. Paris, 1915. Soc. Gén. d'Impression.

6820. — *Rapport du Conseil d'Administration présenté à l'Assemblée générale extraordinaire du 27 juin 1913*. Une broch. in-4, 4 pages. Paris. Soc. Gén. d'Impression.

6821. — *Notice*. 1 page. Dépêche coloniale illustrée, n° 8 du 30 avril 1913, 4 photos.

6822. — *Rapports annuels aux Assemblées générales*.

6823. DUBOIS (Louis). *Discours du 18 déc. 1911* (Journ. off. 18 déc. 1911. Chambre des députés, 19 déc., p. 4068-4072).

6823 a. DUBROUILLET (R. P. J.). *Extraits d'une lettre à Mgr Le Roy* (An. Apostoliques, XXI, 1905, p. 55-58).

6824. DUPARQUET (R. P.). *Voyages dans l'Afrique australe d'après ses lettres* (Bul. Soc. de Géogr. 6<sup>e</sup> série, 1879. T. XVIII, p. 153-170, 275-292).

6825. — *Lettre du 15 janvier 1883 au sujet du catholicisme en 1591 dans les pays occupés par MM. Stanley et de Brazza* (Miss. Catholique 1883, p. 193-194).

6826. DUPUY (Charles). *Discours du 5 février 1912* (Journ. off. 6 fév. 1912. Sénat, p. 140-142).

6826 a. — *Extraits du rapport du budget des colonies au Sénat* (Rens. Col. Afr. Fr. 1902, p. 65-67).

6826 b. DYÉ (A. H.), lieutenant de vaisseau. *Les positions géographiques déterminées par la mission Marchand* (Rens. Col. Afr. Franç. 1902, p. 37-41).

6826 c. — *Le Bahr el Ghazal* (Rens. Col. Afr. Franç. 1902, p. 175-179).

6827. — *Etat du personnel des missions et des œuvres des missionnaires du Saint-Esprit*. Publication faite à des époques variables à Paris, 30 rue Lhomond.

6828. FALLEX (M.). *L'Afrique au début du XX<sup>e</sup> siècle*. 3<sup>e</sup> édition, in-8. 83 photogravures. Paris, Delagrave, éditeur. 3 fr. 50.

6829. FALLEX (M.) et MAIREY (A.). *La France et ses colonies au début du XX<sup>e</sup> siècle*. In-8. Paris, Delagrave, éditeur. 5 francs.

6830. FERRANDI (lieut.). *Note sur l'hygiène des chameaux des formations méharistes* (Journ. off. de l'Afrique Equatoriale Française, 1913, p. 398-400, 415-417, 454-457).

6831. FISCHER (Marcel Maurice). *Le thaler de Marie-Thérèse*. Un vol. in-8 avec une carte et une planche. Paris, 1913. Giard et Brière, éd. 5 francs.

6831 a. FLEURIOT DE LANGLE. *Renseignements sur le commerce et les intérêts français entre la Côte d'Or et le Congo* (Rev. Mar. et Col. XX, mai-août 1867, p. 588-602).

6831 b. FRANÇOIS ET ROUGET. *Manuel de législation coloniale*. Paris, 1909, Larose, éd. 398 pages, 14 cartes, 16 tableaux synoptiques.

6831 c. FULLER (F. Walter). *Egypt and the Hinterland*. 1 vol. de 334 pages, 1 carte. London, 1901. Longmans, Green and C<sup>ie</sup>, éd. 10 sch. 6 d.

6831 d. GILLIER (lieut.). *Les Bandas. Notes ethnographiques* (Rens. Col. Afr. Franç. 1913, p. 346 355 et suivantes, 2 croquis).

6832. GINNEKEN (P. Jacques van). *Les classes nominales des langues Bantoues* (Anthropos. 1913. T. VIII, p. 151-164 et suite).

6833. GOIRAND. *Discours du 8 février 1912* (Journ. off. 9 fév. 1912, Sénat, p. 183-190).

6834. GOUJON (Alphonse), administrateur. *Lettres de la Sanga* (Nouvelle revue, 15 mai et 1<sup>er</sup> juin 1912).

6835 GOULAIN (comte de). *Discours du 5 février 1912* (Journ. off. 6 fév. 1912, Sénat, p. 142-144).

6836. GOUVERNEMENT GÉNÉRAL DE L'A. E. F. *Emprunt de l'A. E. F. Programme des travaux et projet de loi*. Paris, 1913. Larose, éd., in-8, 230 pages, 5 graphiques, 1 carte.

6837. — *L'évolution économique des possessions françaises de l'Afrique équatoriale*. Paris, 1913. F. Alcan, éd., une broch. in-8 de 48 pages, 23 graphiques.

6838. GOYON (Dr J. de). *Variolo et vaccination dans le Haut-Oubangui* (Ann. d'hyg. et de méd. col. 1906, p. 117-125).

6839. GRUVEL (A.). *L'industrie des pêches à la Côte occidentale d'Afrique du cap Blanc au cap de Bonne-Espérance*, un vol. in-8 de 194 pages, 60 photos, 30 figures. Paris, 1913. Larose, éd. — A. E. F., p. 100-122.



6840. — *L'industrie de la pêche aux grands cétacés sur la côte occidentale d'Afrique* (Bul. Soc. N. d'Acclim. 1913, p. 377-384, 426-435).

6841. GUILLEMOT (Marcel). *La mise en valeur du Congo*. Dans les colonies françaises de Maxime Petit. T. II, p. 63-70, 2 grav.

6842. GUY (Camille). *Le Congo. Le Pays*. Dans les colonies françaises de Maxime Petit T. II, p. 5-21, 7 grav. Paris, Larousse, éditeur.

6843. HANOLET (J.). *Exploration au nord du Bomu et au bassin du Tchad-Chari* (Bul. Soc. Roy. de Géogr. d'Anvers. T. XXX, 1906, p. 93-100).

6844. — *Biographie, portrait et bibliographie* (Bul. Soc. Roy. de Géogr. d'Anvers. T. XXX, 1906, p. 293-306).

6845. HECKENROTH (Dr). *La vaccine dans la Haute-Sangha* (Ann. d'hyg. et de méd. col. 1909, p. 402-414).

6846. — *Résumé de 68 observations de trypanosomiase humaine dans la Haute-Sanga* (Ann. d'hyg. et de méd. col. 1909, p. 663-669).

6847. HOARAU-DESRUISSEAUX (Ch.). *Aux colonies. Impressions et opinions*. Paris, 1911. Larose, éd. Un vol. in-12, 3 fr. 50.

6847 a. HUTCHINSON (Thomas J.). *Ten Years Wanderings among the Ethiopians, with sketches of the manners and customs of the civilized and uncivilized tribes from Senegal to Gaboon*. London, 1861.

6848. HUTEREAU (A.) en collaboration avec le Baron A. de Hauleville et le Dr J. Maes. *Notes sur la vie familiale et juridique de quelques populations du Congo belge* (Pygmées, Azandé et autres populations de l'Uellé) (Ann. du Musée du Congo belge. Série III. Bruxelles, 1909, in-folio XI et 104 pages, Spineux, éd.).

6849. IRADIER (Manuel). *Africa viajes y trabajos de la Asociacion Euskara « la Exploradora » Reconocimiento de la Zona Ecuatorial de Africa en las costas de occidente : sus montañas, sus ríos, sus habitantes, etc. Primer viaje : exploracion del pais del Muni (1875-1877). Segundo Viaje : adquisicion del pais del Muni, 1884. 2 vol. in-8. Victoria, 1887, imprenta de la vinda é Hijos de Iturbe, gravures, 1 vol. 510 pages, 1 carte 1/1.400.000. II. Vol. 539 pages, 3 cartes 1/10.000 et 1 au 1/400.000.*

6849 a. JACQUES. *Exploration du haut bassin de la Nyanga* (La Géogr. XV, 1907, 1 carte, p. 196-197).

6850. JANSSENS (Ed.) et GATEAUX (Alb.). *Expéditions au-delà de l'Ubanqui et du Bomu. Biographies de Balat, Colmant, de Rechter, de Schrynmakers, Donckier de Donceel, Gonze, Grevisse, Jacquemin, Lalieux, Lanoy, Libois, Mathieu, Meunier. Royaux, Schaak, Stroobant, Van Calster, portraits de Mathieu, Royaux, Van Calster* (Bul. Soc. Roy. de Géogr. d'Anvers. T. XXXIII, 1909, p. 748-778).



**6851. JÉNOUVRIER** (Sénateur). *Discours du 5 février 1912* (Journ. Of. 6 fév. 1912, Sénat, p. 132-140).

**6852. JOLY**. *Rapport sur une contestation entre M. Walsaint Laurent et la compagnie forestière Sangha-Oubangui*. Paris, 1912, in-4, 30 pages.

**6853. JOURDIER** (F.). *L'Afrique équatoriale française et ses grandes voies de pénétration*, 39 photos, 2 cartes. — *La Société agricole forestière et industrielle pour l'Afrique*, 6 photos. — *Société des mines du Djoué*, 4 photos. — *Compagnie minière du Congo français (Mindouli)*. 7 photos (La Dépêche coloniale illustrée, 1913, p. 109-124, V, p.).

**6854. KAMPFFMEYER**. *Studien der arabischen Beduinen dialekte Inner Afrikas*.

**6855. KERMORGANT** (A.). *Notes sur la maladie du sommeil au Congo en juillet 1905*, 1 croquis (Ann. d'hyg. et de méd. col. 1906, p. 126-131).

**6856. LABORDÈRE** (Marcel). *Deux ans après : Le Congo*, 1 carte (Rev. de Paris, 1913, n° 13, p. 207-224).

**6857. LAGRANGE** (capitaine). *Carte de la circonscription de la Batha*, au 1/300.000, 1912. Ministère des colonies, tirage 2 feuilles : 96 × 64 et 106 × 75.

**6857 a.** — *La circonscription de la Batha* (La Géogr. 1913. T. XXVIII, p. 159-171).

**6858. LAFARGUE** (enseigne). *Rapport sur les reconnaissances faites dans la région du Fernan Vaz*, 1 carte 1/500.000 (Rens. Col. Afr. Franç. 1913, p. 263-270).

**6859. LAMBERT** (D. G.). *Recherches expérimentales sur la fermentation des cacaos* (An. d. l'Inst. Col. d. Bordeaux, 1914, p. 94).

**6860.** — *Manière de faire fermenter les cabosses de cacao* (An. d'hy. et de méd. col. 1912, p. 338).

**6861. LARGEAU** (Colonel). *La situation du territoire militaire du Tchad au début de 1912*. 4 photos, une broch. in-16 de 118 pages. Paris, 1913. Comité de l'Afrique Française.

**6862. LEBŒUF** (Dr). *Notes de géographie médicale et de climatology du Haut-Congo* (An. d'Hyg. et de Méd. Col. 1906, p. 161-169).

**6863. LEBON** (Général). *Rapport sur le prix Léon Dewez décerné au capitaine Mornet* (La Géographie, 1913. T. XXVII, p. 393).

**6864. LEBRUN** (Albert). *Discours du 14 déc. 1911* (Journ. Of. 1911. Chambres des Députés, p. 3977-3980).

**6865. LENZ** (Oscar). *Skissen aus Westafrika*. 1 carte. Berlin, 1878. Hofmann, éd. 346 pages.

**6866. LEPRINCE** (J.). *La main-d'œuvre au Moyen Congo*. 1 croquis (Bul. Afr. Fr. 1913, p. 38-44).

**6867. LE TERRIER** (enseigne de vaisseau). *Les lacs du bas Ogooué. Mission hydrographique du Gabon*. 5 photos, 1 carte 1/1.000.000. 9 cartes 1/200.000. 47 cartes, 1/100.000 (La Géographie, 1913. T. XXVII, p. 405-428).

**6868.** — *Les observations astronomiques de la Mission Hydrographique du Gabon* (La Géographie, 1913. T. XXVII, p. et dans les Annales d'Hydrographie).

**6869. LIÈVRE** (Dr Henri). *Considérations sur les Pygmées* (Bul. Soc. de Géogr. Com. du Havre, 1892, p. 43-50).

**6869 a. LINSCHOTEN**. *Descriptio totius Guinææ tractus, Congi, Angole et Monomotapæ, eorumque locorum qui e regione C. S. Augustini in Brasilia jacent. Proprietates Oceani Insularumque ejusdem, etc. Miræ narrationes Navigationum Bataworum, cum interioris terræ descriptione...*, Hage Comitit, 1599 (Trad. de Beschryvinghe van der gantliche Custe van Guinea, Maniscongo, Angola, Monomotapa, etc. t' Amstelredam, 1596).

**6870. LONG** (Maurice). *Discours du 18 déc. 1911* (Journ. Of. 19 déc. 1911, Chambre des Députés, p. 4057-4063).

**6871. MAES** (Dr J.). *L'habitation au Bas-Congo* (Bul. Soc. roy. Belge de Géographie, 1908).

**6872. MAGER** (Henri). *Atlas Colonial*. Carte 19. Gabon-Congo, 1/6.000.000. Paris, 1890. Ch. Bayle, éd. 1 fr. 75.

**6873. MAIGNAN** (lieut.). *Notes sur le pays Pahouin* (Suppl. au Journ. Of. de l'A. E. F., 15 janvier 1913. 4 pages).

**6873 a. MAISTRE** (Casimir). *Le Bahr Sara* (Bul. Afr. Franç. 1902, p. 287-288).

**6873 b.** — *Réponse à M. G. Bruel* (Bul. Afr. Franç. 1902, p. 407-408).

**6873 c. MARCHE** (Alfred). *Lettres adressées de l'Ogooué à MM. de Compiègne et Bonnier du 27 novembre au 23 décembre 1875* (L'Explorateur III. 1<sup>re</sup> Sem. 1876, p. 133, 385 ; IV. 2<sup>e</sup> Sem. 1876, p. 2-3).

**6874. MARTIN** (capitaine Maurice). *Les confins de l'Oubangui-Chari et du Soudan Egyptien* (Bul. Soc. de Géogr. 1913. T. XXVII, p. 312-314). 1 croquis.

6875. **MENEGAUX** (A.), assistant au Muséum. *L'élevage de l'autruche, récolte et commerce des plumes*. Préface de Edmond Perrier. Paris, 1913. Challamel, éd. 1 vol. in-8 avec figures et photographies. 5 francs.

6876. **MERCIER** (commandant) et **BERTAUT** (lieut.). *Le Baro-Kano Railway*. 1 carte (Rens. Col. Afr. Fr., 1913, p. 306-314).

6877. **MÉRY** (Dr). *Note sur la fève de Calabar et les poisons végétaux de la côte occidentale d'Afrique* (Arch. de Méd. Navale, 1866).

6878. **MILLERAND**. *Discours du 15 déc. 1911* (Journ. Of. 16 déc. 1911. Chambre des Députés, p. 4016-4018).

6878 a. **MIQUET** (lieut. de vais.). *Nouvelle excursion dans le haut de la rivière du Gabon* (novembre-décembre 1846) (Rev. Col. XIII, sept-déc. 1847, p. 55-77).

6879. **MISSION HYDROGRAPHIQUE CONGO-OUBANGUI-SANGA**. Paris, 1913. Gouvernement Général de l'Afrique équatoriale française. *L'Oubangui* au 1/50.000. *Du Congo à Bétou*, 4 feuilles : 1° *Du Congo à Balhois*. 2° *De Balhois à Impfondo*. 3° *D'Impfondo à Bongondo*. 4° *De Bongondo à Bétou*.

6880. — *L'Oubangui de Mongoumba à Bangui* : 1/10.000. 10 feuilles : 1° *De Mongoumba à la Lobaye* (1 carton : *la roche Maponte*). 2° *De la Lobaye à la Pointe Nord de l'île Ouest*. 1 carton : *le plateau du Milieu*. 3° *De l'île Beauséjour à l'île Edouard*. 2 cartons : *passage de l'Aiguille et passage des roches du Pigeon*. 4° *De l'île Edouard à l'île de la Lessé*. 1 carton : *passage de Cétia*. 5° *De l'île de la Lesse à l'île Papillon*. 1 carton : *passage des Hippos*. 6° *De l'île Papillon à l'Îlot Maurice* 1 carton : *passage de Batombéké*. 7° *De l'île Maurice à Mombassa*. 2 cartons : *passage de Mokero et passage de Mombassa*. 8° *De Bimbo à Bangui*. 1 carton : *passage du rocher Félix*. Les cartons sont au 5.000e.

6881. — *Le cours du Congo de Brazzaville au confluent de l'Oubangui* : 1/50 000. 8 feuilles. 1° *Le Stanley-Pool*. 2° *Du Stanley-Pool à la Rivière Noire*. 3° *De la Rivière Noire à la Léfini*. 4° *De la Léfini à Bolobo*. 5° *De Bolobo à l'Alima*. 6° *De l'Alima à la Sanga*. 7° *De la Sanga à Irébou*. 8° *D'Irébou à l'Oubangui*, 106 × 75

6882. — *Plan des abords de Brazzaville* 1/20.000, 1 m. 06 × 74 c.

6883. — *Passe française du Stanley-Pool*. 1/20.000. 1 m. 06 × 76 c.

6884. — *Plan de Brazzaville*. 1/5.000, 1 m. 20 × 81 c.

6885. — *Abords de Brazzaville*. 1/10.000, 1 m. 20 × 80 c.

6886. — *Passe française de Stanley-Pool*. 1/5.000. 80 c. × 60 c.

6887. — *Le Congo de Léopoldville à Brazzaville*. 1/10.000, 80 c. × 60 c.

6888. — *Plan de Bangui*. 1/5.000, 106 c. × 75 c.

6889. — *Seuil de Zinga*. 1/5.000, 106 c. × 75 c.

6890. **MISSION HYDROGRAPHIQUE DU GABON**. *Lagunes Ndogo, Simba, Sunga et abords*. 1/100.000, 1 feuille, 1913.

See  
2791

6891. — *Mouillage de la Pointe Owendo*. 1/5.000, 1 feuille, 1913.
6892. — *Estuaire du Gabon. Owendo banc du Sud-Est. Port de Chalandage de Libreville*. 1/50.000, 1 feuille, 1913.
6893. — *Routier des côtes du Gabon*. 1/800.000, 1 feuille, 1913.
6894. — *Plan de la baie de Pointe Noire*. 1/40 000, 1 feuille, 1 m. 15 × 0 m. 75, 1913.
6895. — *Plan du mouillage de Mandji*. 1/10.000, 1 feuille, 75 c. × 53 c. 1913.
6896. — *Lacs du Bas Ogooué: Nyayé, Alômbié, Nyogo, Ogômbié, Mombwe, Ompidalango, Manjé, Ogogwé, Dégélé, Nkové, Nzilé, Logé, Adolé, Evengo, Nyonjé I, Nyonjé II, Igulwé, Ntyoné, Gomé, Ogondwé, Azingo, Anege, Avanga*. 1/50.000, 1 feuille, 1 m. 15 × 0 m. 75, 1913.
6897. — *Lacs du Bas-Ogooué, Ogemwé, Ezanga, Onange, Evaro, etc.* Feuille II, 1/50.000, 1913.
6898. — *Mouillage de Mandji et entrée de l'Ogoué*. Baie de cap Lopez. 1/30.000, 1 feuille, 1913.
6899. — *Delta du Bas-Ogooué*. 1/100.000, 1 feuille, 1913.
6900. — *Bas-Ogooué de l'Obando à la Ngoumié*. 1/100.000, 1 feuille, 1913.
6901. — *Laguné Nkomi et abords*. 1/100.000, 1 feuille, 1913.
6902. — *Lagune Ngobé et abords*. 1/100.000, 1 feuille, 1913.
6903. MÖLL (lieut.-colonel). *La mise en valeur du territoire du Tchad*. I. *Le natron et le sel*. II. *Le blé* (Réns. col. Afr. Franç. 1913, p. 124-132).
- 6903 a. MOREL (Edmund D.). *Trading Monopolies in West Afrika*, une broch. de 72 pages. Liverpool, 1901. Richardson and Sons, éd.
6904. MUN (comte A. de). *Discours du 14 déc. 1911* (Journ. off. 15 déc. 1911. Chambre des députés, p. 3970-3973).
- 6904 a. MURARD (R. P.). *Lettre à Mgr Carré* (Annales apostoliques XVII, 1901, p. 198-201).
- 6904 b. NAVARRO Y CAÑIZES (D. Luis). *Ligeras consideraciones sobre el estado de las posesiones españolas del golfo de Guinea* (Boll. d. l. Real Socied. Géogr. Madrid XXIV. 1<sup>re</sup> Sem. 1888, p. 157-186).
6905. NED NOLL. *Almanach du Marsouin*. 1911. *Territoire du Tchad*, p. 69-73.
6906. — *Almanach du Marsouin*. 1912. *Afrique équatoriale*, p. 42-44, 5 grav. *Territoire du Tchad*, p. 44-57, 3 croquis, 2 grav. *La convention franco-allemande du 4 nov. 1911*, p. 57-59, 1 carte, 1 grav.
6907. — *Almanach du Marsouin*, 1913. *Afrique équatoriale*, p. 41-44, 3 photos, 1 croquis. *Territoire du Tchad*, p. 44-47, 4 photos, 1 croquis.
6908. NÈKES (R. P.). *Über Trommelsprache und Fernruf bei den Jaunde und Duäla in Sud Kamerun* (Mitteil. d. Seminars. f. oriental Sprachen zu Berlin, XV. Abt. III, p. 1-15).



**6909. NEU** (R. P. H. J.). *Lettres de Libreville, 3 mai 1885* (Soc. de Géogr. Com. du Havre, 1885, p. 200-206).

**6910. NGOKO-SANGHA** (compagnie). *Rapports faits à l'assemblée générale du 20 novembre 1906*. Paris, 1906. Imprimerie Chaix, une broch. in-4 de 36 pages.

**6910 a. NICOLAS** (lieut. de Vaisseau). *Cartes du Service hydrographique de la Marine : N° 4283-78. A. (1888)*. Gabon, croquis des rivières de l'estuaire. — N° 4283-78. A. (1888). Croquis de l'Ogowé de N'gubué à Lambaréné. — N° 4286-78. A. (1888). Croquis de l'Ogowé de Lambaréné à Ndjolé et du cours de la rivière N'gunié.

**6910 b. OUADAÏ**. *Carte du Ouadaï dressée sous la direction du colonel Largeau d'après les levés des officiers et 26 positions astronomiques du capitaine Lauranne, 1/500 000*. Paris, 1913. Services géographiques des colonies. 2 feuilles.

**6910 c. PAVEL** (Colonel). *Rapport sur l'occupation du Bornou allemand* (Rens. Col. Afr. Fr. 1902, p. 165-169). 1 croquis.

**6911. PEIGNOT** (lieut. A. M.). *Notice sur la subdivision de Ziguèr*. 1 carte 1/500.000 et 1 carte 1/100.000 (Bul. Soc. de Géogr. 1913. T. XXVII, p. 321-330).

**6912. PÉRIQUET** (capitaine, puis administrateur). *La mission d'études du chemin de fer du Nord du Gabon (extraits)*. 6 cartes, 3 coupes, 3 diagrammes, 10 photos (Rens. Col. Afr. Française, 1913, p. 145-175).

**6913.** — *Lettre de Bombayaro du 23 janvier 1913* (La Géographie 1913. T. XXVII, p. 310-311).

**6914.** — *Nouvelles de sa mission* (La Géographie 1913. T. XXVII, p. 495).

**6915. PERROT** (E.) et **TANON** (L.). *Notice sur la maladie du sommeil*.

**6916. PERROT** (E.) et **VOGT** (E.). *Poisons de flèches et poisons d'épreuves*. Un vol. in-8. XII. 367 pages. Paris, 1913. Vigot, éd. 15 francs.

**6917. PICHON** (Stephen). *Discours du 8 fév. 1912* (Journ. off. 9 fév. 1912. Sénat, p. 190-198).

**6918. PLEIGNEUR** (capitaine). *Lettre sur les mines de Mboko-Songho*. 4 fig (revue d'Ethnog., 1888, p. 277-280).

**6919. POINCARÉ** (Raymond). *Discours du 10 fév. 1912* (Journ. off. 11 fév. 1912. Sénat, p. 220-227).

**6919 a. PRESTON** et **BEST**. *A grammar of the Baka language, with vocabularies, by the Missionaries of the Gaboon station*. New-York, 1854.



6920. PRINS (P.). *Servitude et liberté dans les sultanats du Haut-Oubangui* (Rev. ind. T. II, avril 1907, n° 12).

6921. RABOT. *Mission du lieutenant de vaisseau Audoin en Afrique équatoriale* (La Géographie, 1913. T. XXVIII, p. 134).

6922. RAPPORTS. Voir les divers rapports annuels des diverses sociétés concessionnaires.

6923. RAPUC (Dr). *Notes médicales sur l'Oubangui-Chari-Tchad* (An. d'hyg. et de méd. col. 1908, p. 486-502).

6924. RAVERET WATEL (C.). *L'éléphant de la mission du Fernan Vaz* (Bul. Soc. Nat. d'Acclimatation, 1912, p. 427-430, 1 grav.)

6925. — *Une visite au parc à autruches de Matarieyéh (Egypte)* (Bul. Soc. d'Acclim. 1913, p. 584-587).

6926. G. RÉGELSPERGER. *L'expansion française dans l'Oubangui et le Bahr-el-Ghazal ; le Haut-Nil* (Rev. Encyclop. 1899. T. IX, p. 161-168, gravures et bibliographie. Paris, Librairie Larousse.

6927. — *Le Congo français* (Rev. Encyclop. 1900. T. X, p. 90-93, bibliographie et grav. Paris, librairie Larousse).

6928. — *La jonction commerciale du Congo et du Chari* (La Nature, 1908, 1<sup>er</sup> sem., p. 118-121, 1 carte, 3 grav.).

6929. — *Les instruments de musique dans les pays du Chari-Tchad* (La Nature, 1909, 1<sup>er</sup> sem., 19-22, 5 grav.).

6930. — *Les explorations au Congo*, dans le tome II et le supplément des « Colonies » françaises de Maxime Petit. Larousse, édit., p. 30-59, 12 portraits, 1 grav., 3 cartes.

6931. — *Un bois plus léger que le liège* (La Nature, 1910, 1<sup>er</sup> sem., p. 2-3).

6932. — *La mission de délimitation Congo-Cameroun. La mission hydrographique du Gabon*, 1 portrait (Journal des voyages, 1913, p. 255).

6933. RENAUD (J.). *Rapport sur le prix Edouard Foa décerné à M. H. Roussilhe* (La Géogr. 1913. T. XXVII, p. 390).

6934. — *Rapport sur le prix Jules Girard décerné à M. Bain de la Coquerie* (La Géogr. 1913. T. XXVII, p. 392).

6935. RENTY (E. de). *L'Europe Noire*, 1 vol. in-16. Paris, 1912. Lavauzelle, éd.

6936. RIBOT. *Discours du 9 février 1912* (Journ. Of. 10 fév. 1912, Sénat, p. 203-214).

6937. ROQUES (Dr). *Varirole et vaccine dans la région de Loango* (An. d'hyg. et de méd. col. 1902, p. 116-122).

6938. ROUARD DE CARD. *Traité de délimitation concernant l'Afrique française* (Supp. 1910-1913. 8 cartes. Paris, 1913, un vol. in-16 de 130 pages).



6939. **ROUGET** (Fernand). *L'Afrique équatoriale illustrée*, in-8 de 168 pages, 1 carte, 103 photos. Paris, 1913. Larose, éd. 4 francs.

6940. **ROUME** (E.). *De la nécessité de l'emprunt de l'Afrique équatoriale française* (Rev. Pol. et Parlementaire, n° du 10 juillet 1913).

6941. **ROUSSILHE** (H.). *Mission hydrographique Congo-Oubangui-Sanga* (trois croquis, un diagramme des crues, 5 photos) (La Géogr. 1913. T. XXVIII, p. 73-94).

6941 a. **ROUSSILHE**. *Mission hydrographique Congo-Oubangui-Sanga*. Paris, 1913. Larose, éd. T. II. 14 planches, 65 grav., 319 pages.

6942. **S. A. F. I. A.** (Société agricole forestière et industrielle pour l'Afrique). *Notice*, 2 pages. Dépêche coloniale illustrée. N° 8 30 avril 1913. 6 photos.

6943. **SARKISSIAN** (Grégoire). *Le Soudan égyptien*. Paris, 1913. Larose, éd.

6944. **SCHWEIGER-LERCHENFELD** (Armand). *Afrika. Der dunkle Erdtheil im Lichte unserer Zeit*. 300 illustr. 50 cartes. Wien, 1886. A. Hartlebens Verlag, 952 pages.

6945. **SEIDEL** (A.) et **STRUYF** (I.). *La langue congolaise, grammaire, vocabulaire, lectures*. Paris, 1910. Jules Gros, éd. 223 pages.

6946. **SELVES** (de). *Discours du 14 déc. 1911* (Journ. Of. 15 déc. 1911, Chambre des députés. p. 3973-3977).

6947. **SEMBAT** (Marcel). *Discours du 16 déc. 1911* (Journ. Of. 17 déc. 1911, Chambre des députés, p. 4042-4046).

6948. **STRUMPELL** (Cap.). *Vergleichendes Wörterverzeichniss der Hejiden-sprachen Adamauas* (Zeitschr. f. Ethnologie, 1910).

6949. **SULTANATS DU HAUT-OUBANGUI**. *Compte-rendu à l'assemblée générale ordinaire du 13 août 1904* (exercice 1903). Paris, 7, rue de Surène. 1 broch. in-4, 14 pages.

6950. — *Compte rendu à l'Assemblée Générale ordinaire des Actionnaires du 21 juin 1913 des opérations de l'exercice 1912*. Paris, 1913, 7, rue de Surène. 1 broch. in-4, 16 pages.

6951. — *Comptes rendus annuels faits aux Assemblées Générales*.

6952. **TALBOT** (P. A.). *The Buduma of Lake Tchad* (The Journ. Great. Brit. a. Ireland. T. XLI, p. 243-259). 2 planches.

6953. **TEMPS** (le). *L'Afrique équatoriale française. Compagnie forestière Sangha-Oubangui. Société Afrique et Congo. Messageries fluviales*

du Congo. Compagnie française du Haut-Congo. Banque française de l'Afrique équatoriale. Compagnie du Kouango français. L'Ouahmé-Nana. Supplément du n° du 20 juillet. 1913. 1 carte, 38 photos. 16 pages.

6954. TERRIER (Auguste). *La route du Tchad*. 1 croquis (Bul. Afr. Fr. 1913, p. 97-101).

6955. — *Entre le Tchad et le Haut-Nil. Les derniers rezzou* (Journal des Voyages, 1913, p. 187-190, 4 gr. ; 215-216). 4 photos.

6955 a. — *La défaite et la mort de Fadel Allah* (Bul. Afr. Franç. 1902, p. 2-6).

6955 b. — *Encore la question Fadel Allah. Les Anglais au Sokoto* (Bul. Afr. Franç. 1902, p. 55-57).

6955 c. — *Français et Anglais autour du Tchad* (Bul. Afr. Franç. 1902, p. 103-105).

6955 d. — *La situation politique de l'Afrique Centrale Française. Un combat avec les Senoussistes* (Bul. Afr. Franç. 1902, p. 138-140).

6955 e. — *La France autour du lac Tchad* (Bul. Afr. Franç. 1902, p. 222-225, 251-254, 314-316. 414-417).

6955 f. — *La réorganisation du Congo* (Bul. Afr. Franç. 1902, p. 285-287).

6956 TILHO (Jean). *Lettre de Massakory du 5 avril 1913 au sujet du Tchad et des Pays-Bas du Tchad* (La Géogr., 1913. T. XXVIII, p. 63-65).

6957. TOURNIER (Gaston). *Les indigènes et la convention de Londres pour la protection des animaux sauvages* (Rev. Ind. T. II. N° 45 et 46. Juillet et août 1907).

6959. TRÉMAUX (P.). *Voyage au Soudan oriental et dans l'Afrique septentrionale, comprenant une exploration dans les contrées inconnues de la Nigritie*. in-folio, 1 atlas de 56 planches et 4 cartes. 30 francs.

— 6960. TRIVIER (E.), capitaine. *Le Gabon et l'Ogoué* (Bul. Soc. de Géogr. Com. du Havre, 1886, p. 49-60).

6961. — *Lettre du 1<sup>er</sup> avril 1886* (Bul. Soc. de Géogr. Com. du Havre, 1886, p. 139-147).

6962. VAN GÈLE. *La période de Stanley. La découverte et l'occupation de l'Oubanghi* (Bul. Soc. Roy. d. Géogr. d'Anvers. T. XXX, 1906, p. 29-40).

6963. — *Biographie, portrait et bibliographie* (Bul. Soc. Roy. d. Géogr. d'Anvers. T. XXX, 1906, p. 128-144).

6964. VAN GENNEP (A.). *Etudes Bakongo, notes de sociologie coloniale* (C. R.) (Rev. d'ethnogr. et de sociologie, 1913, p. 289-290).

6965. VARIGAULT (capitaine). *La vraie route du Tchad* (La Géogr. 1913. T. XXVIII, p. 67-69).

6966. **YIANE** (E.). *Essai sur la numération de quelques peuplades du Congo Belge* (Bul. Soc. Roy. Belge de Géogr. 1908).

6967. **VIAENE** (E.) et **BERNARD** (F.). *Contribution a l'ethnologie congolaise* (Anthrop. 1910. T. V, p. 1027-1057). 1 bibliographie.

— 6967 a. **VIGNON** (capitaine). *Etablissements de la Côte d'Or et du Gabon* (Rev. Mar et Col. IX, sept.-déc. 1863. 1 carte, p. 31-65).

6968. **WEISGERBER** (Dr H.). *Les Blancs d'Afrique*. 1 vol. in-16 de 385 pages. Paris, 1910, oct. Doin, éd.

6969. **WILDEMAN** (de). *Etudes de géographie botanique sur la Flore du bas et du Moyen Congo*. Vol. III, 553 pages et 68 planches in-4.

6969 a. **WILSON** (Rev. J. Leighton). *Comparative vocabularies of some of the principal Negro dialects of Africa* (Journal of American Oriental Society. New Haven I, 1849, p. 337-381).

6970. **YAGOUSSOU**. *L'emprunt de l'Afrique Equatoriale Française* (La Revue Indigène, 1913, p. 371-373)

— 6971. **ZABOROWSKI**. *Les populations du Congo*. Dans les Colonies françaises de Maxime Petit. T. II, p. 21-30, 7 photos. Paris, Larousse, éd.

6972. **BULLETTIN DE L'AFRIQUE FRANÇAISE, 1902**. *Le Budget local du Congo en 1901*, p. 22.

6973. — *Les concessions*, p. 22.

6974. — *La délimitation franco-espagnole du golfe de Guinée*, p. 22-23.

6975. — *Conventions commerciales entre la France et l'Etat Indépendant du Congo*, p. 27-28.

6976. — *Les Anglo-Egyptiens et le Darfour*, p. 27.

6977. — *Les difficultés franco-anglaises*, p. 61-62.

6978. — *Dans le Nord du Gabon. Exploration Lesieur, Trilles*. 1 croquis, p. 62-64.

6979. — *Les Anglais et Fadel Allah*, p. 95-96.

— 6980. — *Les concessions au Congo français*, p. 110-112.

6981. — *Pension nationale accordée à M. de Brazza*, p. 149.

6982. — *Troubles dans la Sangha et l'Oubangui*, p. 149.

6983. — *L'impôt indigène*, p. 149.

6984. — *L'état économique du Cameroun*, p. 156.

6985. — *L'expédition Bénoué-Niger-Tchad*, p. 157.

6986. — *Questions de frontières*, p. 157.

6987. — *Les troubles de la Sangha*, p. 182-184.

6988. — *Abandon de concessions*, p. 184.

— 6989. — *Les protestations anglaises contre le régime des concessions*, p. 184-186.

6990. — *Un nouveau combat au Kanen à Bir-Atali (20 janvier 1902)*, p. 186.

Wilson

USA

522  
41219  
4220

1880 p



6991. — *Les protestations anglo-allemandes contre l'Etat Indépendant du Congo*, p. 190.
6992. — *Le commerce de l'Etat Indépendant du Congo en 1901*, p. 190-191.
6993. — *La délimitation des possessions allemandes et françaises vers le Tchad*, p. 197.
6994. — *La compagnie du Sud-Cameroun et la liberté commerciale*, p. 197.
6995. — *La chute de l'empire de Rabah par E. Gentil (extraits)*, p. 199-201.
6996. — *L'expédition du Bornou*, p. 234-235.
6997. — *Les Anglais au Bornou et le règlement de la question Fadel Allah*, p. 272-273.
6998. — *La mission Niger-Bénoué-Tchad. La situation dans le Haut-Cameroun*, p. 275-276.
6999. — *Le régime douanier du territoire du Tchad*, p. 269.
7000. — *Les protestations anglaises*, p. 269.
7001. — *La campagne anglaise contre le régime des concessions*, p. 271.
7002. — *Notre action au Chari*, p. 279.
7003. — *La réorganisation du Chari (texte du rapport et du décret du 5 juillet 1902)*, p. 280.
7004. — *La nouvelle organisation du Congo français*, p. 297.
7005. — *Les réclamations anglaises*, p. 297-298.
7006. — *Les droits de douane dans le bassin conventionnel*, p. 298.
7007. — *L'expédition Hæseman le long de la frontière du Sud-Cameroun*, p. 304.
7008. — *A la mémoire des victimes de Rabah*, p. 320-321.
7009. — *Mort de l'inspecteur de milice Langlais*, p. 321.
7010. — *Les Anglais au Bornou*, p. 325-326.
7011. — *L'occupation du Haut-Cameroun*, p. 330.
7012. — *Un mot sur les Senoussis*, p. 351-352.
7013. — *La révolte de la Sangha*, p. 361-362.
7014. — *Autour du Tchad et sur la Bénoué*, p. 367.
7015. — *Le rapport sur l'expédition militaire allemande au Tchad*, p. 367-368.
7016. — *Concession d'une ligne de chemin de fer allemand vers le Tchad*, p. 368.
7017. — *Les troupes au Congo*, p. 391.
7018. — *Les concessions*, p. 391.
7019. — *Senoussi et le Ouadaï*, p. 391-393.
7020. — *L'expédition anglaise du Bornou*, p. 397.
7021. — *La pacification du Bornou allemand*, p. 403.
7022. — *La jonction du territoire du Chari et de Zinder*, p. 410-412.
7023. — *Les pouvoirs de l'Administrateur du Tchad*, p. 419.
7024. — *Les protestations anglaises*, p. 418.
7025. — *La mission du Bourg de Bozas sur le Nil*, p. 422.
7026. — *Les Senoussia* (Rens. Col., p. 53-60).
7027. — *Le rapport Lugard sur la Nigéria septentrionale. 1 carte* (Rens. Col., p. 60-65).
7028. — *L'Égypte en 1901* (Rens. Col. 1902, p. 131).
7029. — *Le commerce du Congo en 1901* (Rens. Col., p. 151).



## ERRATA

---

- Page 27. N° 206, *ajouter-214*). 1 carte.  
Page 77. N° 1502 *au lieu de* 502.  
Page 79. N° 1525, *ajouter* XLIV, p. 17-47.  
Page 81. N° 1565, Nicklès *au lieu de* Niklès.  
Page 83. N° 1615, *ajouter* 1 carte.  
Page 85. N° 1552, *ajouter-167*).  
Page 106. N° 2041, *ajouter* Bol d. la Soc. Géogr. d. Madrid. IV, 1878, p. 253-338.  
Page 126. N° 2414, *ajouter* 1876, p. 47-48.  
Page 127. N° 2436, *ajouter* cartes VII et VIII, p. 504 et 552.  
Page 133. N° 2570, Toubouri *au lieu de* Toubanî.  
Page 143. N° 2785, *ajouter* p. 138 163.  
Page 157. N° 3044, Nicklès *au lieu de* Nichles.  
Page 168. N° 3260, *ajouter-295*, carte.  
Page 180. N° 3511, *ajouter-234*), 1 carte, p. 408.  
Page 181. N° 3518, *ajouter* : Dr à Ricard et — 265).  
Page 191. N° 3701, 1892 *au lieu de* 1882.  
Page 222. N° 4920 et 4295. Dybowski *au lieu de* Dybowsky.  
Page 223. N° 4366. Percher *au lieu de* Porcher.  
Page 234. Voir pour l'année 1902 aux pages 312 et 313.
-

## TABLE ALPHABÉTIQUE

### AGRICULTURE, ÉLEVAGE. 23. 95. 339.

352. 372. 384. 385. 471. 472. 473.  
 509. 540. 541. 592. 613. 614. 647.  
 618. 619. 621. 622. 623. 718. 807.  
 837. 838. 839. 860. 861. 862. 863.  
 864. 865. 866. 867. 869. 879. 946.  
 918. 919. 925. 929. 930. 931. 932.  
 936. 937. 939. 940. 943. 945. 951.  
 952. 953. 954. 955. 966. 1174. 1203.  
 1207. 1212. 1495. 1497. 1545. 1604.  
 1612. 1613. 1825. 1826. 1852. 1962.  
 1963. 1964. 1966. 1967. 1968. 1974.  
 2050. 2103. 2104. 2105. 2207. 2246.  
 2250. 2260. 2262. 2302. 2303. 2304.  
 2306. 2307. 2308. 2309. 2310. 2311.  
 2406. 2443. 2519. 2520. 2521. 2536.  
 2613. 2692. 2693. 2695. 2844. 2838.  
 2859. 2899. 2912. 2913. 2915. 2920.  
 3055. 3075. 3076. 3104. 3203. 3205.  
 3207. 3208. 3209. 3210. 3211. 3212.  
 3213. 3214. 3215. 3216. 3218. 3220.  
 3221. 3222. 3223. 3224. 3225. 3226.  
 3227. 3228. 3229. 3230. 3231. 3236.  
 3262. 3307. 3334. 3355. 3358. 3383.  
 3447. 3534. 3535. 3536. 3537. 3533.  
 3555. 3594. 3631. 3638. 3640. 3652.  
 3677. 3728. 3895. 3896. 4016. 4017.  
 4048. 4058. 4071. 4086. 4100. 4101.  
 4407. 4450. 4451. 4452. 4453. 4454.  
 4455. 4456. 4457. 4458. 4222. 4223.  
 4356. 4518. 4540. 4557. 4616. 4651.  
 4708. 5056. 5062. 5063. 5116. 5120.  
 5122. 5134. 5162. 5229. 5247. 5260.  
 5264. 5345. 5394. 5425. 5438. 5470.  
 5490. 5491. 5503. 5504. 5543. 5563.  
 5585. 5597. 5601. 5624. 5645. 5673.  
 5705. 5733. 5873. 5923. 5951. 6021.  
 6121. 6128. 6174. 6186. 6188. 6221.  
 6229. 6241. 6273. 6278. 6295. 6296.  
 6333. 6359. 6363. 6429. 6430. 6431.  
 6435. 6436. 6439. 6442. 6443. 6444.  
 6446. 6447. 6449. 6450. 6459. 6460.  
 6461. 6470. 6471. 6472. 6480. 6481.  
 6483. 6484. 6488. 6503. 6526. 6528.  
 6531. 6543. 6548. 6551. 6647. 6648.  
 6653. 6654. 6657. 6660. 6666. 6677.  
 6703. 6709. 6713. 6716. 6718. 6719.  
 6736. 6737. 6738. 6739. 6740. 6755.  
 6776. 6783. 6784. 6785. 6830. 6839.  
 6860. 6861. 6875. 6924. 6925.

### ANALYSES D'OUVRAGES. 96. 97. 394.

432. 815. 842. 843. 1227. 1228.  
 1255. 1257. 1258. 1259. 1260. 1261.  
 1262. 1914. 1915. 1916. 1920. 2021.  
 2191. 2192. 2196. 2197. 2198. 2199.  
 2200. 2201. 2202. 2203. 2365. 2468.  
 2544. 2542. 2576. 2587. 2588. 3317 *bis*.  
 3319. 3320. 3323. 3324. 3325. 3447.  
 3448. 3461. 3462. 3463. 3472. 3475.  
 3523. 3524. 3528. 3529. 3530. 3531.  
 3854. 4024. 4034. 6001. 6070. 6169.  
 6170. 6682. 6683. 6684. 6699. 6809.  
 6964

### ANTHROPOLOGIE. 251. 705. 795. 808.

989. 1075. 1097. 1179. 1287. 1293.  
 1294. 1295. 1728. 1784. 1907. 1909.  
 1917. 1918. 1995. 2124. 2197. 2253.  
 2479. 2555. 2679. 3268. 3269. 3316.  
 3317. 3321. 3322. 3359. 3360. 3361.  
 3530. 3531. 3663. 3664. 3740. 3760.  
 4022. 4183. 4250. 6723.

### CARTES. 4. 5. 18. 26. 30. 47. 61.

77. 78. 80. 81. 83. 108. 112. 113.  
 143. 144. 148. 152. 166. 173. 179.  
 180. 182. 183. 189. 192. 197. 202.  
 204. 205. 206. 233. 235. 236. 244.  
 245. 246. 247. 248. 249. 250. 256.  
 258. 263. 276. 294. 304. 311. 320.  
 327. 328. 329. 330. 336. 337. 343.  
 362. 363. 366. 374. 377. 393. 395.  
 398. 399. 399 *ter*. 407. 409. 437.  
 441. 448. 451. 459. 499. 519. 542.  
 546. 552. 555. 560. 563. 564. 565.  
 568 *bis*. 599. 606. 609. 611. 613. 628.  
 630. 631. 651. 659. 661. 662. 664.  
 665. 669. 674. 677. 678. 679. 682.  
 700. 701. 703. 711. 720. 752. 760.  
 761. 771. 783. 784. 787. 798. 809.  
 819. 832. 867. 877. 878. 888. 899.  
 908. 909. 911. 916. 917. 921. 922.  
 924. 953. 955. 959. 963. 965. 975.  
 975 *bis*. 976. 977. 979. 981. 982. 985.  
 998. 999. 1001. 1004. 1005. 1006. 1020.  
 1025. 1026. 1027. 1034. 1047. 1064.  
 1066. 1073. 1074. 1075. 1076. 1091.  
 1101. 1103. 1128. 1131. 1132. 1135.  
 1147. 1151. 1163. 1165. 1166. 1180.  
 1181. 1190. 1217. 1226. 1232. 1241.

1246.	1248.	1251.	1283	1284.	1294.	3251.	3254.	3255.	3258.	3259.	3277.
1297.	1301.	1303.	1310.	1312.	1313.	3284.	3285.	3289.	3301.	3302.	3304.
1318.	1323.	1325.	1327.	1328.	1335.	3307.	3309.	3310.	3311.	3312.	3313.
1348.	1358.	1361.	1365.	1369	1371.	3315.	3316.	3317.	3322.	3334.	3336.
1372.	1378.	1389.	1390.	1393.	1395.	3338.	3340.	3347.	3348.	3350.	3351.
1396.	1397.	1398.	1399.	1407.	1411.	3352.	3353.	3365.	3375.	3376.	3380.
1416.	1418.	1419.	1422.	1423.	1428.	3381.	3386.	3387.	3388.	3395.	3396.
1429.	1433.	1438.	1450.	1451.	1452.	3408.	3411.	3491.	3492.	3498.	3505.
1453.	1454.	1456	1459.	1460.	1471.	3506.	3507.	3525.	3526.	3532.	3533.
1475.	1476.	1486.	1500.	1502.	1503.	3544.	3558.	3559.	3568.	3569.	3570.
1506.	1507.	1515.	1518.	1519.	1527.	3571.	3578.	2594.	3611.	3612.	3613.
1528.	1530.	1544.	1559.	1566.	1567.	3614.	3615.	3617.	3620.	3621.	3622.
1569.	1570.	1572.	1573.	1583.	1584.	3623.	3624.	3625.	3626.	3627.	3628.
1585.	1591.	1599.	1613.	1614.	1645.	3636.	3645.	3646.	3649.	3657.	3658.
1649.	1651.	1653.	1661.	1662.	1675.	3660.	3661.	3666.	3667.	3672.	3676.
1676	1681.	1682.	1684.	1685.	1686.	3679.	3680.	3685.	3687.	3696.	3697.
1687.	1692.	1693	1699.	1718.	1719.	3698.	3699.	3718.	3732.	3740.	3747.
1724.	1725.	1728.	1738.	1758.	1765.	3749.	3750.	3750 <i>bis</i> .	3751.	3752.	3753.
1801.	1814.	1823.	1824.	1827.	1829.	3759.	3766.	3771.	3773.	3783.	3788.
1830.	1831.	1832.	1833.	1836.	1837.	3793	3795.	3797 <i>bis</i> .	3798.	3799.	3803.
1838.	1857.	1862.	1868.	1869.	1873.	3804.	3805.	3806.	3807.	3808.	3809.
1875.	1883.	1887.	1895.	1896.	1903.	3811.	3814.	3818.	3828.	3835.	3840.
1935.	1936.	1937.	1938.	1939.	1940.	3842.	3854.	3862.	3864.	3868.	3869.
1941.	1942.	1943.	1948.	1951.	1952.	3870.	3881.	3882.	3883.	3884.	3885.
1953.	1954.	1955.	1956.	1958.	1959.	3887.	3888.	3891.	3892.	3894.	3894 <i>bis</i> .
1982.	1983.	1985.	1989.	2015.	2017.	3912.	3913.	3918.	3946.	3952.	3958.
2020.	2026.	2027.	2045.	2046.	2063.	3959.	3960.	3961.	3962.	3964.	3965.
2068.	2074.	2075.	2076.	2077.	2079.	3966.	3967.	3974.	3976.	3981.	3985.
2080.	2083.	2091.	2092.	2096.	2097.	3995.	3996.	3997.	4001.	4006 <i>bis</i> .	
2098.	2107.	2108.	2109.	2111.	2113.	4008.	4009.	4011.	4027.	4034.	4041.
2114.	2115.	2116.	2117.	2118.	2119.	4046.	4054.	4066.	4069.	4071.	4073.
2121.	2135.	2136.	2139.	2141.	2143.	4074.	4086.	4087.	4088.	4091.	4093.
2144.	2145.	2153.	2168.	2169.	2171.	4095.	4096.	4099.	4102.	4103.	4104.
2174.	2175.	2182.	2208.	2213.	2215.	4105.	4106.	4109.	4114.	4112.	4115.
2216.	2217.	2219.	2220.	2221.	2227.	4116.	4117.	4118.	4119.	4120.	4121.
2235.	2236.	2239.	2240.	2248.	2249.	4122.	4123.	4124.	4129.	4132.	4133.
2251.	2254.	2259.	2266.	2267.	2268.	4134.	4136.	4137.	4140.	4142.	4143.
2270.	2285.	2301.	2316.	2318.	2360.	4164.	4166.	4167.	4168.	4170.	4171.
2363.	2364.	2368.	2383.	2386.	2389.	4173.	4174.	4175.	4176.	4177.	4178.
2390.	2391.	2392.	2393.	2394.	2398.	4179.	4180.	4190.	4191.	4193.	4195.
2399.	2411.	2415.	2437.	2459.	2462.	4217.	4229.	4234.	4235.	4253.	4254.
2468.	2469.	2476.	2492.	2493.	2498.	4274.	4333.	4420.	4428.	4436.	4466.
2499.	2501.	2505.	2521.	2522.	2523.	4474.	4476.	4477.	4509.	4560.	4561.
2525.	2528.	2537.	2538.	2543.	2549.	4570.	4604.	4673.	4678.	4695.	4733.
2553.	2555.	2556.	2558.	2561.	2569.	4749.	4766.	4805.	4809.	4847.	4863.
2572.	2574.	2576.	2578.	2579.	2583.	4917.	4945.	4976.	4980.	4982.	4992.
2584.	2585 <i>bis</i> .	2586.	2592.	2593.	2594.	4994.	4997.	5028.	5030.	5073.	5074.
2596.	2605.	2606.	2610.	2622.	2624.	5075.	5076.	5077.	5078.	5080.	5081.
2625.	2635.	2675.	2676.	2679.	2680.	5082.	5083.	5084.	5085.	5086.	5087.
2681.	2685.	2686.	2688.	2700.	2703.	5088.	5089.	5090.	5091.	5092.	5094.
2707.	2708.	2709.	2710.	2711.	2712.	5094.	5095.	5096.	5097.	5098.	5099.
2714.	2715.	2716.	2717.	2718.	2719.	5101.	5102.	5103.	5105.	5113.	5121.
2723.	2724.	2726.	2731.	2733.	2734.	5126.	5130.	5133.	5135.	5140.	5142.
2738.	2742.	2750.	2752.	2754.	2756.	5144.	5146.	5149.	5154.	5157.	5158.
2758.	2762.	2763.	2764.	2766.	2767.	5159.	5167.	5170.	5171.	5174.	5178.
2768.	2769.	2770.	2782.	2783.	2786.	5184.	5185.	5186.	5188.	5189.	5194.
2787.	2793.	2822.	2824.	2825.	2826.	5195.	5199.	5200.	5205.	5210.	5212.
2835.	2843.	2846.	2847.	2865.	2866.	5216.	5222.	5224.	5225.	5230.	5232.
2868.	2869.	2870.	2871.	2873.	2874.	5239.	5240.	5243.	5303.	5307.	5310.
2885.	2895.	2896.	2897.	2898.	2901.	5311.	5312.	5313.	5314.	5316.	5323.
2902.	2903.	2906.	2907.	2908.	2933.	5329.	5358.	5370.	5371.	5395.	5436.
2934.	2958.	2959.	2961.	2963.	2964.	5437.	5455.	5460.	5462.	5465.	5476.
2979.	2980.	2981.	2982.	2983.	2984.	5510.	5517.	5527.	5528.	5550.	5558.
2989.	2990.	2993.	2999.	3002.	3006.	5559.	5574.	5576.	5594.	5595.	5599.
3007.	3011.	3017.	3027.	3071.	3078.	5614.	5675.	5697.	5714.	5721.	5730.
3080.	3083.	3094.	3095.	3097.	3114.	5731.	5741.	5744.	5755.	5770.	5794.
3118.	3131.	3132.	3136.	3140.	3141.	5797.	5809.	5812.	5815.	5967.	5984.
3155.	3160.	3195.	3196.	3233.	3233 <i>bis</i>	6041.	6081.	6090.	6099.	6103.	6104.
3235.	3237.	3238.	3240.	3243.	3246.	6109.	6131.	6133.	6143.	6151.	6152.

6154. 6156. 6164. 6228. 6722. 6726.  
 6728. 6729. 6730. 6731. 6731*a*. 6733. 6741.  
 6754. 6780. 6781. 6787. 6796. 6797.  
 6811. 6817. 6831. 6836. 6849. 6849*a*.  
 6853. 6855. 6856. 6857. 6858. 6865.  
 6866. 6867. 6872. 6874. 6876. 6879.  
 6880. 6881. 6882. 6883. 6884. 6885.  
 6886. 6887. 6889. 6890. 6891. 6892.  
 6893. 6894. 6895. 6896. 6897. 6898.  
 6899. 6900. 6901. 6902. 6906. 6907.  
 6910 *a*. 6910 *b*. 6911. 6912. 6928.  
 6929. 6939. 6941. 6944. 6953. 6954.  
 6959. 6967 *a*. 6978. 7027.

**COLONISATION.** 119. 136. 352. 358.  
 429. 493. 501 *bis*. 502. 503. 504.  
 568. 511. 512. 514. 516. 525. 671.  
 672. 718. 1326. 1532. 1538. 1539.  
 1613. 1677. 1760. 1794. 1799. 1800.  
 1811. 1813. 1814. 1859. 1860. 1889.  
 1891. 1893. 2006. 2007. 2039. 2065.  
 2084. 2313. 2314. 2677. 3060. 3504.  
 3594. 3633. 3651. 3971. 4057. 4086.  
 4100. 4147. 4148. 4271. 4277. 5292.  
 4299. 4334. 4361. 4371. 4681. 4794.  
 5215. 5249. 5258. 5379. 5383. 5292.  
 5631. 5923. 5999. 6235. 6268. 6286.  
 6366. 6432. 6455. 6492. 6503. 6518.  
 6535. 6749. 6750. 6752. 6756. 6757.  
 6841. 6842.

**COMMERCE, CONCESSIONS.** 24. 25.  
 44. 57. 71. 74. 75. 111. 137. 138.  
 147. 181. 203. 208. 240. 241. 274.  
 275. 287. 289. 290. 291. 309. 310.  
 351. 361. 375. 417. 434. 441. 442.  
 449. 453. 458. 460. 478. 484. 489.  
 520. 553. 612. 665. 668. 671. 672.  
 785. 786. 800. 824. 829. 830. 836.  
 838. 839. 840. 850. 879. 881. 904.  
 905. 906. 929. 930. 935. 938. 939.  
 941. 943. 944. 1002. 1008. 1009.  
 1010. 1011. 1012. 1013. 1021. 1030.  
 1031. 1032. 1044. 1065. 1082. 1085.  
 1087. 1093. 1094. 1095. 1146. 1201.  
 1205. 1212. 1223. 1331. 1435. 1465.  
 1485. 1490. 1513. 1532. 1543. 1552.  
 1553. 1554. 1555. 1721. 1789. 1794.  
 1845. 1880. 1881. 1888. 1891. 1892.  
 1893. 1965. 1966. 1967. 1968. 1969.  
 1970. 1971. 2001. 2161. 2161 *bis*.  
 2180. 2246. 2250. 2260. 2287. 2303.  
 2314. 2321. 2362. 2405. 2453. 2470.  
 2611. 2677. 2807. 2818. 2818 *bis*.  
 2819. 2860. 2875. 2919. 2921. 2923.  
 2932. 2948. 2949. 2950. 2951. 3009.  
 3055. 3060. 3066. 3075. 3111. 3119.  
 3120. 3121. 3127. 3128. 3135. 3152.  
 3153. 3187. 3199. 3200. 3201. 3217.  
 3228. 3229. 3275. 3292. 3296. 3313.  
 3314. 3315. 3383. 3496. 3527. 3562.  
 3563. 3594. 3632. 3633. 3678. 3691.  
 3765. 3792. 3875. 3922. 3924. 3971.  
 3987. 3988. 4057. 4058. 4086. 4088.  
 4093. 4114. 4130. 4131. 4160. 4161.  
 4180. 4226. 4262. 4269. 4276. 4277.  
 4292. 4293. 4464. 4483. 4493. 4538.  
 4577. 4605. 4609. 4615. 4626. 4627.

4631. 4636. 4639. 4644. 4647. 4649.  
 4652. 4656. 4658. 4660. 4663. 4666.  
 4668. 4673. 4676. 4683. 4686. 4731.  
 4737. 4739. 4742. 4744. 4750. 4752.  
 4759. 4760. 4763. 4765. 4767. 4772.  
 4802. 4834. 4835. 4844. 4876. 4889.  
 4955. 5056. 5178. 5179. 5254. 5256.  
 5259. 5261. 5262. 5263. 5296. 5297.  
 5299. 5300. 5377. 5382. 5383. 5387.  
 5390. 5392. 5415. 5416. 5432. 5433.  
 5466. 5468. 5469. 5471. 5473. 5474.  
 5479. 5484. 5547. 5558. 5560. 5566.  
 5572. 5577. 5580. 5581. 5592. 5598.  
 5600. 5605. 5614. 5618. 5622. 5635.  
 5640. 5641. 5645. 5677. 5687. 5693.  
 5694. 5725. 5733. 5753. 5774. 5799.  
 5807. 5824. 5832. 5833. 5834. 5840.  
 5843. 5852. 5861. 5870. 5879. 5882.  
 5884. 5887. 5896. 5898. 5902. 5909.  
 5914. 5983. 5992. 5993. 5997. 6003.  
 6005. 6011. 6012. 6029. 6033. 6034.  
 6040. 6045. 6054. 6055. 6058. 6062.  
 6075. 6084. 6088. 6090. 6096. 6111.  
 6116. 6147. 6123. 6125. 6137. 6162.  
 6188. 6192. 6208. 6224. 6234. 6244.  
 6251. 6252. 6254. 6255. 6257. 6259.  
 6261. 6263. 6265. 6270. 6271. 6274.  
 6279. 6283. 6291. 6292. 6306. 6313.  
 6315. 6317. 6318. 6349. 6350. 6355.  
 6356. 6359. 6367. 6368. 6369. 6375.  
 6381. 6385. 6386. 6388. 6395. 6406.  
 6408. 6420. 6424. 6429. 6438. 6448.  
 6450. 6453. 6459. 6460. 6465. 6467.  
 6469. 6472. 6482. 6488. 6494. 6506.  
 6512. 6513. 6514. 6515. 6519. 6520.  
 6521. 6523. 6529. 6532. 6533. 6562.  
 6564. 6582. 6583. 6594. 6595. 6597.  
 6613. 6615. 6618. 6619. 6623. 6637.  
 6650. 6673. 6674. 6680. 6681. 6688.  
 6692. 6699. 6705. 6707. 6740. 6711.  
 6714. 6755. 6758. 6759. 6762. 6791.  
 6792. 6800. 6815. 6816. 6831. 6831 *a*.  
 6837. 6839. 6840. 6852. 6861. 6866.  
 6875. 6903. 6903 *a*. 6910. 6912. 6922.  
 6928. 6939. 6942. 6949. 6950. 6951.  
 6953. 6973. 6975. 6980. 6984. 6988.  
 6989. 6991. 6992. 6994. 7018. 7029.

**DÉBATS ET DOCUMENTS PARLE-  
 MENTAIRES.** 101. 104. 105. 106.  
 107. 242. 280. 281. 282. 369. 400.  
 527. 747. 748. 749. 750. 894. 969.  
 970. 972. 990. 1033. 1079. 1236. 1237.  
 1238. 1239. 1240. 1263. 1264. 1265.  
 1266. 1267. 1268. 1315. 1316. 1364.  
 1446. 1531. 1532. 1535. 1536. 1537.  
 1541. 1542. 1844. 1848. 1849. 1885.  
 1927. 1928. 1929. 1930. 2005. 2066.  
 2140. 2205. 2206. 2340. 2341. 2496.  
 2497. 2498. 2820. 2821. 2852. 2946.  
 2975. 3111. 3112. 3249. 3280. 3515.  
 3516. 3517. 3522. 3619. 3692. 4075.  
 4269. 4296. 4498. 4527. 4585. 4613.  
 4621. 4878. 4963. 4966. 4969. 5001.  
 5007. 5008. 5010. 5048. 5295. 6560.  
 6610. 6735. 6798. 6801. 6807. 6810.  
 6814. 6823. 6826. 6826 *a*. 6833. 6835.  
 6851. 6864. 6870. 6878. 6904. 6917.  
 6919 *a*. 6936. 6946. 6947.



**ETHNOGRAPHIE.** 19. 27. 54. 94. 145.  
 171. 176. 177. 183. 185. 186. 188.  
 190. 193. 194. 216. 259. 273. 295.  
 341. 365. 368. 370. 371. 376. 379.  
 392. 414. 432. 434. 462. 463. 469.  
 470. 475. 551. 649. 661. 665. 674.  
 676. 679. 681. 682. 704. 705. 709.  
 714. 715. 716. 717. 724. 728. 734.  
 739. 795. 798. 802. 808. 816. 823.  
 833. 871. 877. 878. 916. 917. 975.  
 976. 979. 983. 1027. 1036. 1037.  
 1038. 1045. 1062. 1067. 1068. 1069.  
 1070. 1073. 1075. 1078. 1097. 1103.  
 1108. 1128. 1134. 1135. 1147. 1149.  
 1168. 1173. 1187. 1190. 1191. 1204.  
 1206. 1207. 1210. 1217. 1226. 1227.  
 1228. 1242. 1243. 1244. 1245. 1253.  
 1254. 1256. 1257. 1258. 1259. 1260.  
 1261. 1262. 1286. 1288. 1289. 1290.  
 1293. 1294. 1295. 1297. 1298. 1299.  
 1349. 1358. 1359. 1368. 1377. 1379.  
 1380. 1386. 1392. 1395. 1396. 1397.  
 1398. 1399. 1410. 1426. 1430. 1431.  
 1449. 1450. 1468. 1494. 1505. 1551.  
 1566. 1567. 1572. 1573. 1574. 1575.  
 1591. 1593. 1595. 1656. 1660. 1680.  
 1691. 1692. 1693. 1695. 1696. 1721.  
 1727. 1728. 1738. 1800. 1829. 1862.  
 1865. 1866. 1867. 1897. 1909. 1907.  
 1909. 1910. 1913. 1914. 1915. 1916.  
 1917. 1920. 1944. 1945. 1948. 1950.  
 1975. 1981. 1990. 1994. 2002. 2030.  
 2031. 2033. 2037. 2038. 2051. 2052.  
 2053. 2058. 2089. 2106. 2181. 2191.  
 2192. 2196. 2198. 2199. 2201. 2202.  
 2249. 2253. 2324. 2325. 2331. 2336.  
 2337. 2338. 2344. 2345. 2346. 2347.  
 2348. 2349. 2350. 2351. 2352. 2353.  
 2354. 2355. 2430. 2431. 2432. 2444.  
 2445. 2446. 2479. 2492. 2493. 2495.  
 2518. 2555. 2582. 2608. 2675. 2676.  
 2679. 2683. 2685. 2855. 2896. 2897.  
 2904. 2907. 2908. 2920. 2922. 2927.  
 2957. 2979. 2980. 2981. 2982. 2983.  
 2984. 2985. 2986. 2987. 2988. 2989.  
 2993. 3001. 3003. 3007. 3008. 3046 *bis*.  
 3063. 3090. 3114. 3131. 3132. 3134.  
 3149. 3150. 3151. 3284. 3287. 3289.  
 3294. 3308. 3316. 3317. 3318. 3319.  
 3320. 3321. 3322. 3323. 3324. 3325.  
 3328. 3329. 3330. 3331. 3332. 3333.  
 3334. 3339. 3339. 3360. 3488. 3491.  
 3497. 3514. 3528. 3529. 3531. 3538.  
 3546. 3547. 3548. 3549. 3550. 3594.  
 3600. 3601. 3602. 3603. 3644. 3663.  
 3664. 3670. 3671. 3679. 3680. 3710.  
 3712. 3719. 3723. 3726. 3747. 3749.  
 3750. 3751. 3752. 3753. 3755. 3756.  
 3757. 3758. 3762. 3763. 3767. 3768.  
 3786. 3787. 3857. 3858. 3839. 3860.  
 3868. 3869. 3870. 3874. 3879. 3888.  
 3890. 3925. 3926. 3927. 3929. 3930.  
 3931. 3932. 3933. 3934. 3936. 3939.  
 3940. 3941. 3942. 3943. 3945. 3946.  
 3963. 3966. 3968. 3969. 3978. 3984.  
 3990. 3991. 3992. 3993. 4002. 4003.  
 4006. 4006 *bis*. 4023. 4024. 4030.  
 4044. 4056. 4086. 4159. 4184. 4185.  
 4240. 4248. 4249. 5118. 5161. 5169.

5175. 5176. 5218. 5218. 5265. 5268.  
 5269. 5270. 5271. 5272. 5277. 5279.  
 5280. 5282. 5283. 5284. 5286. 5289.  
 5290. 5397. 5400. 5401. 5480. 5497.  
 5589. 5632. 5709. 5710. 5728. 5738.  
 5875. 5903. 5904. 6282. 6638. 6721 *bis*.  
 6745. 6782. 6808. 6809. 6813. 6848.  
 6869. 6871. 6873. 6916. 6920. 6929.  
 6931. 6932. 6966. 6967. 6971.

**FAUNE (mammifères).** 96. 109. 259.  
 307. 478. 485. 486. 487. 488. 489.  
 490. 491. 493. 974. 1049. 1050.  
 1052. 1056. 1059. 1069. 1382. 1383.  
 1384. 1395. 1396. 1486. 1545. 1550.  
 1558. 1598. 1599. 1601. 1919. 1949.  
 2204. 3640. 3297. 3298. 3895. 3896.  
 3963. 4007. 4100. 4101. 5142. 5207.  
 5266. 5267. 5275. 5545. 5803. 5843.  
 5969. 6036. 6601. 6773. 6776. 6830.

**FAUNE (oiseaux).** 259. 4031. 1075.  
 1486. 1612. 2969. 3084. 3085. 3086.  
 3087. 3088. 3089. 3502. 3951. 5997.  
 6036. 6875.

**FAUNE (poissons).** 259. 464. 465.  
 467. 818. 916. 1053. 1075. 1096.  
 1355. 1486. 1599. 1802. 1850. 2381.  
 2930. 3163. 3164. 3165. 3166. 3167.  
 3168. 3169. 3169 *bis*. 3170. 3171. 3172.  
 3173. 3174. 3175. 3176. 3177. 3178.  
 3179. 3181. 3330. 3331. 3333. 3459.  
 3653. 3654. 3655. 3665. 3975. 6036.  
 6507. 6559. 6839. 6840.

**FAUNE (en général).** 55. 56. 63. 72.  
 98. 237. 259. 284. 401. 466. 526.  
 535. 536. 537. 538. 539. 616. 643.  
 718. 741. 742. 796. 797. 1075. 1098.  
 1167. 1221. 1347. 1353. 1394. 1443.  
 1478. 1479. 1480. 1481. 1482. 1483.  
 1484. 1486. 1508. 1546. 1547. 1548.  
 1549. 1599. 1768. 1769. 1770. 1771.  
 1772. 1773. 1774. 1775. 1776. 1777.  
 1778. 1779. 1800. 1825. 1826. 1827.  
 1828. 1829. 1880. 1881. 1908. 1957.  
 2073. 2133. 2529. 2530. 2531. 2532.  
 2533. 2534. 2535. 2534. 2643. 2696.  
 2830. 2831. 2832. 2833. 2886. 2887.  
 2888. 2889. 2890. 2892. 2893. 2952.  
 2953. 2970. 3038. 3043. 3053. 3054.  
 3071. 3180. 3248. 3283. 3345. 3538.  
 3551. 3581. 3582. 3583. 3584. 3585.  
 3586. 3587. 3588. 3589. 3590. 3594.  
 3653. 3656. 3675. 3679. 3680. 3701.  
 3702. 3703. 3704. 3715. 3724. 3729.  
 3749. 3750. 3751. 3752. 3753. 3774.  
 3775. 3776. 3777. 3778. 3779. 3780.  
 3781. 3882. 4086. 4231. 4243. 4374.  
 4721. 5143. 5786. 6777. 6778.

**FLORE (botanique).** 12. 13. 14. 15. 71.  
 116. 117. 124. 125. 126. 127. 128.  
 129. 130. 131. 132. 133. 134. 135.  
 181. 209. 210. 211. 212. 213. 214.  
 237. 259. 277. 285. 292. 446. 619.  
 620. 621. 622. 623. 624. 652. 653.  
 654. 708. 721. 722. 723. 735. 857.



858. 859. 861. 869. 879. 916. 917.  
 918. 919. 920. 925. 926. 931. 932.  
 933. 934. 937. 944. 945. 951. 953.  
 954. 955. 968. 1044. 1056. 1073.  
 1075. 1085. 1087. 1173. 1223. 1336.  
 1337. 1338. 1339. 1340. 1341. 1343.  
 1344. 1442. 1443. 1447. 1486. 1489.  
 1493. 1498. 1499. 1586. 1663. 1664.  
 1665. 1666. 1667. 1668. 1704. 1705.  
 1780. 1783. 1789. 1829. 1845. 1853.  
 1854. 1946. 1965. 1966. 1967. 1968.  
 1969. 1970. 1971. 1977. 1996. 1997.  
 1998. 1999. 2000. 2001. 2008. 2009.  
 2010. 2011. 2060. 2061. 2062. 2086.  
 2103. 2104. 2105. 2122. 2261. 2263.  
 2264. 2302. 2303. 2306. 2358. 2536.  
 2591. 2685. 2844. 2943. 2954. 2971.  
 2972. 2973. 3064. 3068. 3069. 3099.  
 3110. 3134. 3144. 3146. 3147. 3148.  
 3159. 3182. 3183. 3199. 3200. 3201.  
 3202. 3210. 3213. 3215. 3221. 3225.  
 3271. 3279. 3354. 3355. 3358. 3383.  
 3499. 3500. 3501. 3538. 3550. 3594.  
 3669. 3679. 3681 *bis*. 3682. 3683.  
 3709. 3728. 3744. 3749. 3750. 3751.  
 3752. 3753. 3754. 3994. 4005. 4086.  
 4150. 4151. 4152. 4153. 4154. 4155.  
 4156. 4157. 4158. 4193. 4194. 4195.  
 4196. 4197. 4198. 4199. 4200. 4201.  
 4202. 4203. 4204. 4205. 4206. 4207.  
 4208. 4209. 4210. 4211. 4212. 4213.  
 4214. 4215. 4216. 4374. 5227. 5274.  
 5278. 5280. 5281. 5285. 5287. 5288.  
 5543. 5753. 6701. 6783. 6793. 6794.  
 6795. 6877. 6912. 6931. 6919. 6969.

**GÉOGRAPHIE MATHÉMATIQUE, AS-**

**TRONOMIE.** 65. 66. 288. 298. 380.  
 399 *ter*. 408. 500. 531. 532. 551.  
 578. 670. 675. 680. 682. 683. 684.  
 685. 688. 689. 694. 813. 819. 1083.  
 1086. 1090. 1091. 1131. 1132. 1135.  
 1138. 1139. 1140. 1141. 1154 *bis*.  
 1247. 1249. 1250. 1279. 1280. 1281.  
 1397. 1407. 1429. 1502. 1523. 1597.  
 1599. 1647. 1722. 1829. 1873. 1922.  
 2044. 2113. 2144. 2247. 2238. 2239.  
 2241. 2266. 2267. 2360. 2556. 2610.  
 2619. 2686. 2687. 2825. 2867. 2868.  
 2870. 2871. 2883. 2896. 2897. 3063.  
 3235. 3273. 3349. 3358. 3373. 3454.  
 3457. 3475. 3477. 3487. 3345. 3620.  
 3685. 3694. 3749. 3750. 3751. 3752.  
 3835. 3881. 3882. 3886. 3887. 3999.  
 4086. 4103. 4104. 4115. 4116. 4133.  
 4134. 4136. 4176. 4177. 4247. 4945.  
 4983. 5015. 5455. 5740. 6078. 6081.  
 6113. 6140. 6141. 6639. 6641. 6774.  
 6826 *b*. 6826 *c*. 6868.

**GÉOGRAPHIE PHYSIQUE, OROGRA-**

**PHIE.** 77. 78. 112. 294. 469. 661.  
 662. 673. 771. 783. 877. 878. 916.  
 942. 964. 965. 998. 1065. 1129. 1132.  
 1142. 1147. 1180. 1284. 1285. 1405.  
 1413. 1438. 1503. 1567. 1572. 1573.  
 1800. 2369. 2373. 2374. 2625. 2676.  
 2895. 2896. 2897. 2958. 3106. 3594.  
 3769. 4086. 4094. 4102. 4115. 6092.

6140. 6224. 6756. 6842. 6861. 6865.  
 6911. 6912. 6956.

**GÉOLOGIE, MINÉRALOGIE, MINES.**

77. 78. 112. 113. 115. 120. 121. 233.  
 254. 255. 256. 257. 327. 328. 329.  
 330. 331. 332. 333. 334. 335. 347.  
 382. 342. 627. 634. 635. 646. 647.  
 648. 665. 693. 792. 882. 888. 903.  
 916. 956. 1048. 1054. 1057. 1058.  
 1060. 1061. 1075. 1081. 1082. 1084.  
 1126. 1163. 1165. 1332. 1438. 1439.  
 1440. 1441. 1529. 1567. 1684. 1686.  
 1746. 1717. 1718. 1719. 1762. 1763.  
 1764. 1765. 1855. 1868. 1962. 1963.  
 1964. 2003. 2004. 2164. 2165. 2182.  
 2183. 2185. 2186. 2187. 2188. 2189.  
 2259. 2322. 2368. 2370. 2372. 2373.  
 2374. 2375. 3376. 2377. 2378. 2379.  
 2380. 2382. 2383. 2384. 2385. 2386.  
 2387. 2388. 2419. 2420. 2421. 2422.  
 2423. 2424. 2425. 2426. 2427. 2469.  
 2471. 2472. 2827. 2828. 2854. 2896.  
 2897. 2961. 3065. 3141. 3142. 3417.  
 3446. 3449. 3453. 3498. 3508. 3568.  
 3742. 3743. 3862. 3864. 3865. 3983.  
 4086. 4253. 4254. 4255. 4256. 5255.  
 5454. 5662. 5848. 5894. 5918. 5927.  
 5954. 5960. 5986. 5991. 6007. 6062.  
 6078. 6088. 6391. 6606. 6644. 6685.  
 6724. 6796. 6797. 6802. 6802 *a*. 6803.  
 6804. 6818. 6819. 6820. 6821. 6822.  
 6912. 6918.

**HISTOIRE, EXPLORATIONS.** 1. 2. 3.

7. 16. 17. 20. 21. 26. 28. 29. 30. 31.  
 32. 33. 35. 36. 37. 38. 40. 41. 43.  
 45. 46. 47. 48. 49. 50. 51. 58. 60.  
 69. 70. 73. 79. 82. 84. 85. 86. 88.  
 93. 99. 100. 101. 102. 103. 104. 105.  
 106. 107. 110. 114. 123. 139. 141.  
 142. 143. 150. 152. 153. 154. 155.  
 156. 157. 158. 159. 160. 161. 162.  
 163. 164. 167. 168. 169. 170. 172.  
 173. 174. 175. 179. 182. 183. 184.  
 187. 189. 190. 191. 192. 197. 198.  
 200. 201. 202. 204. 205. 206. 207.  
 216. 217. 218. 219. 220. 221. 222.  
 223. 224. 225. 226. 228. 229. 230.  
 231. 232. 234. 235. 236. 238. 239.  
 252. 258. 261. 262. 263. 264. 265.  
 266. 267. 269. 270. 271. 276. 278.  
 279. 286. 293. 300. 302. 303. 304.  
 305. 308. 311. 312. 313. 314. 315.  
 316. 317. 318. 319. 320. 321. 322.  
 323. 324. 325. 327. 330. 336. 337.  
 338. 343. 344. 345. 346. 354. 355.  
 356. 357. 359. 362. 367. 371. 373.  
 375. 377. 378. 381. 383. 389. 393.  
 396. 397. 398. 399 *bis*. 399 *ter*. 402.  
 409. 410. 411. 412. 413. 414. 419.  
 420. 421. 423. 424. 425. 426. 427.  
 428. 431. 433. 435. 436. 438. 439.  
 440. 441. 443. 444. 445. 447. 448.  
 450. 451. 452. 455. 461. 468. 469.  
 474. 479. 480. 482. 483. 494. 495.  
 496. 517. 518. 519. 523. 524. 528.  
 529. 530. 532. 533. 534. 543. 544.  
 545. 546. 547. 549. 552. 553. 554.

555.	556.	557.	558.	559.	560.	561.	1534.	1535.	1535 bis.	1536.	1537.	1536.
562.	563.	564.	565.	565 bis.	565 ter.		1560.	1561.	1562.	1566.	1567.	1568.
566.	566 bis.	566 ter.	567.	567 bis.			1570.	1571.	1572.	1573.	1574.	1576.
567 ter.	568.	568 bis.	569.	570.	571.		1582.	1583.	1587.	1588.	1589.	1590.
572.	573.	574.	575.	576.	577.	578.	1591.	1593.	1594.	1595.	1596.	1600.
579.	580.	581.	582.	584.	585.	586.	1602.	1605.	1604.	1605.	1607.	1608.
587.	588.	589.	590.	591.	593.	594.	1609.	1610.	1611.	1614.	1615.	1616.
595.	596.	597.	598.	599.	600.	601.	1641.	1642.	1643.	1644.	1645.	1647.
602.	603.	604.	605.	606.	607.	608.	1648.	1649.	1650.	1651.	1652.	1653.
609.	610.	611.	615.	636.	637.	650.	1655.	1657.	1658.	1661.	1662.	1669.
651.	655.	656.	657.	658.	659.	662.	1670.	1671.	1673.	1674.	1675.	1676.
665.	676.	692.	700.	707.	714.	712.	1678.	1679.	1680.	1683.	1684.	1685.
719.	720.	726.	729.	737.	740.	744.	1686.	1687.	1688.	1689.	1690.	1692.
751.	752.	753.	754.	755.	756.	757.	1693.	1700.	1707.	1708.	1709.	1710.
568.	759.	760.	761.	762.	763.	764.	1711.	1712.	1714.	1715.	1720.	1723.
766.	768.	769.	770.	772.	773.	774.	1724.	1725.	1731.	1732.	1734.	1737.
775.	776.	790.	791.	798.	801.	804.	1738.	1739.	1740.	1741.	1742.	1743
805.	807.	814.	815.	817.	820.	825.	1744.	1745.	1746.	1747.	1748.	1749.
826.	827.	828.	829.	830.	831.	832.	1750.	1751.	1752.	1753.	1755.	1756.
834.	837.	843.	846.	848.	853.	854.	1757.	1758.	1759.	1761.	1781.	1782.
855.	868.	871.	875.	876.	889.	890.	1787.	1790.	1792.	1797.	1803.	1804.
891.	892.	893.	895.	896.	897.	898.	1807.	1811.	1812.	1815.	1816.	1817.
901 bis.	902.	903.	910.	911.	912.		1818.	1819.	1820.	1821.	1822.	1823.
913.	914.	915.	916.	917.	921.	922.	1824.	1829.	1830.	1831.	1833.	1834.
923.	924.	927.	928.	946.	947.	948.	1835.	1836.	1837.	1839.	1840.	1841.
949.	950.	957.	958.	959.	960.	961.	1843.	1846.	1851.	1856.	1857.	1858.
962.	963.	967.	970.	975.	975 bis		1862.	1863.	1864.	1869.	1870.	1872.
976.	978.	979.	980.	981.	982.	984.	1874.	1875.	1876.	1878.	1879.	1882.
985.	986.	987.	988.	991.	992.	993.	1883.	1884.	1890.	1898.	1903.	1921.
994.	996.	998.	999.	1000.	1001.	1003.	1931.	1932.	1933.	1934.	1945.	1951.
1004.	1005.	1006.	1014.	1015.	1017.		1952.	1953.	1954.	1955.	1956.	1960.
1018.	1019.	1020.	1023.	1024.	1026.		1978.	1982.	1983.	1984.	1985.	1986.
1027.	1028.	1029.	1030.	1034.	1035.		1988.	1989.	1992.	1993.	2002.	2006.
1040.	1041.	1042.	1043.	1045.	1046.		2007.	2012.	2013.	2014.	2014 bis.	2015.
1064.	1070.	1072.	1073.	1074.	1075.		2016.	2017.	2018.	2019.	2020.	2022.
1076.	1080.	1088.	1099.	1100.	1101.		2023.	2024.	2025.	2026.	2027.	2028.
1102.	1103.	1104.	1105.	1106.	1108.		2029.	2031.	2032.	2033.	2034.	2043.
1109.	1110.	1111.	1112.	1113.	1118.		2044.	2045.	2046.	2047.	2049.	2054.
1119.	1120.	1121.	1122.	1123.	1124.		2055.	2056.	2057.	2059.	2063.	2064.
1125.	1127.	1130.	1133.	1137.	1148.		2067.	2068.	2069.	2070.	2071.	2072.
1148 bis.	1151.	1152.	1160.	1161.	1166.		2074.	2075.	2076.	2077.	2078.	2079.
1169.	1170.	1171.	1172.	1176.	1180.		2081.	2082.	2083.	2087.	2088.	2092.
1184.	1185.	1186.	1187.	1188.	1189.		2093.	2094.	2096.	2097.	2098.	2099.
1190.	1192.	1193.	1194.	1195.	1196.		2100.	2102.	2106.	2109.	2110.	2111.
1197.	1198.	1199.	1204.	1213.	1215.		2112.	2113.	2135.	2136.	2137.	2138.
1216.	1217.	1218.	1219.	1220.	1222.		2139.	2141.	2142.	2143.	2146.	2147.
1224.	1225.	1229.	1230.	1231.	1232.		2148.	2163.	2167.	2168.	2169.	2170.
1234.	1235.	1241.	1269.	1270.	1271.		2171.	2172.	2174.	2175.	2176.	2178.
1272.	1280.	1282.	1283.	1284.	1285.		2179.	2184.	2190.	2194.	2195.	2208.
1291.	1292.	1296.	1297.	1298.	1301.		2209.	2210.	2211.	2212.	2214.	2218.
1303.	1304.	1305.	1306.	1307.	1308.		2219.	2220.	2221.	2222.	2223.	2226.
1309.	1310.	1311.	1312.	1313.	1315.		2227.	2231.	2232.	2233.	2237.	2238.
1318.	1320.	1321.	1322.	1323.	1324.		2239.	2241.	2242.	2243.	2244.	2247.
1325.	1326.	1327.	1328.	1329.	1332.		2248.	2249.	2252.	2255.	2256.	2257.
1333.	1334.	1342.	1351.	1352.	1354.		2258.	2268.	2269.	2270.	2271.	2272.
1357.	1360.	1361.	1365.	1366.	1367.		2273.	2285.	2286.	2299.	2315.	2316.
1380.	1381.	1387.	1388.	1393.	1395.		2317.	2318.	2319.	2320.	2323.	2327.
1396.	1397.	1398.	1399.	1400.	1401.		2342.	2363.	2365.	2366.	2367.	2389.
1402.	1403.	1404.	1406.	1407.	1408.		2390.	2391.	2392.	2393.	2394.	2395.
1409.	1411.	1412.	1414.	1415.	1418.		2396.	2397.	2398.	2399.	2400.	2401.
1420.	1421.	1422.	1423.	1424.	1425.		2402.	2403.	2404.	2407.	2409.	2410.
1427.	1429.	1432.	1433.	1434.	1438.		2411.	2412.	2413.	2414.	2415.	2416.
1439.	1440.	1448.	1450.	1451.	1452.		2417.	2418.	2421.	2422.	2428.	2429.
1453.	1454.	1455.	1456.	1457.	1458.		2430.	2431.	2432.	2434.	2435.	2436.
1459.	1460.	1461.	1462.	1463.	1467.		2437.	2438.	2439.	2440.	2441.	2454.
1469.	1470.	1471.	1472.	1473.	1474.		2456.	2457.	2459.	2460.	2462.	2464.
1485.	1486.	1487.	1488.	1491.	1492.		2473.	2474.	2475.	2476.	2477.	2480.
1496.	1500.	1501.	1515.	1518.	1520.		2484.	2482.	2483.	2490.	2491.	2492.
1526.	1527.	1528.	1530.	1531.	1533.		2493.	2499.	2500.	2501.	2502.	2503.

2508.	2509.	2510.	2511.	2512.	2513.	3368.	3369.	3370.	3371.	3372.	3373.
2514.	2515.	2517.	2522.	2524.	2525.	3374.	3375.	3376.	3377.	3378.	3379.
2537.	2543.	2544.	2545.	2546.	2547.	3380.	3381.	3383.	3386.	3387.	3388.
2548.	2549.	2552.	2553.	2555.	2557.	3389.	3390.	3391.	3392.	3393.	3394.
2558.	2559.	2560.	2561.	2562.	2563.	3395.	3396.	3397.	3398.	3399.	3401.
2564.	2565.	2566.	2567.	2568.	2570.	3402.	3403.	3404.	3405.	3406.	3407.
2571.	2572.	2573.	2574.	2575.	2577.	3408.	3409.	3410.	3411.	3412.	3413.
2578.	2579.	2580.	2581.	2583.	2584.	3414.	3415.	3417.	3418.	3420.	3421.
2585.	2585 <i>bis</i> .	2589.	2595.	2596.	2597.	3422.	3423.	3424.	3426.	3427.	3428.
2598.	2599.	2600.	2601.	2602.	2603.	3430.	3431.	3433.	3434.	3435.	3437.
2604.	2605.	2606.	2607.	2609.	2610.	3438.	3440.	3441.	3442.	3444.	3445.
2620.	2621.	2622.	2624.	2626.	2676.	3446.	3447.	3449.	3450.	3451.	3452.
2686.	2687.	2688.	2689.	2690.	2694.	3454.	3455.	3456.	3457.	3458.	3459.
2700.	2701.	2702.	2703.	2704.	2706.	3460.	3461.	3462.	3463.	3464.	3465.
2707.	2708.	2709.	2710.	2711.	2712.	3466.	3467.	3468.	3469.	3470.	3471.
2713.	2714.	2715.	2716.	2717.	2718.	3473.	3474.	3475.	3476.	3477.	3478.
2719.	2720.	2721.	2722.	2723.	2724.	3479.	3480.	3481.	3482.	3483.	3484.
2725.	2726.	2727.	2728.	2729.	2730.	3485.	3486.	3487.	3488.	3489.	3490.
2731.	2732.	2733.	2734.	2735.	2736.	3492.	3493.	3494.	3495.	3497.	3510.
2738.	2739.	2740.	2741.	2742.	2743.	3511.	3518.	3525.	3532.	3533.	3538.
2744.	2745.	2746.	2747.	2748.	2749.	3539.	3540.	3541.	3542.	3543.	3544.
2750.	2751.	2752.	2753.	2754.	2755.	3546.	3547.	3548.	3549.	3556.	3557.
2736.	2737.	2758.	2759.	2760.	2761.	3558.	3559.	3560.	3561.	3568.	3569.
2762.	2763.	2764.	2765.	2766.	2767.	3570.	3571.	3572.	3575.	3576.	3577.
2768.	2669.	2770.	2771.	2772.	2773.	3578.	3579.	3580.	3592.	3594.	3595.
2774.	2775.	2776.	2777.	2778.	2779.	3596.	3597.	3598.	3599.	3600.	3604.
2780.	2782.	2783.	2791.	2792.	2793.	3605.	3606.	3607.	3608.	3609.	3610.
2794.	2796.	2797.	2799.	2800.	2801.	3611.	3616.	3617.	3629.	3630.	3634.
2802.	2803.	2804.	2805.	2806.	2809.	3637.	3639.	3647.	3648.	3649.	3650.
2810.	2812.	2814.	2815.	2822.	2823.	3657.	3658.	3659.	3660.	3662.	3666.
2834.	2835.	2837.	2838.	2842.	2843.	3667.	3668.	3672.	3673.	3677.	3678.
2846.	2847.	2848.	2849.	2850.	2851.	3680.	3681.	3686.	3687.	3690.	3693.
2865.	2866.	2868.	2869.	2870.	2871.	3695.	3696.	3697.	3698.	3699.	3705.
2872.	2873.	2874.	2875.	2876.	2877.	3706.	3707.	3708.	3714.	3715.	3717.
2878.	2879.	2880.	2881.	2882.	2883.	3718.	3723.	3730.	3731.	3732.	3733.
2884.	2885.	2894.	2895.	2896.	2897.	3734.	3735.	3736.	3737.	3738.	3739.
2898.	2905.	2906.	2907.	2908.	2909.	3740.	3746.	3749.	3750.	3750 <i>bis</i> .	
2910.	2914.	2914.	2916.	2917.	2918.	3751.	3752.	3753.	3770.	3771.	3772.
2924.	2925.	2926.	2931.	2932.	2933.	3773.	3782.	3783.	3784.	3785.	3788.
2934.	2935.	2939.	2943.	2945.	2948.	3789.	3791.	3793.	3794.	3795.	3796.
2949.	2962.	2963.	2964.	2965.	2976.	3797.	3797 <i>bis</i> .	3798.	3799.	3800.	
2977.	2978.	2979.	2980.	2981.	2982.	3801.	3802.	3803.	3804.	3805.	3806.
2983.	2984.	2985.	2986.	2987.	2988.	3807.	3808.	3809.	3810.	3811.	3812.
2989.	2990.	2991.	2992.	2993.	2994.	3813.	3814.	3815.	3816.	3817.	3818.
2995.	2996.	2997.	2998.	2999.	3000.	3819.	3820.	3823.	3824.	3825.	3826.
3001.	3002.	3004.	3005.	3006.	3007.	3827.	3828.	3829.	3830.	3831.	3832.
3008.	3010.	3011.	3015.	3016.	3017.	3833.	3834.	3835.	3836.	3837.	3838.
3018.	3020.	3021.	3022.	3023.	3024.	3839.	3840.	3841.	3842.	3843.	3844.
3025.	3026.	3027.	3028.	3029.	3030.	3845.	3846.	3847.	3848.	3849.	3852.
3031.	3032.	3033.	3034.	3041.	3042.	3853.	3854.	3855.	3856.	3861.	3863.
3044.	3071.	3073.	3079.	3081.	3082.	3868.	3869.	3870.	3871.	3872.	3881.
3096.	3097.	3098.	3100.	3101.	3102.	3882.	3883 <i>bis</i> .	3884.	3885.	3887.	
3103.	3106.	3115.	3116.	3117.	3118.	3889.	3892.	3894.	3894 <i>bis</i> .	3926.	
3130.	3131.	3132.	3133.	3135.	3136.	3927.	3928.	3929.	3935.	3937.	3938.
3137.	3138.	3139.	3142.	3143.	3156.	3944.	3946.	3952.	3953.	3954.	3955.
3158.	3160.	3161.	3162.	3185.	3187.	3956.	3957.	3958.	3959.	3960.	3961.
3188.	3189.	3190.	3191.	3192.	3193.	3964.	3965.	3966.	3968.	3970.	3972.
3194.	3197.	3198.	3232.	3233.	3233 <i>bis</i> .	3974.	3976.	3977.	3979.	3980.	3981.
3234.	3234.	3235.	3236.	3237.	3238.	3982.	3986.	3990.	3991.	3992.	3993.
3242.	3243.	3244.	3245.	3246.	3247.	3998.	4000.	4001.	4006 <i>bis</i> .	4008.	
3252.	3253.	3254.	3255.	3257.	3258.	4009.	4012.	4013.	4027.	4028.	4035.
3259.	3260.	3261.	3270.	3272.	3276.	4040.	4041.	4042.	4045.	4046.	4053.
3278.	3281.	3282.	3284.	3285.	3286.	4054.	4055.	4059.	4060.	4061.	4062.
3287.	3288.	3289.	3290.	3291.	3293.	4063.	4064.	4067.	4068.	4069.	4070.
3294.	3295.	3299.	3302.	3303.	3304.	4072.	4076.	4077.	4079.	4080.	4081.
3305.	3306.	3307.	3309.	3310.	3311.	4082.	4083.	4084.	4086.	4087.	4088 <i>bis</i> .
3312.	3327.	3336.	3338.	3339.	3341.	4089.	4090.	4093.	4095.	4096.	4097.
3342.	3343.	3344.	3346.	3353.	3356.	4099.	4103.	4104.	4105.	4106.	4108.
3362.	3363.	3364.	3365.	3366.	3367.	4109.	4110.	4111.	4112.	4113.	4116.



4124.	4125.	4126.	4127.	4128.	4129.	4761.	4762.	4764.	4766.	4768.	4769.		
4130.	4131.	4136.	4137.	4138.	4139.	4770.	4771.	4773.	4774.	4775.	4779.		
4140.	4141.	4142.	4143.	4162.	4163.	4780.	4781.	4782.	4783.	4785.	4788.		
4164.	4165.	4166.	4167.	4168.	4169.	4789.	4790.	4791.	4792.	4793.	4795.		
4171.	4174.	4175.	4178.	4179.	4182.	4797.	4798.	4799.	4800.	4801.	4803.		
4186.	4187.	4188.	4190.	4191.	4192.	4804.	4809.	4811.	4812.	4814.	4815.		
4217.	4218.	4220.	4221.	4225.	4227.	4816.	4817.	4819.	4822.	4824.	4826.		
4229.	4230.	4233.	4234.	4236.	4237.	4827.	4829.	4830.	4831.	4832.	4835.		
4238.	4239.	4241.	4245.	4246.	4258.	4836.	4837.	4838.	4839.	4840.	4842.		
4259.	4260.	4263.	4265.	4267.	4268.	4843.	4844.	4847.	4848.	4851.	4852.		
4269.	4270.	4272.	4273.	4274.	4275.	4853.	4856.	4857.	4858.	4859.	4860.		
4278.	4280.	4281.	4286.	4287.	4289.	4861.	4863.	4864.	4865.	4866.	4867.		
4290.	4291.	4295.	4297.	4298.	4301.	4868.	4869.	4870.	4871.	4872.	4873.		
4302.	4305.	4306.	4307.	4309.	4310.	4875.	4880.	4881.	4882.	4884.	4886.		
4311.	4312.	4313.	4314.	4317.	4318.	4887.	4888.	4890.	4891.	4896.	4897.		
4320.	4322.	4323.	4324.	4325.	4326.	4898.	4899.	4900.	4901.	4903.	4904.		
4327.	4329.	4330.	4331.	4332.	4333.	4906.	4907.	4908.	4910.	4911.	4913.		
4339.	4340.	4341.	4342.	4343.	4344.	4914.	4917.	4918.	4920.	4921.	4924.		
4345.	4346.	4348.	4349.	4350.	4351.	4930.	4932.	4931.	4935.	4936.	4937.		
4352.	4353.	4354.	4355.	4356.	4359.	4939.	4940.	4941.	4942.	4943.	4944.		
4360.	4362.	4364.	4365.	4366.	4367.	4945.	4946.	4948.	4949.	4950.	4951.		
4368.	4369.	4370.	4372.	4373.	4374.	4952.	4953.	4954.	4956.	4957.	4958.		
4375.	4376.	4377.	4378.	4379.	4381.	4960.	4961.	4963.	4964.	4966.	4967.		
4382.	4383.	4384.	4385.	4386.	4388.	4968.	4970.	4971.	4974.	4975.	4978.		
4389.	4390.	4392.	4393.	4394.	4395.	4980.	4984.	4985.	4988.	4990.	4991.		
4396.	4397.	4398.	4399.	4400.	4401.	4493.	4494.	4495.	4496.	4497.	4498.		
4402.	4403.	4404.	4406.	4407.	4408.	4999.	5000.	5001.	5002.	5003.	5004.		
4409.	4410.	4412.	4413.	4414.	4415.	5005.	5006.	5007.	5008.	5009.	5010.		
4416.	4417.	4418.	4419.	4420.	4421.	5012.	5013.	5014.	5017.	5018.	5019.		
4422.	4423.	4425.	4426.	4427.	4428.	5021.	5022.	5023.	5024.	5025.	5028.		
4429.	4430.	4431.	4432.	4433.	4434.	5030.	5031.	5032.	5033.	5034.	5035.		
4435.	4436.	4438.	4439.	4440.	4441.	5036.	5037.	5038.	5040.	5041.	5042.		
4442.	4443.	4444.	4445.	4446.	4447.	5044.	5045.	5047.	5048.	5049.	5050.		
4448.	4449.	4450.	4451.	4453.	4456.	5051.	5052.	5053.	5055.	5057.	5058.		
4458.	4459.	4460.	4461.	4464.	4465.	5059.	5070.	5070	b.	5070	c.	5070	f.
4466.	4467.	4468.	4469.	4470.	4471.	5071.	5072.	5105.	5106.	5107.	5108.		
4473.	4474.	4476.	4477.	4478.	4480.	5109.	5110.	5111.	5112.	5113.	5115.		
4481.	4482.	4484.	4485.	4486.	4487.	5121.	5123.	5124.	5125.	5127.	5128.		
4488.	4489.	4490.	4491.	4492.	4494.	5130.	5131.	5133.	5135.	5136.	5137.		
4495.	4496.	4497.	4498.	4499.	4500.	5139.	5140.	5141.	5144.	5145.	5146.		
4502.	4503.	4504.	4505.	4506.	4507.	5147.	5149.	5150.	5151.	5152.	5154.		
4509.	4510.	4511.	4512.	4513.	4514.	5156.	5157.	5158.	5159.	5160.	5163.		
4516.	4517.	4520.	4521.	4522.	4523.	5164.	5165.	5166.	5167.	5170.	5172.		
4524.	4525.	4526.	4527.	4529.	4530.	5174.	5177.	5180.	5186.	5188.	5189.		
4531.	4532.	4533.	4534.	4535.	4536.	5191.	5192.	5194.	5198.	5199.	5200.		
4537.	4538.	4541.	4542.	4543.	4544.	5204.	5205.	5206.	5208.	5209.	5211.		
4545.	4546.	4547.	4548.	4552.	4553.	5212.	5217.	5222.	5224.	5225.	5226.		
4554.	4555.	4556.	4558.	4559.	4560.	5228.	5231.	5233.	5234.	5235.	5236.		
4561.	4562.	4563.	4564.	4565.	4566.	5237.	5240.	5242.	5246.	5248.	5302.		
4567.	4568.	4569.	4570.	4571.	4572.	5303.	5304.	5305.	5306.	5307.	5308.		
4573.	4574.	4575.	4576.	4578.	4579.	5309.	5310.	5311.	5312.	5313.	5314.		
4580.	4581.	4582.	4583.	4584.	4585.	5315.	5316.	5317.	5318.	5319.	5320.		
4586.	4588.	4591.	4593.	4594.	4595.	5321.	5322.	5323.	5324.	5325.	5326.		
4596.	4597.	4600.	4601.	4602.	4604.	5327.	5328.	5329.	5330.	5331.	5332.		
4606.	4607.	4608.	4610.	4612.	4613.	5333.	5334.	5335.	5337.	5339.	5340.		
4614.	4617.	4618.	4619.	4620.	4621.	5341.	5342.	5343.	5346.	5347.	5348.		
4622.	4623.	4624.	4625.	4628.	4629.	5349.	5350.	5351.	5352.	5353.	5354.		
4630.	4632.	4633.	4634.	4635.	4637.	5355.	5356.	5357.	5358.	5359.	5360.		
4640.	4641.	4642.	4643.	4646.	4648.	5361.	5362.	5363.	5364.	5365.	5366.		
4653.	4654.	4655.	4666.	4670.	4671.	5370.	5371.	5372.	5373.	5374.	5375.		
4672.	4674.	4675.	4677.	4678.	4679.	5376.	5377.	5378.	5379.	5380.	5381.		
4680.	4681.	4684.	4685.	4687.	4688.	5384.	5385.	5386.	5389.	5391.	5393.		
4690.	4692.	4693.	4694.	4695.	4696.	5395.	5396.	5397.	5398.	5400.	5401.		
4697.	4698.	4705.	4706.	4707.	4710.	5402.	5403.	5404.	5405.	5406.	5407.		
4711.	4712.	4713.	4714.	4715.	4716.	5408.	5410.	5411.	5412.	5413.	5414.		
4718.	4719.	4720.	4722.	4724.	4725.	5417.	5418.	5419.	5420.	5421.	5422.		
4726.	4728.	4729.	4732.	4733.	4734.	5423.	5424.	5426.	5427.	5428.	5429.		
4738.	4740.	4741.	4743.	4746.	4748.	5430.	5431.	5434.	5435.	5436.	5437.		
4749.	4751.	4754.	4755.	4756.	4758.	5439.	5440.	5442.	5443.	5444.	5445.		

5446. 5447. 5448. 5449. 5450. 5451.  
 5452. 5456. 5457. 5458. 5459. 5460.  
 5461. 5462. 5464. 5465. 5467. 5475.  
 5493. 5494. 5495. 5496. 5502. 5508.  
 5509. 5510. 5512. 5514 5515. 5516.  
 5517. 5518. 5519. 5520. 5523. 5524.  
 5525. 5531. 5534. 5536. 5537. 5540.  
 5544. 5542. 5544. 5546. 5547. 5548.  
 5549. 5550. 5555. 5556. 5559. 5561.  
 5562. 5565. 5567. 5568. 5569. 5570.  
 5571. 5574. 5575. 5576. 5578. 5579.  
 5582. 5583. 5584. 5586. 5587. 5590.  
 5591. 5594. 5595. 5596. 5599. 5602.  
 5606. 5608. 5609. 5610. 5613. 5615.  
 5616. 5617. 5619. 5620. 5626. 5627.  
 5630. 5633. 5634. 5635. 5639. 5640.  
 5641. 5642. 5643. 5644. 5647. 5649.  
 5650. 5651. 5652. 5656 5656 *bis*.  
 5660. 5661. 5662. 5665. 5667. 5669.  
 5670. 5671. 5674. 5678. 5679. 5681.  
 5682. 5683. 5684. 5685. 5686. 5688.  
 5689. 5692. 5696. 5697. 5699. 5701.  
 5704. 5706. 5707. 5708. 5709. 5711.  
 5712. 5713. 5714. 5717. 5718. 5719.  
 5721. 5723. 5726. 5729. 5730. 5731.  
 5732. 5735. 5739. 5741. 5743. 5744.  
 5745. 5747. 5748. 5749 5750. 5751.  
 5755. 5756. 5757. 5758. 5758 *bis*.  
 5759. 5761. 5762. 5763 5765. 5770.  
 5771. 5772. 5775. 5777. 5778. 5779.  
 5784. 5785. 5790. 5791. 5792. 5794.  
 5797. 5800. 5801. 5802. 5803. 5806.  
 5809. 5810. 5811. 5812. 5815. 5817.  
 5819. 5821. 5822. 5825. 5827. 5835.  
 5836. 5837. 5838. 5839. 5843. 5845.  
 5846. 5847. 5849. 5850. 5851. 5852.  
 5853. 5854. 5855. 5856. 5857. 5858.  
 5859. 5860. 5862. 5863. 5864. 5865.  
 5871. 5872. 5874. 5877. 5878. 5880.  
 5882. 5883. 5885. 5889. 5890. 5891.  
 5895. 5896. 5900. 5907. 5908. 5912.  
 5913. 5916. 5920. 5922. 5925. 5928.  
 5931. 5932. 5934. 5935. 5937. 5938.  
 5939. 5940. 5941. 5942. 5943. 5949.  
 5953. 5955. 5956. 5958. 5960. 5961.  
 5962. 5963. 5965. 5966. 5967. 5968.  
 5974. 5972. 5974. 5975. 5979. 5980.  
 5981. 5983. 5985. 5987. 5988. 5989.  
 5990. 6000. 6004. 6006. 6019. 6019 *bis*.  
 6020. 6023. 6025. 6044. 6056. 6060.  
 6062. 6064. 6065. 6068. 6070. 6076.  
 6079. 6080. 6082. 6085. 6094. 6097.  
 6098. 6099. 6101. 6102. 6104. 6105.  
 6106. 6109. 6110. 6111. 6112. 6129.  
 6135. 6145. 6147. 6148. 6150. 6157.  
 6158. 6163. 6165. 6169. 6170. 6176.  
 6177. 6178. 6179. 6184. 6193. 6194.  
 6196. 6197. 6198. 6199. 6200. 6201.  
 6202. 6204. 6208. 6209. 6210. 6212.  
 6214. 6216. 6219. 6220. 6222. 6227.  
 6228. 6232. 6233. 6236. 6237. 6238.  
 6239. 6240. 6243. 6245. 6249. 6250.  
 6260. 6266. 6280. 6281. 6326. 6336.  
 6339. 6340. 6356. 6357. 6358. 6364.  
 6373. 6399. 6402. 6410. 6413. 6414.  
 6419. 6434. 6440. 6444. 6456. 6458.  
 6486. 6493. 6502. 6505. 6508. 6510.  
 6511. 6516. 6525. 6527. 6530. 6539.  
 6540. 6541. 6542. 6545. 6557. 6558.

6563. 6565. 6584. 6585. 6586. 6587.  
 6591. 6599. 6600. 6601. 6602. 6603.  
 6611. 6612. 6616. 6617. 6621. 6622.  
 6624. 6625. 6626. 6628. 6629. 6630.  
 6631. 6632. 6633. 6634. 6635. 6642.  
 6645. 6646. 6655. 6659. 6663. 6665.  
 6669. 6675. 6676. 6679. 6689. 6690.  
 6698. 6700. 6706. 6729. 6730. 6731.  
 6731 *a*. 6732. 6741 6742. 6743. 6744.  
 6746. 6751. 6752. 6753. 6754. 6756.  
 6759. 6760. 6761. 6763. 6764. 6765.  
 6766. 6767. 6768. 6770. 6771. 6772.  
 6773. 6779. 6781 *a*. 6786. 6787. 6788.  
 6790. 6799. 6805 *a*. 6805 *b*. 6817.  
 6824. 6825. 6831 *b*. 6834. 6843. 6844.  
 6847. 6847 *a*. 6849 *a*. 6850. 6856.  
 6857 *a*. 6861. 6865. 6869 *a*. 6873 *b*.  
 6874. 6878 *a*. 6913. 6914. 6921. 6926.  
 6927. 6930. 6932. 6933. 6934. 6939.  
 6940. 6943. 6953. 6954. 6955. 6955 *f*.  
 6955 *b*. 6955 *c*. 6955 *d*. 6955 *e*. 6955 *f*.  
 6956. 6957. 6959. 6960. 6961. 6962.  
 6963. 6964. 6967 *a*. 6976. 6977. 6978.  
 6979. 6981. 6986. 6987. 6990. 6993.  
 6994. 6995. 6996. 6997. 7000. 7001.  
 7002. 7005. 7007. 7008. 7009. 7010.  
 7011. 7012. 7013. 7014. 7019. 7021.  
 7022. 7024. 7025. 7026. 7027. 7028.

**HYDROGRAPHIE, NAVIGATION. 11.**

100. 112. 146. 149. 151. 152. 166.  
 180. 239. 283. 410. 456. 457. 481.  
 513. 628. 659. 660. 661. 664. 665.  
 673. 678. 682. 707. 714. 745. 771.  
 803. 1311. 1325. 1326. 1327. 1328.  
 1329. 1378. 1389. 1390. 1503. 1504.  
 1675. 1813. 1814. 1830. 1831. 1832.  
 1835. 1836. 1838. 1839. 1840. 1889.  
 1892. 1958. 1980. 2035. 2121. 2131.  
 2132. 2194. 2527. 2562. 2674. 2790.  
 2793. 2794. 2818. 2819 *bis*. 2839.  
 2865. 2866. 3019. 3097. 3098. 3231.  
 3261. 3469. 3478. 3487. 3594. 3608.  
 3609. 3610. 3611. 3672. 3681. 3696.  
 3697. 3698. 3749. 3750. 3751. 3752.  
 3753. 4003. 4055. 4066. 4086. 4094.  
 4095. 4096. 4097. 4099. 4103. 4104.  
 4105. 4106. 4108. 4110. 4111. 4112.  
 4113. 4114. 4116. 4133. 4134. 4136.  
 4140. 4174. 4175. 4176. 4177. 4178.  
 4179. 4952. 5148. 5182. 5214. 5475.  
 5476. 5477. 5528. 5604. 5682. 5684.  
 5685. 5686. 5692. 5696. 5697. 5732.  
 5741. 5744. 5815. 5905. 6041. 6063.  
 6090. 6108. 6134. 6156. 6159. 6168.  
 6173. 6177. 6223. 6500. 6580. 6728.  
 6733. 6780. 6781. 6826 *c*. 6838.  
 6867. 6873 *a*. 6873 *b*. 6878 *a*. 6879.  
 6880. 6881. 6882. 6884. 6885. 6886.  
 6887. 6888. 6889. 6890. 6891. 6941.  
 6956.

**INDUSTRIE. 1495. 2470. 2807. 4220.**  
 4235. 4256. 5454. 6117. 6217. 6435.  
 6442. 6443. 6448. 6559. 6839. 6840.  
 6903.

**LINGUISTIQUE. 91. 92. 268. 272. 342.**  
 348. 349. 350. 387. 406. 530. 665.



676. 679. 681. 702. 704. 709. 710.  
 730. 731. 732. 733. 777. 778. 779.  
 780. 781. 788. 793. 794. 798. 799.  
 806. 809. 880. 997. 1027. 1063. 1071.  
 1075. 1077. 1114. 1143. 1144. 1150.  
 1177. 1202. 1214. 1226. 1276. 1277.  
 1278. 1302. 1395. 1398. 1514. 1575.  
 1595. 1697. 1701. 1702. 1713. 1728.  
 1729. 1785. 1786. 1829. 1893. 1915.  
 2150. 2155. 2156. 2157. 2158. 2162.  
 2224. 2225. 2228. 2229. 2245. 2254.  
 2293. 2296. 2297. 2328. 2329. 2330.  
 2343. 2356. 2411. 2442. 2540. 2612.  
 2615. 2616. 2617. 2623. 2785. 2861.  
 2862. 2863. 2864. 3045. 3057. 3058.  
 3067. 3091. 3094. 3095. 3239. 3321.  
 3326. 3400. 3635. 3636. 3650. 3685.  
 3688. 3689. 3720. 3721. 3748. 3749.  
 3750. 3756. 3757. 3766. 3888. 3891.  
 3947. 3948. 3949. 3950. 3965. 3973.  
 3974. 4003. 4047. 4048. 4049. 4050.  
 4051. 4052. 4065. 4069. 4185. 4219.  
 4228. 4241. 5109. 5538. 6087. 6721 a.  
 6797 a. 6812. 6832. 6854. 6908. 6945.  
 6948. 6969 a.

**MÉDECINE ET HYGIÈNE.** 6. 52. 148.  
 390. 391. 392. 416. 430. 539. 638.  
 640. 641. 642. 695. 696. 697. 698.  
 699. 743. 782. 995. 1209. 1211. 1221.  
 1373. 1374. 1375. 1376. 1417. 1444.  
 1466. 1476. 1477. 1508. 1517. 1706.  
 1810. 1847. 1947. 1972. 1973. 1974.  
 2022. 2028. 2095. 2125. 2127. 2128.  
 2129. 2275. 2276. 2277. 2278. 2279.  
 2280. 2281. 2282. 2283. 2284. 2312.  
 2357. 2358. 2465. 2516. 2613. 2628.  
 2629. 2630. 2631. 2632. 2633. 2634.  
 2635. 2636. 2637. 2638. 2639. 2640.  
 2641. 2642. 2699. 2781. 2782. 2795.  
 2813. 3014. 3035. 3046. 3047. 3047 bis.  
 3048. 3049. 3050. 3051. 3052. 3074.  
 3092. 3093. 3204. 3206. 3416. 3419.  
 3425. 3429. 3436. 3439. 3443. 3512.  
 3550. 3552. 3554. 3573. 3581. 3582.  
 3583. 3584. 3585. 3586. 3587. 3588.  
 3589. 3590. 3618. 3643. 3674. 3722.  
 3741. 3745. 3790. 3897. 3898. 3899.  
 3988. 4014. 4029. 4030. 4033. 4086.  
 4098. 4257. 4550. 4587. 5143. 5168.  
 5187. 5190. 5193. 5196. 5197. 5241.  
 5244. 5250. 3344. 5366. 5388. 5472.  
 5533. 5535. 5564. 5700. 5754. 5760.  
 5816. 5906. 5910. 5911. 5915. 5930.  
 5964. 5998. 6067. 6077. 6100. 6226.  
 6426. 6434. 6485. 6490. 6495. 6524.  
 6536. 6537. 6566. 6576. 6631. 6638.  
 6670. 6725. 6726. 6727. 6734. 6747.  
 6748. 6805. 6806. 6811. 6838. 6845.  
 6846. 6855. 6863. 6915. 6923. 6937.

**MÉTÉOROLOGIE.** 34. 76. 392. 660.  
 663. 665. 666. 667. 684. 1107. 1153.  
 1154. 1155. 1156. 1157. 1158. 1159.  
 1162. 1233. 1373. 1405. 1520. 1654.  
 1682. 1738. 1793. 1923. 1924. 1925.  
 1926. 1987. 2217. 2359. 2678. 2680.  
 2681. 2789. 2824. 2974. 3300. 3301.  
 3384. 3506. 3594. 3711. 3881. 3882.  
 4086. 5472. 6780.

**MOYENS DE TRANSPORTS. CHEMINS DE FER, TÉLÉGRAPHE.** 146. 215. 287. 330. 332. 333. 335. 366. 374. 497. 499. 505. 506. 507. 521. 626. 637. 659. 665. 668. 783. 787. 789. 872. 873. 874. 883. 884. 900. 1047. 1089. 1200. 1506. 1507. 1521. 1581. 1652. 1798. 1801. 1813. 1814. 1889. 2045. 2048. 2274. 2364. 2455. 2456. 2457. 2463. 2504. 2505. 2506. 2507. 2550. 2551. 2845. 2937. 2938. 2956. 2958. 2959. 2960. 2961. 3190. 3245. 3246. 3307. 3484. 3507. 3561. 3565. 3566. 3567. 3641. 3877. 3962. 4010. 4043. 4086. 4090. 4091. 4092. 4115. 4144. 4445. 4446. 4447. 4148. 4149. 4167. 4168. 4170. 4172. 4232. 4251. 4252. 4328. 4387. 4391. 4405. 4411. 4438. 4455. 4501. 4508. 4512. 4517. 4569. 4578. 4592. 4662. 4664. 4669. 4740. 4795. 4828. 4841. 4850. 4852. 4863. 4874. 4917. 4949. 4972. 4979. 4993. 5011. 5026. 5027. 5030. 5036. 5037. 5053. 5057. 5068. 5117. 5126. 5129. 5159. 5165. 5183. 5185. 5203. 5216. 5232. 5240. 5243. 5245. 5251. 5257. 5273. 5276. 3298. 5367. 5372. 5399. 5427. 5441. 5478. 5485. 5486. 5506. 5507. 5511. 5513. 5521. 5527. 5532. 5553. 5554. 5557. 5610. 5611. 5621. 5638. 5646. 5648. 5651. 5657. 5659. 5668. 5676. 5696. 5697. 5703. 5736. 5767. 5818. 5831. 5841. 5844. 5862. 5868. 5889. 5899. 5901. 5926. 5933. 5936. 5952. 5959. 5976. 5977. 5978. 5991. 5996. 6022. 6024. 6027. 6031. 6039. 6046. 6051. 6052. 6063. 6066. 6069. 6073. 6083. 6095. 6103. 6107. 6108. 6114. 6122. 6124. 6130. 6131. 6132. 6139. 6143. 6146. 6149. 6151. 6152. 6153. 6154. 6158. 6164. 6166. 6172. 6173. 6177. 6180. 6181. 6211. 6215. 6218. 6262. 6272. 6285. 6294. 6298. 6303. 6305. 6308. 6316. 6319. 6325. 6346. 6347. 6351. 6354. 6376. 6401. 6403. 6409. 6417. 6432. 6433. 6445. 6451. 6476. 6580. 6589. 6590. 6592. 6605. 6640. 6643. 6646. 6656. 6666. 6678. 6691. 6693. 6696. 6697. 6704. 6708. 6715. 6716. 6720. 6754. 6769. 6773. 6853. 6861. 6876. 6912. 6964.

**NÉCROLOGIQUES (ARTICLES).** 38 bis.  
 42. 196. 260. 353. 522. 562. 582.  
 690. 691. 767. 773. 841. 844. 886.  
 971. 1024. 1092. 1116. 1117. 1164.  
 1203. 1252. 1314. 1317. 1350. 1363.  
 1464. 1509. 1563. 1564. 1565. 1672.  
 1808. 1809. 1816. 1911. 1912. 2036.  
 2460. 2798. 2816. 2817. 2977. 3044.  
 3184. 3185. 3274. 3286. 3521. 3866.  
 3867. 4025. 4026. 4172. 4315. 4379.  
 4389. 4399. 4436 bis. 4437. 4525.  
 4590. 4599. 4614. 4712. 4743. 4778.  
 4787. 4825. 4846. 4865. 5104. 5119.  
 5132. 5138. 5153. 5155. 5181. 5223.  
 5336. 5368. 5369. 5451. 5612. 5701.

5828. 6195. 6260. 6400. 6458. 6805 *b*.  
7009.

**ORGANISATION ADMINISTRATIVE,  
BUDGET.** 77. 78. 111. 359. 422. 515.

519. 662. 765. 847. 849. 851. 1423.  
1606. 1766. 1788. 1806. 1886. 2040.  
2085. 2361. 2362. 2458. 2811. 3066.  
3594. 3700. 4261. 4264. 4357. 4435.  
4436. 4439. 4448. 4449. 4452. 4536.  
4539. 4549. 4580. 4603. 4638. 4650.  
4656. 4657. 4659. 4667. 4682. 4701.  
4702. 4709. 4727. 4753. 4776. 4784.  
4786. 4788. 4794. 4807. 4808. 4818.  
4823. 4845. 4852. 4877. 4886. 4891.  
4903. 4904. 4913. 4919. 4922. 4925.  
4928. 4929. 4933. 4938. 4947. 4951.  
4955. 4965. 4971. 4973. 4976. 4977.  
4981. 4982. 4986. 4987. 4989. 5016.  
5020. 5024. 5033. 5061. 5069. 5154.  
5171. 5184. 5201. 5202. 5210. 5220.  
5221. 5227. 5253. 5291. 5292. 5293.  
5294. 5301. 5526. 5575. 5584. 5593.  
5623. 5628. 5629. 5637. 5655. 5658.  
5666. 5669. 5672. 5690. 5715. 5720.  
5722. 5724. 5734. 5742. 5746. 5764.  
5766. 5776. 5786. 5791. 5798. 5804.  
5805. 5826. 5829. 5835. 5836. 5837.  
5856. 5865. 5866. 5869. 5881. 5886.  
5898. 5921. 5924. 5961. 5979. 5989.  
5995. 6092. 6008. 6013. 6015. 6016.  
6047. 6018. 6059. 6072. 6091. 6118.  
6136. 6138. 6165. 6174. 6183. 6184.  
6185. 6187. 6189. 6191. 6203. 6205.  
6207. 6213. 6217. 6225. 6230. 6231.  
6242. 6246. 6247. 6248. 6253. 6256.  
6258. 6267. 6269. 6275. 6276. 6277.  
6284. 6287. 6288. 6290. 6291. 6294.  
6297. 6299. 6300. 6301. 6302. 6303.  
6304. 6306. 6307. 6309. 6310. 6311.  
6313. 6314. 6315. 6318. 6319. 6320.  
6321. 6322. 6323. 6324. 6327. 6328.  
6329. 6330. 6331. 6332. 6335. 6337.  
6341. 6342. 6343. 6344. 6345. 6351.  
6352. 6353. 6360. 6361. 6362. 6365.  
6370. 6371. 6372. 6374. 6377. 6378.  
6379. 6380. 6383. 6384. 6386. 6388.  
6389. 6390. 6391. 6392. 6393. 6394.  
6396. 6401. 6404. 6405. 6407. 6411.  
6412. 6415. 6416. 6417. 6418. 6421.  
6422. 6423. 6424. 6425. 6426. 6427.  
6428. 6437. 6445. 6451. 6462. 6463.  
6464. 6466. 6475. 6476. 6478. 6479.  
6480. 6482. 6488. 6489. 6491. 6497.  
6499. 6501. 6504. 6522. 6538. 6544.  
6547. 6549. 6550. 6552. 6553. 6554.  
6555. 6561. 6562. 6568. 6569. 6570.  
6572. 6574. 6577. 6578. 6579. 6581.  
6587. 6588. 6593. 6595. 6597. 6608.  
6613. 6614. 6615. 6619. 6620. 6623.  
6627. 6661. 6662. 6668. 6672. 6687.  
6694. 6695. 6722. 6762. 6836. 6837.  
6940. 6970. 6972. 6983. 6999. 7003.  
7004. 7006. 7023.

**OUVRAGES GÉNÉRAUX.** 10. 20. 21.

77. 78. 89. 122. 143. 243. 259.  
264. 265. 403. 404. 549. 644. 645.  
665. 678. 682. 700. 719. 720. 727.

729. 798. 809. 854. 855. 877. 878.  
897. 898. 916. 917. 1023. 1024.  
1025. 1166. 1180. 1204. 1310. 1319.  
1320. 1321. 1335. 1385. 1386. 1387.  
1516. 1579. 1703. 1733. 1781. 1856.  
1857. 2120. 2123. 2126. 2193. 2230.  
2235. 2251. 2259. 2301. 2450. 2451.  
2452. 2502. 2503. 2819. 2836. 2853.  
3160. 3240. 3381. 3395. 3396. 3594.  
3666. 4009. 4036. 4037. 4038. 4086.  
4189. 6828. 6829. 6935. 6944. 6968.

**PORTRAITS.** 42. 77. 326. 353. 548.

577. 720. 752. 1363. 1591. 1808.  
1809. 1884. 2398. 2907. 3018. 3100.  
3161. 3401. 3402. 3403. 3404. 3406.  
3749. 3750. 3751. 3752. 3753. 3797 *bis*.  
3800. 3805. 3806. 3811. 3828. 3847.  
3952. 4172. 4229. 4263. 4286. 4341.  
4571. 4903. 5104. 5107. 5109. 5110.  
5111. 5119. 5127. 5130. 5132. 5136.  
5151. 5153. 5181. 5303. 5308. 5312.  
5336. 5527. 5612. 5654. 6730. 6805 *b*.  
6844. 6932.

**QUESTIONS MILITAIRES.** 110. 114.

367. 412. 431. 625. 639. 889. 895.  
896. 998. 1142. 1181. 1182. 1183.  
1348. 1358. 1569. 1698. 1699. 1805.  
1903. 2211. 2212. 2247. 2248. 2705.  
2947. 3020. 3021. 3022. 3023. 3024.  
3025. 3026. 3027. 3028. 3310. 3350.  
3464. 3466. 3471. 3473. 3532. 3533.  
3660. 3661. 3740. 4235. 4279. 4930.  
4939. 4940. 4941. 4942. 4944. 4953.  
4958. 4963. 4966. 4967. 4974. 4978.  
4984. 4985. 5020. 5921. 5929. 5945.  
6014. 6049. 6050. 6493. 6496. 6505.  
6546. 6556. 6563. 6571. 6575. 6584.  
6591. 6604. 6607. 6659. 6789. 6805 *a*.  
6805 *b*. 6905. 6906. 6907. 6990. 7017.

**RELIGIONS, MISSIONS.** 18. 22. 53.

59. 64. 97. 118. 140. 153. 154.  
156. 159. 162. 164. 172. 174. 207.  
343. 346. 386. 388. 393. 399. 403.  
404. 407. 476. 544. 629. 656. 804.  
805. 1007. 1016. 1072. 1145. 1178.  
1273. 1274. 1275. 1300. 1303. 1391.  
1436. 1437. 1475. 1544. 1658. 1669.  
1670. 1671. 1724. 1726. 1760. 1791.  
1833. 1834. 1837. 1861. 1899. 1976.  
2151. 2152. 2173. 2177. 2203. 2288.  
2289. 2290. 2291. 2292. 2294. 2295.  
2326. 2332. 2333. 2334. 2408. 2433.  
2444. 2445. 2446. 2447. 2448. 2449.  
2538. 2618. 2684. 2694. 2784. 2786.  
2928. 2944. 3012. 3013. 3036. 3037.  
3077. 3186. 3241. 3242. 3263. 3264.  
3337. 3503. 3505. 3639. 3644. 3695.  
3718. 3748. 3858. 3934. 3947. 3949.  
4031. 4078. 4085. 4238. 4337. 5230.  
5412. 5452. 5463. 5498. 5588. 5653.  
5654. 6729. 6730. 6741. 6787. 6788.  
6823 *a*. 6824. 6825. 6827. 6904 *a*.  
6909. 7012.

**ROMANS.** 9. 1039. 1345. 1346. 2590 *a*.

2698. 3357. 3723. 4019. 4020. 4021.  
6664.

**TRAITÉS, DIPLOMATIE. 8. 17. 39.**

62. 86. 87. 108. 137. 206. 227.  
 228. 229. 230. 231. 232. 280. 281.  
 706. 706 *bis*. 856. 875. 908. 973.  
 1283. 1296. 1429. 1522. 1538. 1539.  
 1540. 1559. 1578. 1579. 1580. 1659.  
 1694. 1714. 1767. 1993. 2026. 2090.  
 2149. 2154. 2159. 2270. 2271. 2273.  
 2287. 2298. 2300. 2466. 2484. 2485.  
 2486. 2487. 2488. 2489. 2539. 2545.  
 2546. 2627. 2856. 2857. 2936. 2966.  
 2967. 3061. 3062. 3070. 3250. 3265.  
 3266. 3267. 3352. 3564. 3573. 3576.  
 3577. 3578. 3579. 3580. 3594. 3642.  
 3667. 3668. 3764. 3871. 3872. 3901.  
 3902. 3903. 3904. 3905. 3906. 3907.  
 3908. 3909. 3910. 3911. 3912. 3913.  
 3914. 3915. 3916. 3917. 3918. 3919.  
 3920. 3921. 3923. 4032. 4039. 4128.  
 4129. 4131. 4136. 4169. 4171. 4188.  
 4189. 4272. 4284. 4285. 4300. 4321.  
 4338. 4347. 4354. 4362. 4497. 4403.  
 4408. 4413. 4420. 4421. 4428. 4430.  
 4442. 4451. 4457. 4463. 4473. 4660.  
 4661. 4690. 4695. 4723. 4751. 4754.  
 4756. 4858. 4876. 4994. 4995. 4996.  
 5004. 5460 *bis*. 5460 *ter*. 5483. 5487.  
 5488. 5489. 5499. 5500. 5505. 5630.  
 5664. 5704. 5712. 5729. 5855. 5892.  
 5893. 5937. 5958. 5965. 5967. 5981.  
 5985. 6000. 6009. 6026. 6074. 6079.  
 6106. 6115. 6118. 6133. 6163. 6177.  
 6227. 6334. 6338. 6334. 6609. 6721.  
 6938.

**TRAVAUX PUBLICS. 151. 1047. 1089.**

1358. 1581. 3113. 4699. 4704. 4745.  
 5252. 5481. 5482. 5727. 6010. 6047.  
 6083. 6103. 6124. 6143. 6160. 6190.  
 6382. 6487. 6491. 6498. 6589. 6836.  
 6912.

**CABINDA 360. 1301. 1429. 1651. 2545.**

2546. 3039. 3734. 3979. 6028. 6338.  
 6357.

**ETAT INDÉPENDANT DU CONGO  
 ET CONGO BELGE. 139. 306. 415.**

501. 510. 713. 821. 822. 825. 852.  
 868. 1279. 1280. 1281. 1285. 1287.  
 1288. 1289. 1290. 1351. 1352. 1369.  
 1370. 1371. 1372. 1373. 1510 1511.  
 1512. 1557. 1902. 1906. 2091. 2474.  
 2475. 2526. 2665. 2666. 2668. 2672.  
 2682. 2697. 2840. 2845. 2847. 2848.  
 2849. 2850. 2851. 3029. 3031. 3059.  
 3061. 3122. 3123. 3124. 3125. 3126.  
 3127. 3210. 3213. 3225. 3727. 3874.  
 3872. 3873. 3875. 3876. 3878. 3893.  
 3962. 3977. 3986. 3989. 3990. 3991.  
 3992. 4010. 4266. 4281. 4282. 4283.  
 4303. 4328. 4354. 4362. 4378. 4380.  
 4410. 4454. 4456. 4462. 4463. 4472.  
 4479. 4484. 4497. 4508. 4509. 4517.

4519. 4526. 4528. 4533. 4551. 4592.  
 4598. 4605. 4689. 4700. 4704. 4711.  
 4747. 4765. 4777. 4810. 4813. 4820.  
 4821. 4862. 4879. 4882. 4887. 4918.  
 4923. 4931. 4959. 4962. 5029. 5046.  
 5070 *d*. 5238. 5529. 5552. 5553. 5577.  
 5607. 5611. 5625. 5688. 5691. 5702.  
 5716. 5737. 5752. 5767. 5769. 5773.  
 5795. 5796. 5820. 5823. 5830. 5833.  
 5867. 5876. 5944. 5947. 5948. 5950.  
 5957. 5970. 5973. 6022. 6030. 6031.  
 6032. 6034. 6035. 6036. 6037. 6038.  
 6039. 6042. 6043. 6048. 6057. 6058.  
 6061. 6071. 6093. 6110. 6119. 6125.  
 6126. 6127. 6133. 6142. 6144. 6155.  
 6161. 6166. 6172. 6173. 6182. 6205.  
 6211. 6218. 6279. 6346. 6348. 6349.  
 6375. 6401. 6409. 6476. 6609. 6702.  
 6715. 6757. 6766. 6768. 6769. 6800.  
 6991. 6992.

**GUINÉE ESPAGNOLE. 340. 443. 444.**

912. 993. 1074. 1075. 1115. 1524.  
 1525. 1616. 1863. 1864. 2041. 2042.  
 2528. 2728. 2743. 2746. 2940. 3079.  
 3080. 3081. 3082. 3365. 3519. 3520.  
 3593. 6334. 6340. 6358. 6364. 6500.  
 6849. 6904 *b*. 6974.

**KAMERUN 302. 1200. 1201. 1283.**

1296. 1356. 1529. 1855. 1904. 1905.  
 1961. 1979. 1990. 1991. 2371. 2372.  
 2644. 2645. 2646. 2647. 2648. 2649.  
 2650. 2651. 2652. 2653. 2655. 2656.  
 2657. 2658. 2659. 2660. 2661. 2662.  
 2664. 2667. 2669. 2670. 2671. 2673.  
 2900. 2901. 2902. 2903. 2955. 2968.  
 3105. 3107. 3162. 3218. 3526. 3527.  
 3759. 3760. 3761. 4242. 4257. 4265.  
 4273. 4278. 4289. 4294. 4298. 4304.  
 4308. 4312. 4316. 4319. 4358. 4363.  
 4401. 4407. 4422. 4428. 4429. 4433.  
 4474. 4475. 4552. 4576. 4583. 4466.  
 4684. 4730. 4736. 4742. 4757. 4756.  
 4771. 4773. 4774. 4792. 4796. 4806.  
 4831. 4833. 4834. 4837. 4841. 4843.  
 4847. 4849. 4850. 4854. 4855. 4859.  
 4873. 4874. 4880. 4883. 4885. 4892.  
 4893. 4894. 4895. 4902. 4906. 4909.  
 4912. 4915. 4916. 5030. 5031. 5039.  
 5060. 5064. 5065. 5066. 5066 *bis*.  
 5067. 5068. 5070 *a*. 5070 *e*. 5114.  
 5165. 5180. 5186. 5195. 5453. 5522.  
 5530. 5551. 5560. 5573. 5574. 5587.  
 5603. 5644. 5673. 5680. 5698. 3721.  
 5779. 5793. 5809. 5813. 5842. 5897.  
 5919. 5946. 5984. 6053. 6086. 6120.  
 6132. 6149. 6180. 6206. 6397. 6398.  
 6428. 6513. 6517. 6567. 6580. 6596.  
 6598. 6636. 6656. 6664. 6667. 6672.  
 6674. 6770. 6771. 6910 *a*. 6984. 6985.  
 6986. 6993. 6994. 6998. 7007. 7011.  
 7015. 7016. 7021.



- BESLIER (G. G.). — **L'apôtre du Congo**, Mgr Augouard. — Paris, 1926, Ed. de la Vraie France, 264 pp., 1 carte.
- BEYENS (Baron). — **Deux Ans à Berlin** (1912-1914). — Rev. des « Deux-Mondes », 15 février 1928. Agadir, pp. 757-779.
- BOBICHON (Henri). — **Le Haut-Oubangui, évacuation du Bahr-el-Ghazal**. — Rev. Forézienne, 1902, 40 pp., 4 photos.
- BOUCHER (Mgr A.). — **Au Congo Français. Les Missions Catholiques**. — Paris, 1928, T'équi, éd., 206 pp., 3 cartes, 48 grav.
- BOUCHER (Mgr A.). — **Petit Atlas des Missions Catholiques**. — Paris, 1928, Hattier, éd., A. E. F. et Cameroun, pp. 134-141, 3 grav., 1 carte.
- BOURDARIE (Paul). — **La Pendaion de F. de Béhagle. Esquisse d'une vie**. C. R. et Com. de l'Ac. des Sciences Col., t. III, 1924. — Paris, 1925, pp. 17-27, 3 grav.
- BRAZZA (S. de). — **Conquête du Congo** (pages inédites). — Paris, 1930, Rev. des Vivants, n° 1, pp. 8-26.
- BROUSSEAU (Georges). — **Souvenirs de la mission S. de Brazza**. Préface de M. Delafosse. — Paris, 1925, Soc. d'Ed. géogr., 140 pp., 1 carte, 12 grav.
- BRUEL (Georges). — **Bibliographie de l'A. E. F.** — Paris, 1914, Larose, éd., 320 pp., 7.029 numéros.
- BRUEL (Georges). — **Quatre pages inédites** (supprimées dans son livre **l'Afrique Equatoriale Française** de 1918), reproduites dans l'avant-propos de G. Goyau de son livre : Mgr Augouard.
- BRUEL (Georges). — **L'Afrique Equatoriale Française (A. E. F.)**. — Paris, 1930, Larose, éd., 256 pp., 24 photos, 4 cartes. Partie historique (24-66 pp.).
- BRUEL (Georges). — **L'occupation du bassin du Tchad. La région du Haut Chari**. — Moulins, 1902, 56 pp., 1 carte 1/6.900.000, 12 grav. [histoirc, pp. 3-27]
- BRUEL (Georges). — **L'inventaire du Moyen Niari**. — Paris, 1925, Afr. Franç., éd., 110 pp. [histoirc, pp. 4-24].
- BRUEL (Georges). — **Tableau sommaire de l'exploration et de la reconnaissance de l'A. E. F.** — Marseille, 1923, Soc. de géogr. de Marseille, une brochure, 26 pp.
- BRUEL (Georges). — **Le cercle du Moyen-Logone**. — Paris, 1905, Afrique Française, in-16, 131 pp., 1 carte, 1/1.000.000, [histoire, pp. 4-31], 12 photos et Bull. Afr. Franç. Rens. Col.
- BRUEL (Georges). — **Lettre rectificative du 3 mars 1930 à l'étude du capitaine Julien sur Mohamed es Senoussi**. — Bull. rech. Congolaises, n° 11, pp. 93-101.

- CAILLAUX (Joseph). — **Agadir. Ma politique extérieure.** — Paris, 1919, Albin Michel, éd., 243 pp.
- CAILLAUX (Joseph). — **Pourquoi la guerre n'a pas éclaté en 1911 ?** — Paris, sep., 1930, la Revue des Vivants, pp. 285-309.
- CAIX DE SAINT-AYMOUR (Robert de). — **Fachoda, la France et l'Angleterre.** — Paris, 1899, André, éd., 324 pp., 3 cartes, 1 portrait.
- CASTRIES (H. de). — **Le Congo Français et l'Etat Indépendant.** — Revue des « Deux-Mondes », 1<sup>er</sup> juillet 1898, pp. 112-138.
- CHALLAYE (Félicien). — **Le Congo et les puissances.** — Revue de Paris, 1903, 15 septembre, pp. 422-448.
- CHALLAYE (Félicien). — **L'accord Franco-Allemand sur le Congo.** — Rev. de Paris, 1912 : 15 janv. pp. 417-448, 1 carte ; pp. 648-672, 1 carte ; pp. 892-894, lettre de S. Pichon, 671-672.
- CHALLAYE (Félicien). — **Le Congo Français, la question internationale du Congo.** — Paris, 1909, Alean, éd., 315 pp.
- CHALLAYE (Félicien). — **Le Congo Français.** — Cahiers de la Quinzaine, 25 février 1906, 119 pp.
- CHALLAYE (Félicien). — **Au Congo Français.** — Revue de Paris, 1<sup>er</sup> décembre 1905, pp. 652-672 ; 1<sup>er</sup> janvier 1906, pp. 169-183 ; 1<sup>er</sup> février 1906, pp. 571-592.
- CHALLAYE (Félicien). — **Le Congo et l'entente Cordiale.** — Rev. de Paris, 1<sup>er</sup> nov. 1909.
- CHALMEL (Capitaine). — **Notice sur les Bideyat.** — Bull. Soc. Recherches Congolaises, 1931, n° 15, pp. 33-91. Partie historique, pp. 38-43.
- CHAMBRUN (Général de). — **Souvenirs de la mission Foureau-Lamy.** — Paris, janvier 1930. Revue des Vivants, pp. 52-61.
- CHAMBRUN (Général de). — **Brazza.** — Paris, 1930, Plon, éd., 256 pp., 8 grav., 1 carte.
- CHAUDRON (Capitaine). — **Tchad-Ouadaï.** — Revue Col. Fr., 1910, 2<sup>e</sup> sem., pp. 246-267, 303-323, 2 photos.
- CHAVANNES (Charles de). — **Le Sergent Malamine.** — An. Ae. Sciences Col., t. III, 1929, pp. 159-182, 1 portrait.
- CHAVANNES (Charles de). — **Pour le Cinquantenaire de Brazzaville.** — An. Ae. Sciences Col., t. XV, 24 pp., 6 grav., 1 carte.
- CHAVANNES (Charles de). — **Le bois d'Okoumé. L'origine de son commerce.** — Antibes, 1930, F. Gense, 16 pp.
- CHAUVELOT (Capitaine). — **Les combats de Guéréda et de Doroté.** — Rev. Tr. Col., 1911, 1<sup>er</sup> sem., pp. 159-175, 2 croquis, 1912, mars, 241 et suiv.



- COLRAT DE MONTROSIER. — **Deux ans chez les Anthropophages et les Sultans du Centre Africain.** — Paris, 1902, Plon, éd., 326 p., 16 grav., 1 carte 1/3.000.000.
- CORNET (Capitaine). — **Au Tchad, trois ans chez les Snoussistes, les Ouadaïens et les Kirdis.** — Paris, 1910, Plon, 322 pp., 26 grav.
- CUREAU (Dr Adolphe). — **Les états Zandés.** — Rev. Col., 1899, n° 12, pp. 707-713 ; 1900, n° 13, pp. 766-772.
- CUVILLIER-FLEURY (II.). — **La mise en valeur du Congo Français.** — Paris, 1904, Larose, éd., in-8, 267 pp.
- CUVILLIER-FLEURY. — **Monographie de la circonscription du Mayo-Kebbi.** — Bull. des Recherches Congolaises, n° 12, 1930, pp. 11-36, partie historique, pp. 11-13.
- DECORSE et GAUDEFROY DEMOMBYNES. — **Rabah et les Arabes du Chari.** — Paris, 1906.
- DELONCLE (J. L.). — **La question de Fachoda. Avant et après.** Rev. Pol. et Parlem. 1898. T. XVIII, 10 nov. p. 277.
- DENIS et VIROT (Commandant et lieutenant-colonel). — **Histoire militaire de l'Afrique Equatoriale Française.** — Paris, 1931, Imprimerie Nationale, Les Armées Françaises d'outre-mer, Exposition internationale de Paris, 1931, vol. in-4, 516 pp., 36 cartes ou croquis, 75 grav.
- DENISART (Lieutenant). — **Le Congo français. Un conflit de frontière avec les Allemands en 1902.** — Bul. Soc. Géogr. de Rochefort, 1904, pp. 198-216, 241-295.
- DEVALLÉE. — **Le Baguirmi.** — Bul. des Rech. Congolaises, n° 7, 1925, pp. 3-76, partie hist., pp. 23-63.
- DEVAUX (Capitaine). — **Deux ans dans le Haut-Oubangui.** — Vichy, 1913, imprimerie Vescenat, 80 pp.
- DOLISIE (Albert). — **Notice sur les chefs Batéké avant 1898.** — Bul. Rech. Congolaises, n° 8, 1927, pp. 44-49.
- DUBOIS (Marcel) et TERRIER. S. — **Un siècle d'expansion coloniale.** — Paris, 1902, A. Challamel, éd., pp. 581 à 675.
- DUTREB. — **Marchand.** — Paris, 1922, Payot, éd., 280 pp.
- DUVERNE (G.). — **De l'Atlantique à l'Océan Indien (Konakry-Djibouti).** Mission Tranin-Duverne. — Paris, 1926, Gianoli et Valentin, 96 pp., nombreuses hélios, 1 carte, 13 bois.
- EDWIGE (Charles). — **Notes sur la subdivision de Melfi.** — Bul. des Recherches Congolaises, n° 8, 1927, pp. 3-43, partie historique, pp. 3-28.
- EMILY (Dr J.). — **Mission Marchand. Journal de route après.**

- F<sup>4</sup> Hossinger. — Paris, 1912, Hachette, 1 vol., 368 pp., 117 grav., 1 carte 2/5.000.000 et Tour du Monde, 1912, pp. 289-432, 152 grav.
- ÉTAT-MAJOR DES TROUPES DE L'A. E. F. — **Une étape de la conquête de l'A. E. F.** (1908-1912). — Fournier, éd., 1922, 259 pp., 27 croquis.
- FERRANDI (Lieutenant-colonel). — **La conquête du Cameroun Nord** (1914-1915). — Paris, 1928, Lavauzelle, éd., 292 pp., 7 cartes ou croquis.
- FERRANDI (Lieutenant-colonel). — **Le Centre africain français. Tchad. Borkou, Ennedi, leur conquête.** — Paris, 1930, Lavauzelle, éd., 252 pp., 4 cartes ou plan, 6 photos.
- FERRANDI (Lieutenant-colonel). — **La vérité sur l'occupation turque au Borkou, dans le Tibesti et l'Ennedi.** — Paris, 1930, Afr. franç., 28 pp., 1 carte.
- FOUREAU (Fernand). — **De l'Algérie au Congo par le Tchad.** — Paris, 1902, Masson, éd., 1 carte, 170 grav., 829 pp., A. E. F., de 616 à 827.
- FOURNEAU (Alfred). — **Au Vieux Congo.** Notes de route (1884-1891), annotations de G. Bruel. — Paris, 1932, Comité Afrique française, 324 pp., 18 photos, 3 cartes et Bulletin Afr. Française, 1931, *passim*.
- GAFFAREL (Paul). — **L'Afrique Equatoriale.** Hist. de l'Expansion Col., Exposition Col. de Marseille. — Marseille, 1906, Barlatier, éd., pp. 217-277.
- GENTIL (Emile). — **La chute de l'Empire de Rabah.** — Paris, 1901, Hachette, éd., 308 pp., 128 grav., 1 carte 1/7.000.000<sup>e</sup> et Tour du Monde, 1901, pp. 529-624.
- GOUJON (Alphonse). — **Lettres de la Sanga.** — Nouvelle Revue, 15 mai et 1<sup>er</sup> juin 1912.
- GOYAU (Georges). — **Mgr Augouard.** — Paris, 1926, Plon, éd., 214 pp., 3 grav., 1 carte et Revue des Deux Mondes, 1<sup>er</sup> et 15 juillet 1926.
- GRESCH. — **Etude sur le Dar Kouti au temps de Snoussi.** — Bul. Rech. Congolaises, n<sup>o</sup> 4, 1924, pp. 19-54.
- GROSSARD (Lieutenant-colonel). — **Exposé des travaux de la mission de délimitation de l'A. E. F. et du Soudan anglo-égyptien.** Paris, 1925, in-8, Larose, éd., 356 pp., 2 cartes, 1 graphique de triangulation, 25 grav.
- GUILLAUME II. — **Note du 11 janvier 1912 à l'ambassade de Londres, remarques sur la dépêche de M. de Kulmann.** — Rev. des Deux Mondes, 15 octobre 1926, pp. 887-889.

- HANOLET (L.). — **L'exploration du com. Hanolet vers les sources du Chari.** — La Belgique Coloniale, 1896, pp. 268-272, 281-284, 1 carte 1/1.548.900<sup>e</sup>, 12 grav.
- HANOTAUX (Gabriel). — **Fachoda. le partage de l'Afrique.** — Paris, 1909, Flammarion, 358 pp., 1 carte.
- HANOTAUX (Gabriel). — **La négociation africaine, la convention de juin 1898, l'incident de Fachoda.** — Rev. des Deux Mondes 1<sup>er</sup> et 15 février 1909, pp. 481-512. 721-755.
- HANOTAUX (Gabriel). — **Le général Mangin.** — Paris, 1925, Plon, éd., 98 pp., 1 portrait, 2 cartes.
- HIETMAN (Sultan Georges Bina). — **Notice historique sur la famille Abandia (branche des Avouron-Gobingué).** — Bul. des Reeh. Congolaises, n° 8, 1927. pp. 50-54.
- ILLAIRE (Général Jean). — **Du Congo au Nil. Ouadaï... 5 ans d'arrêt !!** — Marseille, 1930, éd. de l'A. S. C. G., 1 vol. in-16, 350 pp., 1 carte, grav.
- IBOS (Pierre). — **La conquête du Cameroun. Le général Aymerich.** — Le Correspondant, n° 1544, 25 janv. 1927, pp. 191-215, 1 carte.
- JAECKH (Ernest). — **Kiderlen Waechter intime.** Trad. H. Simonet, avec introduction de ce dernier. — Paris, 1926, Payot, éd., 375 pp., dont 21 d'introduction.
- JOALLAND (Général). — **Le drame de Dankori.** — Paris, 1930, Nouvelle éd. Argo, 254 pp., 1 carte, 2 grav.
- JULIEN (Capitaine). — **Mohamed es Senoussi et ses états.** — Rev. des Recherches Congolaises, n° 7, 1925, pp. 104-177 ; n° 8, 1927, pp. 55-122 ; n° 9, 1928, pp. 49-96 ; n° 10, 1929, pp. 45-88 ; lettre rectificative de G. Bruel, n° 11, 1930, pp. 93-101 (la notice parle de Rabah et des missions Gentil).
- JULIEN (Capitaine). — **Le Dar Ouadaï.** — Reus. Col. Afr. Franç., 1904, pp. 51-62, 87-92, 108-110, 138-143 ; les trois premières parties sont historiques.
- LABORDÈRE (Marcel). — **L'affaire de la Ngoko-Sangha.** — Rev. de Paris, 1911, pp. 438-448.
- LAMOTHE (Capitaine Maurice). — **Conférence sur le Congo.** — Bul. Soc. de Géogr. d'Alger, IV, 1898.
- LAMOTHE (Capitaine Maurice). — **L'occupation du bassin du Tehad (1899-1901).** — Rev. du Cercle militaire, 1902, n° 36 à 41.
- LAMY (Etienne). — **Affaires d'Egypte et de France.** — Le Correspondant, 25 sept., octobre, novembre 1905 et mars 1906, spécialement pour la mission Marchand, pp. 1080-1123.

- LANIER (Lieutenant H.). — **L'ancien royaume de Baghirmi.** — Rens. Col. Afr. Franç., 1925, n° 10, pp. 457-474, 1 carte.
- LARGEAU (Colonel). — **La situation du territoire militaire du Tchad au début de 1912.** — Paris, 1913, Afrique Française. 1 tirage à part de 116 pp., 4 photos et Bulletin Afr. Franç., 1913.
- LEBON (André). — **La politique de la France en Afrique, 1896-1898 ; la mission Marchand**, pp. 1-50. — Paris, 1901, Plon, éd.
- LEBON (André). — **La mission Marchand et le cabinet Méline.** — Rev. des Deux Mondes, 1900, 15 mars, pp. 272-296.
- LENFANT (Capitaine). — **La grande route du Tchad.** — Paris, 1905, Hachette, 288 pp., 115 grav., 1 carte 1/1.000.000<sup>e</sup> et Tour du Monde, 1904, pp. 493-588.
- LENFANT (Commandant). — **La découverte des grandes sources du Centre africain.** — Paris, 1908, Hachette, 284 pp., 104 grav., 1 carte, 1/2.000.000<sup>e</sup> et Tour du Monde, 1908, pp. 385-481. 115 grav.
- LICHTERVELDE (Commandant Louis de). — **Léopold II.** — Paris, 1927, Plon, éd., 429 pp., 1 portrait, 1 carte, 2 fac-similé.
- LIEBRECHTS (Ch.). — **Vingt ans à l'administration centrale de l'Etat Indépendant du Congo.** — Bruxelles, 1920.
- LIEBRECHTS (Lt Colonel). — **Léopold II, fondateur d'empire.** — Bruxelles. Office de publicité, 360 pages, gravures et autographes de Léopold II.
- LÆFLER (Capitaine). — **De la Sanga au Chari et à la Benoué.** — Rens. Col. Afr. Franç., 1902, pp. 121-128, 1 carte 1/6.000.000<sup>e</sup>.
- LÆFLER (Capitaine). — **Les régions comprises entre Haut-Sanga, le Chari et le Cameroun.** — Rens. Col. Afr. Franç., 1907, pp. 224-240, 1 carte 1/4.000.000<sup>e</sup>.
- LÆFLER (Capitaine). — **La pacification du Tibesti.** — Rens. Col. Afr. Franç., 1916, pp. 173-199, 1 carte.
- MAIGRET (Julien). — **Afrique Equatoriale Française.** — Paris, 1931, Soc. d'Ed. Géogr., 220 pp., 21 héliogravures, 3 grav. en couleurs, Histoire, pp. 99-125.
- MANDAT-GRANCEY (De). — **Au Congo (1898), impressions d'un touriste.** — Paris, 1900, Plon, éd., 301 pp., 1 carte, grav.
- MANGIN (Capitaine, puis général Ch.). — **Les Français à Fachoda.** rapport du chef du poste de Fachoda sur la fortification et la défense de Fachoda. — Rev. des Tr. Col., 1923, nov-déc., pp. 471-505, 1 carte.
- MANGIN (Capitaine, puis général Ch.). — **Regards sur la France**



- d'Afrique.** — Paris, 1924, Plon, éd., 1 vol. in-16, 310 pp., 4 cartes, A. E. F., pp. 222-264.
- MARCHANT (Général et générale).** — **Naissance de l'Afrique noire française.** — Paris, janv. 1930, Rev. des Vivants, pp. 27-52.
- MARSOIN (Fr.).** — **Histoire de l'Etat Indépendant du Congo.** — 1912-13, 2 vol.
- MARTIN (Capitaine Maurice).** — **Au cœur de l'Afrique Equatoriale.** Journal d'un officier. — Paris, Chapelot, 1914, 220 pp. *Oubangui*
- MARTINE (Félix).** — **Essai sur l'histoire du pays Salamit et les mœurs et coutumes de ses habitants.** — Bul. Soc. de Rech. Congolaises, n° 5, 1924, pp. 19-95 et la Géographie, mars 1925, pp. 297-316.
- MERMEIX.** — **Chronique de 1911** (contient le récit des négociations officielles et secrètes à propos du Maroc et du Congo). — Paris, B. Grasset, 1912, 482 pp.
- MÉVIL (André).** — **De la paix de Francfort à la conférence d'Algésiras.** — Paris, 1909, Plon, éd., 330 pp.
- MEYNIER (O.).** — **L'Afrique noire.** — Paris, 1911, Flammarion, éd., 1 vol., 336 pp., 24 illustrations.
- MEYNIER (O.).** — **Les conquérants du Tchad.** — Paris, 1923, Flammarion, éd., 308 pp., 6 grav., 1 carte.
- MICHEL (Charles).** — **Vers Fachoda. A la rencontre de la mission Marchand.** — Paris, 1900, Plon, éd., 558 pp., nombreuses grav., 1 carte 1/3.000.000<sup>e</sup>.
- MILLE (Pierre).** — **Au Congo Belge.** — Paris, Colin, 1899, 308 pp., 1 carte, notes et documents sur le Congo Français.
- MILLE (Pierre) et CHALLAYE.** — **Les deux Congo devant la Belgique et devant la France.** — Cahiers de la Quinzaine, 22 avril 1906, 95 pp.
- MODAT (Capitaine).** — **Une tournée en pays Fertyt.** Préface et notes de G. Bruel. — Paris, 1912, Afr. Franç., tirage à part, 207 pp., 5 cartes, 7 grav., 3 diagrammes et Bul. Afr. Franç., 1912.
- MONTEIL (Colonel P.-L.).** — **Souvenirs vécus. Quelques feuillets de l'Histoire coloniale. Les rivalités internationales.** — Paris, 1924, Soc. d'Ed. géogr., 298 pp., A. E. F., pp. 54-127.
- MOREL (Edmund D.).** — **Problèmes de l'Ouest Africain** (traduction de A. Duchesne). — Paris, 1904, Challamel, 344 pp.
- NED NOLL.** — **Almanach du Marsouin, 1901, 1902 et suivantes.** — Paris, Lavauzelle, éd.

- NICKLÈS (A.). — **Un héros Bizontin. Le capitaine Faure.** Préface de G. Bruel. — Besançon, 1913, 62 pp., 4 cartes, 2 photos.
- NILIS ET DE LA KÉTHULLE. — **Le sultanat de Rafay, le Chinko, exploration aux confins du Darfour.** — Le mouvement géographique, 1895, col. 301-306, 2 portraits, 1 carte 1/2.000.000, 1896, col. 13-15, 43-45, 67-70, 304-306, 1 carte.
- NOUFFLARD (Ch.). — **Le Gabon. Ce qu'il a été, ce qu'il est, ce qu'il doit être.** Conférence faite à l'Office colonial. — Melun, 1908, impr. Administrative, LV pp.
- NYS (Ernest). — **L'Etat Indépendant et le droit international.** — Bruxelles, 1903, Castaigne, éd., 12 pp.
- OPPENHEIM (Dr Max). — **Rabeh und das Tschadsgebiet.** — Berlin, 1902, O. Reimer, 199 pp., 1 carte 1/12.000.000e.
- PAYEUR-DIDELOT. — **Trente mois au Continent mystérieux.** — Paris, 1899, Berger-Levrault, éd., 1 vol., 404 pp. et Bul. Soc. de Géogr. de l'Est, 1894, 1895, 1896, 1897, 1898.
- PERROT (André), enseigne de vaisseau. — **Lettres et journal de route.** — Bul. Soc. Géogr., Marseille, 1901, pp. 242-266.
- PIERANTONI (Riocardio). — **Le traité de Berlin de 1885 et l'Etat Indépendant du Congo** (traduction). — Paris, 1901, Rousseau, éd., 1 vol. in-8.
- POULAINE (Robert). — **L'Afrique Equatoriale Française.** — Paris, janv. 1930, Rev. des Vivants, pp. 171-178.
- REGELSPERGER (G.). — **Les explorations au Congo. Dans les colonies françaises de Maxime Petit.** — Paris, Larousse, éd., t. II, pp. 30-59, 12 portraits, 1 grav., 3 cartes.
- RENOUARD (G.). — **L'Ouest africain et les missions catholiques. Congo et Oubanghi.** — Paris, 1904, 322 pp., 58 fig., 4 cartes.
- REIBELL (Commandant, puis général). — **Le commandant Lamy d'après sa correspondance et ses souvenirs de campagne. 1858-1900.** Congo, pp. 189-264 ; mission saharienne, pp. 419-573. — Paris, 1903, Hachette, 578 pp., 1 portrait, 11 cartes.
- REIBELL (Commandant puis général). — **Carnet de route de la mission saharienne. Foureau-Lamy.** — Paris, 1931, Plon, éd., 422 pp., 15 grav., 1 carte.
- RINCHON (R. P. Dieudonné). — **La traite et l'esclavage des Congolais par les Européens.** — Bruxelles, 1929, chez l'auteur, 110, rue Théodore Verhægen, 306 pages, 34 gravures, 3 cartes.
- ROBILLOT (Commandant). — **Reconnaissance et organisation du Bas-Chari.** — La géogr., V, 1902, pp. 155-164 ; notes sur le Ouadaï. Rev. de géogr., I, 1902, pp. 258-268.

- ROCHE (Capitaine). — **Délimitation entre le Congo français et la Guinée espagnole.** — Rev. Col., nouv. série, 1902-1903, pp. 171-192, 1 carte 1/750.000<sup>e</sup>.
- ROUARD DE CARD (E.). — **Les traités de protectorat conclus par la France en Afrique (1870-1895).** — 1 vol., 1897.
- ROUARD DE CARD (E.). — **Les territoires africains et les conventions franco-anglaises.** — Paris, 1901, Pédone, éd., 1 vol., 7 cartes.
- ROUARD DE CARD (E.). — **Les traités de délimitation concernant l'Afrique Française.** — Paris, 1910, Pédone, éd., 198 pp., 17 cartes.
- ROUARD DE CARD (E.). — **La France et la Turquie dans le Sahara oriental.** — Paris, 1911, Pédone, éd., 1 vol., 3 cartes.
- ROUARD DE CARD (E.). — **Traité de délimitation concernant l'Afrique Française. Suppl. (1910-1913).** — Paris, 1913, 130 pp., 8 cartes.
- ROUARD DE CARD (E.). — **Notre droit de préférence sur le Congo Belge et les conventions franco-allemandes du 4 novembre 1911.** — Paris, 1917, Pedone, éd., 52 pp., 5 cartes.
- ROUIRE (Dr.). — **La France et l'Allemagne dans l'Afrique Centrale. La délimitation du Cameroun et du Congo Français.** — Rev. des Deux Mondes, 1894, 15 juin, pp. 882-908.
- ROUSSIER (Paul). — **Documents sur les missionnaires français de Loango au XVIII<sup>e</sup> siècle.** — Rev. d'Hist. des Missions, 1927, pp. 580-590 et C. R. de l'article Rev. Hist. des Col. Franç., 1928, pp. 259-260.
- ROUGET (F.). — **L'expansion coloniale au Congo Français.** — Paris, 1906, Larose, éd., 942 pp., 88 grav., 12 croquis, 1 carte 1/5.000.000<sup>e</sup>, [histoire pp. 1-182].
- ROUGET (F.). — **Le contesté franco-espagnol du golfe de Guinée.** — Rev. Col., 1<sup>re</sup> série, 1901, pp. 246-252.
- SERVEL (André). — **L'organisation administrative et financière de l'A. E. F.** — Paris, 1912, Larose, éd., 298 pp.
- SUARIEZ (Georges). — **M. Clemenceau et M. Poincaré. Rev. de Paris, 15 fév. 1930, pp. 766-792. La crise d'Agadir et la chute du ministère Caillaux, pp. 770-776.**
- TERRIÈRE (Auguste). — **Histoire de l'Afrique Equatoriale Française.** — Paris, 1931, Plon, éd. Histoire des Colonies françaises de G. Hanotaux et A. Martineau, t. IV, pp. 356-576, 3 grav. en couleurs, 100 grav., 4 cartes.
- TARDIEU (André). — **Le mystère d'Agadir.** — Paris, 1912, Calmann-Lévy, 618 pp., 2 cartes.

- TILHO (Lieutenant-colonel Jean). — **Rapport préliminaire de mission (1912-1917) au Ministre des Colonies et à l'Institut de France.** — Paris, 1919, Impr. Nationale, extrait du Bulletin de l'Académie des Inscriptions et Belles-Lettres, pp. 195-235, 1 carte 1/30.000.000<sup>e</sup>.
- TONQUEDEC (Colonel A. de Quengo de). — **Au pays des rivières (Bahr el Ghazal).** — Paris, 1931, J. Peyronnet, éd., 230 pp., 2 cartes, grav.
- TOQUÉ (Georges). — **Essai sur le peuple et la langue Bonda.** — Paris, 1904, 144 pp., 9 photos, 1 croquis.
- TOQUÉ (Georges). — **Les massacres du Congo. La terre qui meurt, la terre qui tue.** — Librairie mondiale, 1907, 304 pp.
- TRANIN (Edmond). — **Sur le 10<sup>e</sup> parallèle.** — Paris, 1926, Bernard Grasset, éd., 280 pp., 1 croquis, 14 photos.
- TRILLES (R. P.). — **Quinze ans au pays Fan (1899-1901).** — Paris, 1912, Desclée, éd.
- VAN GÈLE. — **La période de Stanley. La découverte et l'occupation de l'Oubangui.** — Bul. soc. roy. de géogr. d'Anvers, t. XXX, 1906, pp. 29-40.
- VAN GELE (A. E. M.). — **Découverte et exploration de l'Ubangi, de l'Uele et du Bomu.** — Le Congo Belge de Louis Franck. T. II, pp. 39-50, la Renaissance du Livre, 1930.
- VATIN (Capitaine Fernand). — **La vérité sur Fachoda, une mise au point (1840, 1872, 1898).** Préface de Lucien Hubert. — Paris, 1923, Larose, éd.
- VEISTROFFER (Albert). — **Vingt ans de brousse africaine (1883-1903).** — Lille, 1931, Merveure de Flandre, 240 pp., 3 cartes, 19 photos, 4 fac-similé d'autographes de Brazza.
- VIOLETTE (Maurice). — **La Ngoko-Sangha. A la veille d'Agadir.** — Paris, 1914. Larose, éd., 262 pp.
- VINSON (P.). — **L'épopée du Tchad.** — Paris, janv. 1930, Rev. des Vivants, pp. 62-74.
- WITTE (Jehan de). — **Mgr Augouard. Sa vie.** — Paris, 1924, E. Paul frères, éd., gr. in-8, 372 pp., 1 carte, 72 hélios.
- XXX. — **La mission Marchand.** — Rev. de Paris, 1<sup>er</sup> juin 1899, p. 456-486, 1 carte.
-



- NICKLÈS (A.). — **Un héros Bizontin. Le capitaine Faure.** Préface de G. Bruel. — Besançon, 1913, 62 pp., 4 cartes, 2 photos.
- NILIS ET DE LA KÉTHULLE. — **Le sultanat de Rafay, le Chinko, exploration aux confins du Darfour.** — Le mouvement géographique, 1895, col. 301-306, 2 portraits, 1 carte 1/2.000.000, 1896, col. 13-15, 43-45, 67-70, 304-306, 1 carte.
- NOUFFLARD (Ch.). — **Le Gabon. Ce qu'il a été, ce qu'il est, ce qu'il doit être.** Conférence faite à l'Office colonial. — Melun, 1908, impr. Administrative, lv pp.
- NYS (Ernest). — **L'Etat Indépendant et le droit international.** — Bruxelles, 1903, Castaigne, éd., 12 pp.
- OPPENHEIM (Dr Max). — **Rabeh und das Tschadsgebiet.** — Berlin, 1902, O. Reimer, 199 pp., 1 carte 1/12.000.000<sup>e</sup>.
- PAYEUR-DIDELOT. — **Trente mois au Continent mystérieux.** — Paris, 1899, Berger-Levrault, éd., 1 vol., 404 pp. et Bul. Soc. de Géogr. de l'Est, 1894, 1895, 1896, 1897, 1898.
- PERROT (André), enseigne de vaisseau. — **Lettres et journal de route.** — Bul. Soc. Géogr., Marseille, 1901, pp. 242-266.
- PIERANTONI (Rioccordio). — **Le traité de Berlin de 1885 et l'Etat Indépendant du Congo** (traduction). — Paris, 1901, Rousseau, éd., 1 vol. in-8.
- POULAINE (Robert). — **L'Afrique Equatoriale Française.** — Paris, janv. 1930, Rev. des Vivants, pp. 171-178.
- REGELSPERGER (G.). — **Les explorations au Congo. Dans les colonies françaises de Maxime Petit.** — Paris, Larousse, éd., t. II, pp. 30-59, 12 portraits, 1 grav., 3 cartes.
- RENOUARD (G.). — **L'Ouest africain et les missions catholiques. Congo et Oubanghi.** — Paris, 1904, 322 pp., 58 fig., 4 cartes.
- REIBELL (Commandant, puis général). — **Le commandant Lamy d'après sa correspondance et ses souvenirs de campagne. 1858-1900.** Congo, pp. 189-264 ; mission saharienne, pp. 419-573. — Paris, 1903, Hachette, 578 pp., 1 portrait, 11 cartes.
- REIBELL (Commandant puis général). — **Carnet de route de la mission saharienne. Foureau-Lamy.** — Paris, 1931, Plon, éd., 422 pp., 15 grav., 1 carte.
- RINCHON (R. P. Dieudonné). — **La traite et l'esclavage des Congolais par les Européens.** — Bruxelles, 1929, chez l'auteur, 110, rue Théodore Verhægen, 306 pages, 34 gravures, 3 cartes.
- ROBILLOT (Commandant). — **Reconnaissance et organisation du Bas-Chari.** — La géogr., V, 1902, pp. 155-164 ; notes sur le Ouadaï. Rev. de géogr., 1, 1902, pp. 258-268.

ANCEL (Jacques). — **La formation de la colonie du Congo Français** (1843-1882). — Paris, 1902, tirage à part de l'Afr. Franç., 1 carte 1/1.000.000, 2 croquis, 42 pp., et Rev. Col. Afr. Franç., 1902.

**L'Armée d'Afrique.** — L'Afrique Equatoriale Française en 14 chapitres. — N° de Noël, 1928, pp. 351-455, 54 grav., 6 cartes, historique pp. 377-387.

AUGOUARD (Archevêque Prosper). — **Notes historiques sur la fondation de Brazzaville.** — Paris, 1917, Afrique Française, 24 pp., et Bulletin Comité Afr. Franç., 1917.

AVELOT (capitaine R.). — **Recherches sur l'histoire des migrations dans le bassin de l'Ogooué et le littoral adjacent.** (Bul. de géog. hist. et des., 1905, pp. 357-412, 5 cartes.

AVELOT (capitaine R.). — **Les grands mouvements de peuples en Afrique. Jaga et Zimba.** Origine des nations Fundji, Shilluk, Galla, Masai, Kamba, Tshaga, Lunda, Koa, Malgache, Yaka, Mbongala, Songo, Mbundu, Mkumbi, Kioko, Lovalé, Shinjé, Bemba, Roté. — Bull. géog., hist. et descr., 1912- pp. 75-216, 2 cartes et tirage à part, 144 pp.

AVELOT (capitaine R.). — **Notice historique sur les Bakalé.** — L'Anthropologie, 1913, t. XXIV, pp. 197-244, 4 cartes.

BARATIER (Général). — **A travers l'Afrique. Au Bahr el Ghazal.** — Paris, 1910, Fayard, éd., pp. 128-201. 50 gr., 2 cartes.

BARATIER (Général). — **Au Congo, souvenirs de la mission Marchand, de Loango à Brazzaville.** — Paris, 1914, Fayard. éd., 126 pp., 60 grav., croquis.

BARATIER (Général). — **A travers l'Afrique.** — Paris, 1912. Perrin, éd., 350 pp., 8 portraits, 6 cartes.

BARATIER (Général). — **Vers le Nil, souvenirs de la mission Marchand, de Brazzaville à Fort Desaix.** — Paris, 1923, Fayard, éd., 110 pp., 90 illustrations, 6 cartes.

BARATIER (Général). — **Fachoda. Souvenirs de la mission Marchand.** — Le Correspondant, 10 juin 1924, pp. 816-856, 1 carte, 25 juin 1924, pp. 961-997.

BENTLEY (Rev. W. Holman). — **Pionnering on the Congo (1879-1900).** — Londres, 1900, 2 vol. de 478 pp. et 448 pp., 1 carte, 206 illustrations.

BERTHELOT (André). — **L'Afrique Saharienne et Soudanaise, ce qu'en ont connu les Anciens.** — Paris, 1927, les Arts et le Livre, 432 pp., 3 cartes.

Bruel, Georges, "Afrique Equatoriale Française", p. 311-322 in  
Bibliographie de l'histoire Coloniale (1900-1930), Martineau  
Alfred, et al. Soc. de l'histoire des Colonies Françaises. 1932, Paris



